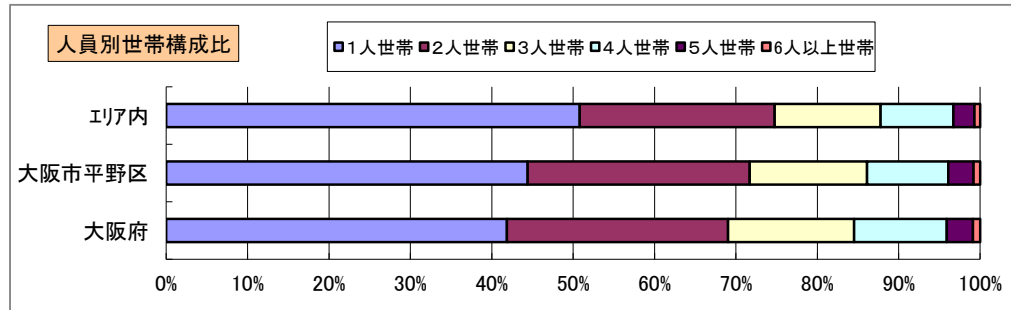
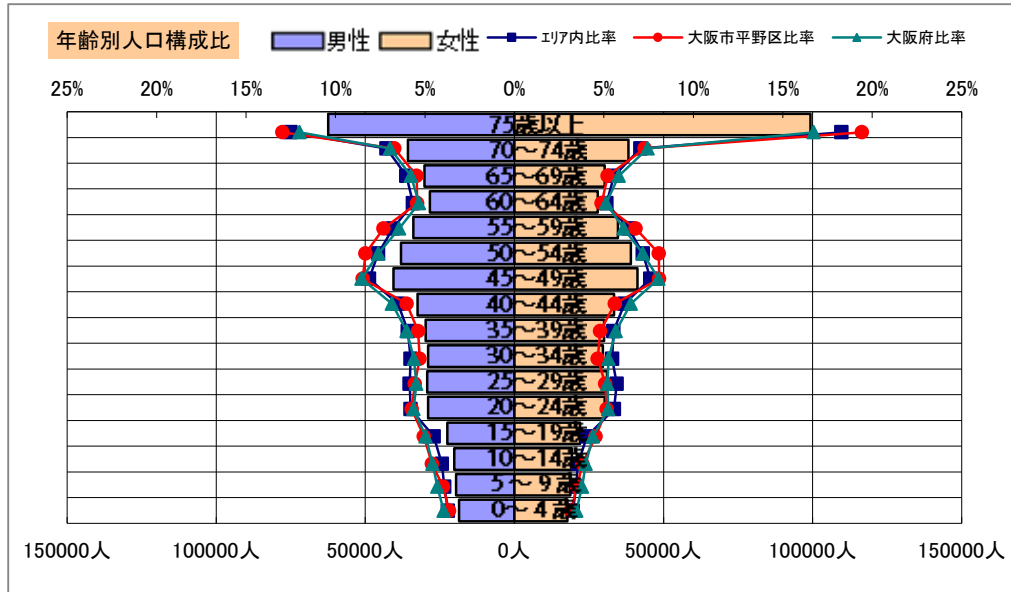


# 基本分析

調査地点 大阪府大阪市平野区平野馬場一丁目 エリア範囲 半径2km 半径3km 半径5km



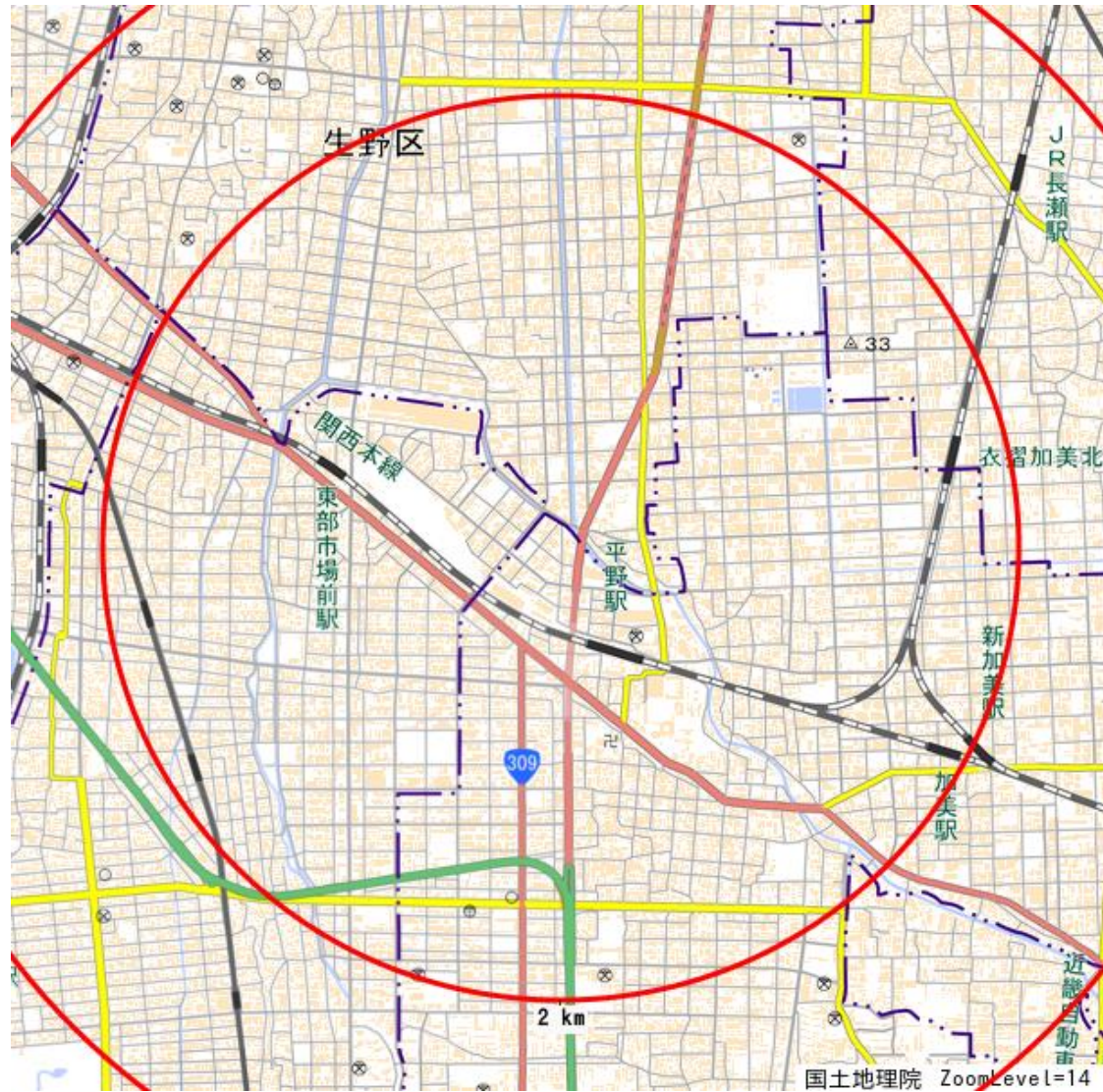
データ名	人口				
	半径2km	半径3km	半径5km	大阪市平野区	大阪府
人口総数	160,610	392,937	1,092,769	192,152	8,837,685
男人口	76,378	185,916	526,375	90,568	4,235,956
女人口	84,232	207,021	566,394	101,584	4,601,729

75歳以上	23,592	59,853	161,727	30,472	1,243,742
70-74	10,732	26,709	73,989	13,055	618,732
65-69	8,655	21,509	60,422	9,913	499,249
60-64	8,099	20,215	56,268	9,564	448,981
55-59	10,233	24,712	68,673	13,085	538,085
50-54	11,747	28,071	77,029	15,237	633,679
45-49	12,248	29,355	81,886	15,383	711,919
40-44	9,592	23,029	65,880	10,806	572,362
35-39	8,531	20,935	59,792	9,437	501,482
30-34	8,536	20,456	58,650	9,221	467,024
25-29	8,999	21,432	60,315	9,876	457,956
20-24	8,698	21,294	59,262	10,104	467,195
15-19	7,085	16,690	44,512	8,905	400,821
10-14	6,294	14,693	39,490	7,787	366,145
5-9	5,795	14,020	38,323	6,941	345,940
0-4	5,564	13,352	36,311	6,304	317,414

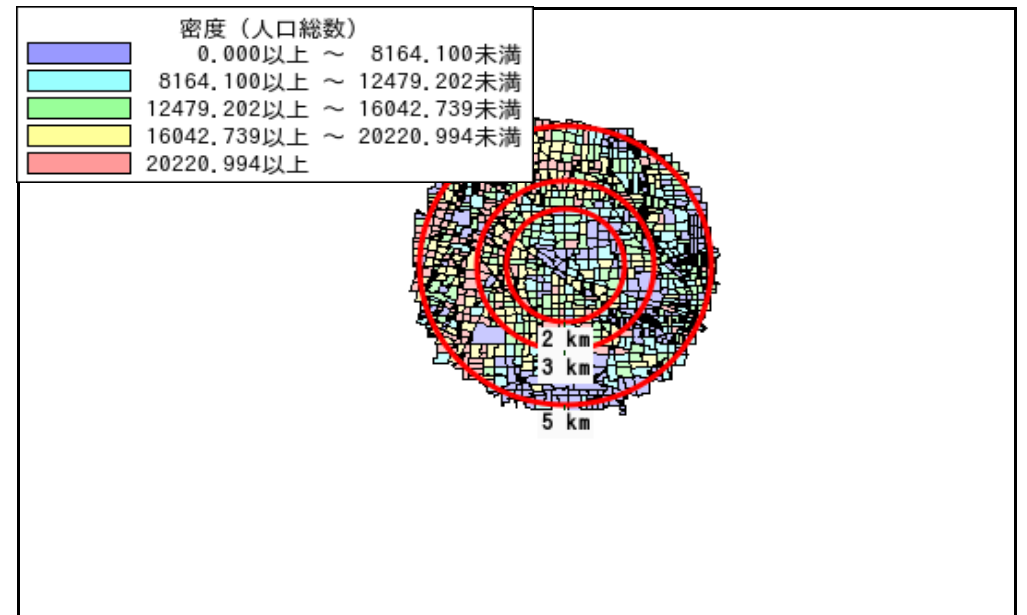


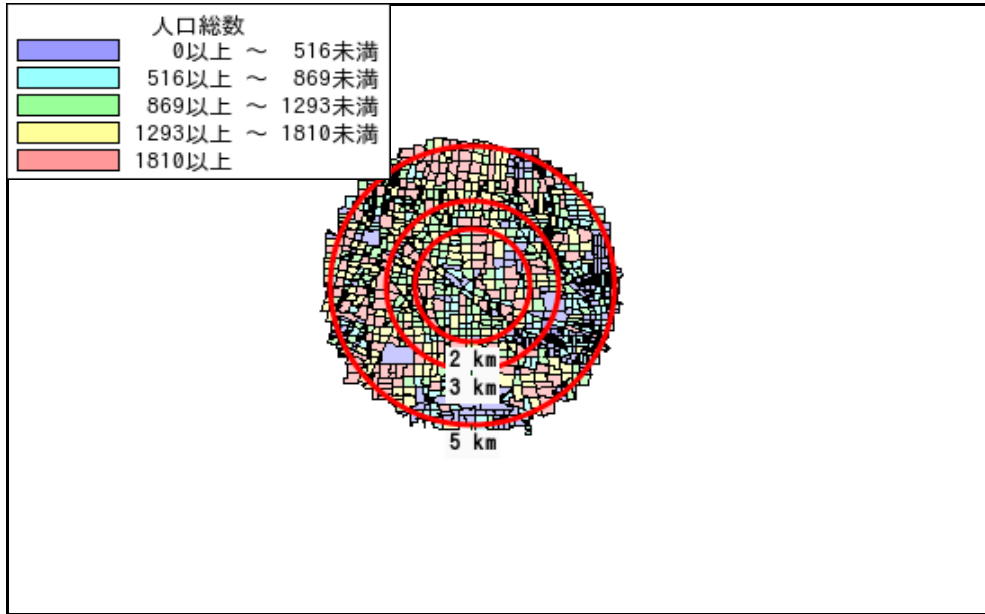
年少人口(0歳～14歳)	17,652	42,065	114,123	21,032	1,029,499
生産年齢人口(15歳～64歳)	93,766	226,189	632,267	111,618	5,199,504
老年人口(65歳以上)	42,978	108,070	296,138	53,440	2,361,723
15歳以上就業者数	61,282	148,725	408,597	70,821	3,635,394
後期高齢者数(75歳以上)	23,592	59,853	161,727	30,472	1,243,742

データ名	世帯数				
	半径2km	半径3km	半径5km	大阪市平野区	大阪府
一般世帯総数	77,634	193,965	557,949	92,747	4,126,995
単身世帯	36,001	92,309	283,504	41,199	1,727,107
2人以上世帯	41,633	101,656	274,445	51,548	2,399,888
核家族世帯	37,637	92,196	248,486	47,235	2,192,989
夫婦のみの世帯	12,564	31,309	86,215	16,063	774,121
夫婦と子供から成る世帯	17,069	41,014	110,129	20,338	1,020,391
6歳未満世帯員のいる世帯	5,157	12,452	34,055	5,829	296,413
65歳以上世帯員のいる世帯	28,988	74,059	205,338	37,386	1,568,487
持ち家世帯	36,974	93,230	250,977	35,767	2,249,351
民営借家世帯	35,284	81,767	249,893	33,466	1,371,914

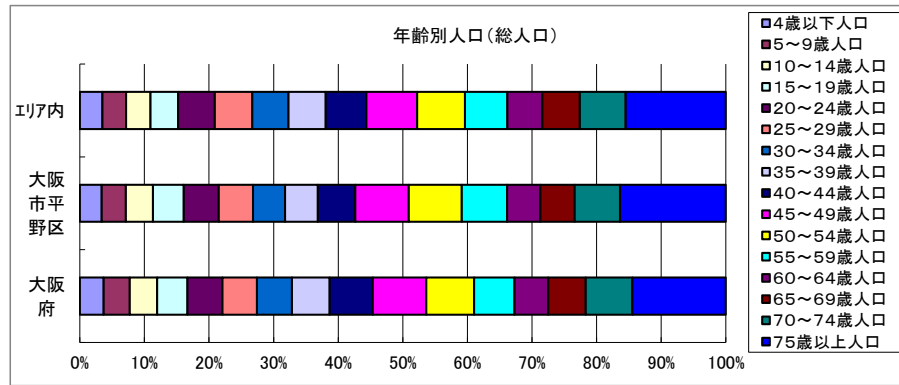
# 周辺地図



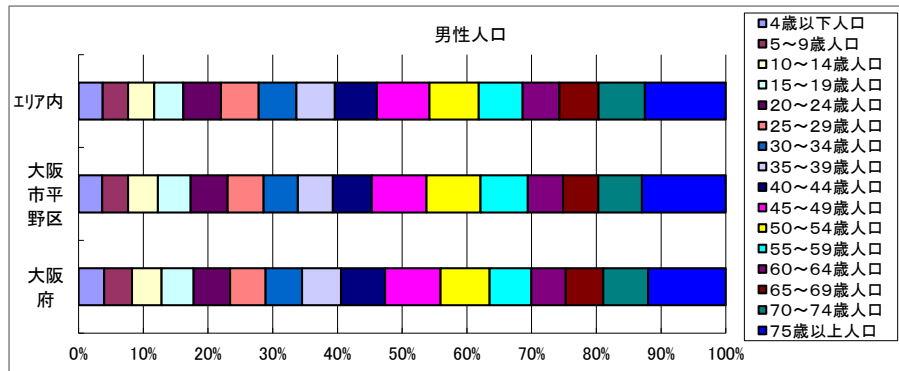
# かかる小地域



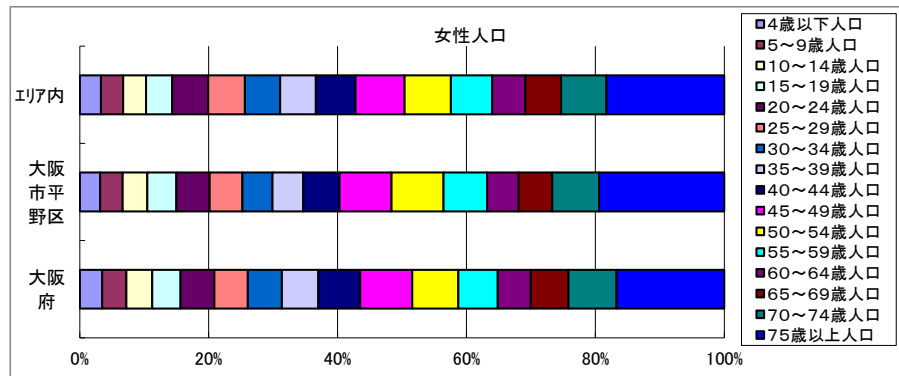
# 年齢別人口



データ名	半径2km	半径3km	半径5km	大阪市平野区	大阪府
総人口	160,610	392,937	1,092,769	192,152	8,837,685
4歳以下人口	5,564	13,352	36,311	6,304	317,414
5～9歳人口	5,795	14,020	38,323	6,941	345,940
10～14歳人口	6,294	14,693	39,490	7,787	366,145
15～19歳人口	7,085	16,690	44,512	8,905	400,821
20～24歳人口	8,698	21,294	59,262	10,104	467,195
25～29歳人口	8,999	21,432	60,315	9,876	457,956
30～34歳人口	8,536	20,456	58,650	9,221	467,024
35～39歳人口	8,531	20,935	59,792	9,437	501,482
40～44歳人口	9,592	23,029	65,880	10,806	572,362
45～49歳人口	12,248	29,355	81,886	15,383	711,919
50～54歳人口	11,747	28,071	77,029	15,237	633,679
55～59歳人口	10,233	24,712	68,673	13,085	538,085
60～64歳人口	8,099	20,215	56,268	9,564	448,981
65～69歳人口	8,655	21,509	60,422	9,913	499,249
70～74歳人口	10,732	26,709	73,989	13,055	618,732
75歳以上人口	23,592	59,853	161,727	30,472	1,243,742

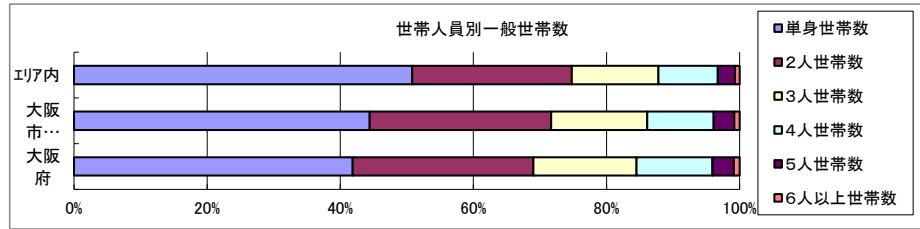


データ名	半径2km	半径3km	半径5km	大阪市平野区	大阪府
男性総人口	76,378	185,916	526,375	90,568	4,235,956
4歳以下人口	2,843	6,800	18,545	3,209	162,354
5～9歳人口	2,967	7,125	19,553	3,512	176,474
10～14歳人口	3,223	7,522	20,224	4,057	187,534
15～19歳人口	3,530	8,396	22,470	4,456	203,718
20～24歳人口	4,247	10,381	28,989	5,040	231,542
25～29歳人口	4,358	10,386	29,246	4,893	224,908
30～34歳人口	4,270	10,084	28,938	4,657	230,653
35～39歳人口	4,260	10,392	29,736	4,742	247,335
40～44歳人口	4,667	11,257	32,474	5,302	280,736
45～49歳人口	6,046	14,470	40,577	7,452	350,481
50～54歳人口	5,723	13,678	38,014	7,322	311,958
55～59歳人口	5,042	12,082	33,932	6,439	264,101
60～64歳人口	4,014	9,976	28,313	4,786	218,762
65～69歳人口	4,229	10,406	30,174	4,805	237,306
70～74歳人口	5,065	12,396	35,715	5,906	284,877
75歳以上人口	9,012	22,622	62,456	11,413	493,162



データ名	半径2km	半径3km	半径5km	大阪市平野区	大阪府
女性総人口	84,232	207,021	566,394	101,584	4,601,729
4歳以下人口	2,721	6,552	17,765	3,095	155,060
5～9歳人口	2,827	6,896	18,770	3,429	169,466
10～14歳人口	3,071	7,171	19,266	3,730	178,611
15～19歳人口	3,555	8,295	22,042	4,449	197,103
20～24歳人口	4,451	10,913	30,273	5,064	235,653
25～29歳人口	4,640	11,046	31,069	4,983	233,048
30～34歳人口	4,266	10,373	29,712	4,564	236,371
35～39歳人口	4,271	10,544	30,056	4,695	254,147
40～44歳人口	4,924	11,771	33,406	5,504	291,626
45～49歳人口	6,202	14,886	41,309	7,931	361,438
50～54歳人口	6,025	14,393	39,014	7,915	321,721
55～59歳人口	5,191	12,629	34,741	6,646	273,984
60～64歳人口	4,085	10,239	27,954	4,778	230,219
65～69歳人口	4,426	11,103	30,248	5,108	261,943
70～74歳人口	5,667	14,312	38,274	7,149	333,855
75歳以上人口	14,580	37,231	99,271	19,059	750,580

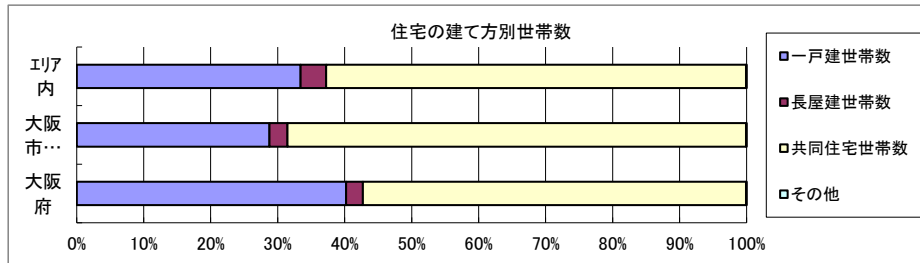
# 世帯数



データ名	半径2km	半径3km	半径5km	大阪市平野区	大阪府	
一般世帯総数	77,634	193,965	557,949	92,747	4,126,995	
世帯人員別	単身世帯数	36,001	92,309	283,504	41,199	1,727,107
	2人世帯数	19,505	48,719	133,736	25,283	1,121,971
	3人世帯数	11,066	26,950	72,560	13,405	638,834
	4人世帯数	7,914	18,777	49,931	9,252	470,392
	5人世帯数	2,479	5,667	14,418	2,853	133,140
	6人以上世帯数	669	1,543	3,800	755	35,551

親族のみの世帯	40,595	99,289	267,305	50,487	2,350,796
核家族世帯	37,637	92,196	248,486	47,235	2,192,989
その他の親族世帯	2,957	7,094	18,819	3,252	157,807

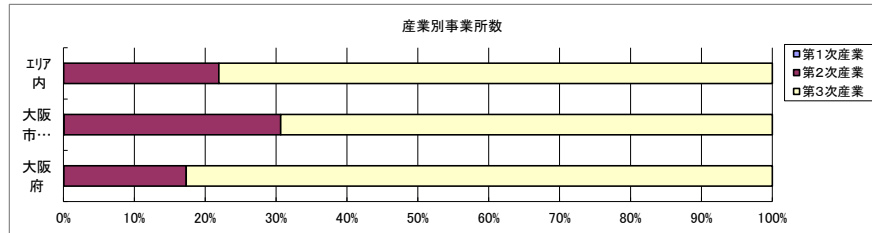
6歳未満世帯員のいる世帯	5,157	12,452	34,055	5,829	296,413
18歳未満世帯員のいる世帯	12,866	30,819	83,871	15,615	749,041
65歳以上世帯員のいる世帯	28,988	74,059	205,338	37,386	1,568,487



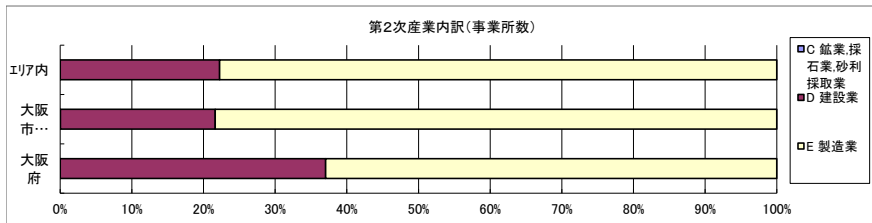
データ名	半径2km	半径3km	半径5km	大阪市平野区	大阪府	
主世帯数	76,078	190,109	546,122	91,360	4,045,691	
住宅形態	一戸建世帯数	28,842	74,328	182,556	26,273	1,626,462
	長屋建世帯数	3,643	9,448	20,810	2,477	102,115
	共同住宅世帯数	43,536	106,173	342,257	62,534	2,313,875
	1~2階建て	2,578	6,665	19,688	3,080	202,287
	3~5階建て	16,613	38,025	106,716	20,372	784,129
	6~10階建て	16,641	40,391	128,919	19,587	669,644
	11階建て以上	7,704	21,093	86,934	19,495	657,815
その他	57	160	498	76	3,239	

データ名	半径2km	半径3km	半径5km	大阪市平野区	大阪府	
住宅に住む一般世帯	77,104	192,615	553,063	92,266	4,090,622	
持ち家形態	持ち家世帯数	36,974	93,230	250,977	35,767	2,249,351
	民営の借家世帯数	35,284	81,767	249,893	33,466	1,371,914

# 経済センサス

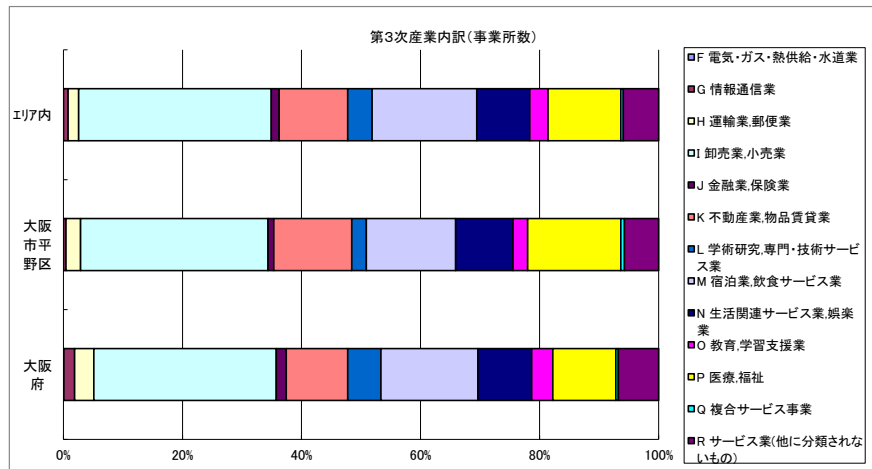


データ名	半径2km	半径3km	半径5km	大阪市平野区	大阪府
全産業事業所数 (S公務を除く)	8,987	19,946	57,298	7,592	392,940
第1次産業	4	4	20	7	292
第2次産業	3,194	6,116	12,542	2,320	67,782
第3次産業	5,788	13,826	44,734	5,265	324,866



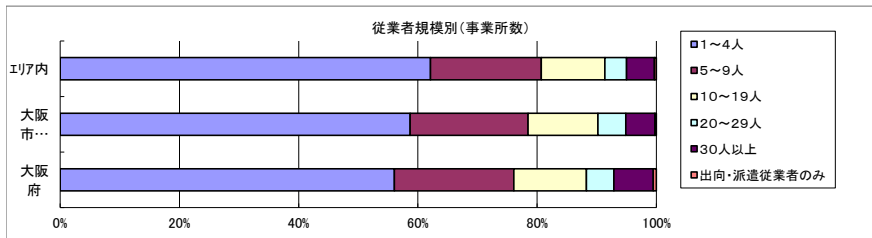
データ名	半径2km	半径3km	半径5km	大阪市平野区	大阪府
第2次産業内訳 (事業所数)					
C 鉱業、採石業、砂利採取業	0	1	1	1	13
D 建設業	497	1,072	2,791	501	25,089
E 製造業	2,697	5,043	9,750	1,818	42,680

データ名	半径2km	半径3km	半径5km	大阪市平野区	大阪府
第2次産業内訳 (従業者数)					
C 鉱業、採石業、砂利採取業	0	1	1	1	132
D 建設業	2,969	6,380	18,810	3,232	222,338
E 製造業	23,733	44,615	90,908	17,087	604,086



データ名	半径2km	半径3km	半径5km	大阪市平野区	大阪府
第3次産業内訳 (事業所数)					
F 電気・ガス・熱供給・水道業	2	4	9	1	229
G 情報通信業	29	73	345	22	5,842
H 運輸業、郵便業	162	304	783	128	10,489
I 卸売業、小売業	1,997	4,532	14,488	1,659	99,597
J 金融業、保険業	56	135	584	50	5,442
K 不動産業、物品賃貸業	711	1,648	5,161	690	33,574
L 学術研究、専門・技術サービス業	147	407	1,823	130	18,083
M 宿泊業、飲食サービス業	842	2,209	7,872	789	52,979
N 生活関連サービス業、娯楽業	483	1,254	3,978	509	29,366
O 教育、学習支援業	142	400	1,382	129	11,546
P 医療、福祉	807	1,947	5,471	823	34,357
Q 複合サービス事業	30	65	180	32	1,380
R サービス業(他に分類されないもの)	380	848	2,658	303	21,982

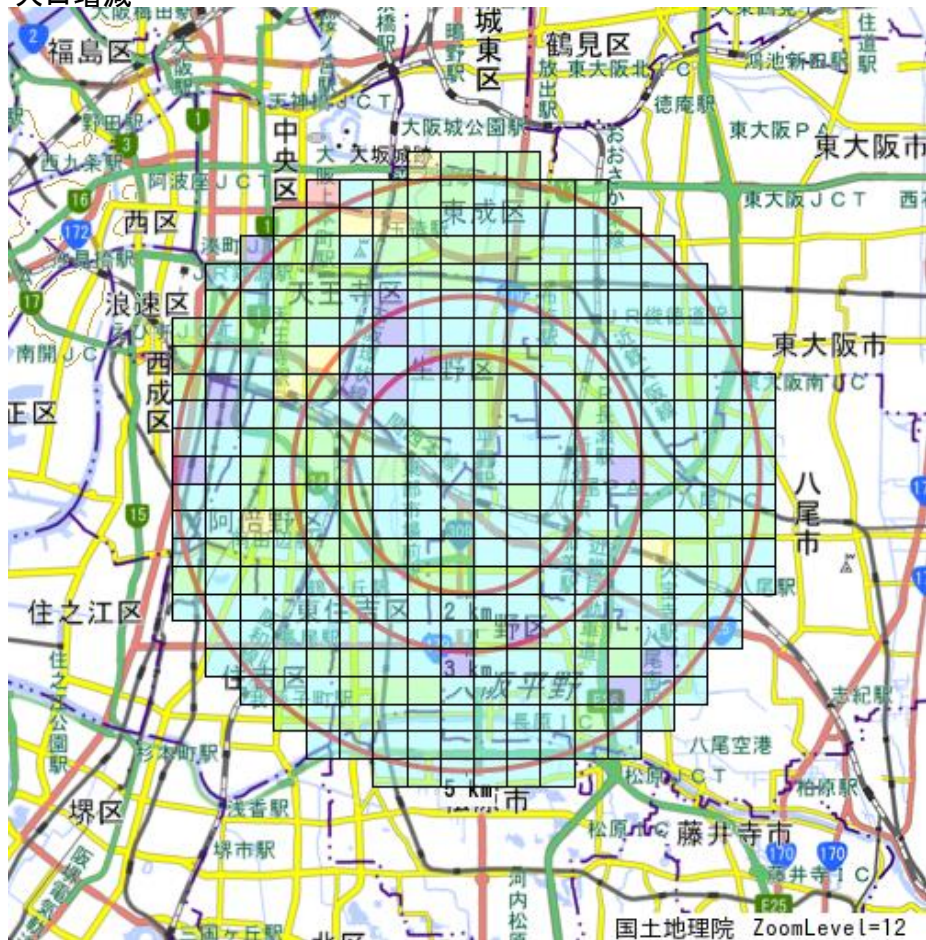
データ名	半径2km	半径3km	半径5km	大阪市平野区	大阪府
第3次産業内訳 (従業者数)					
F 電気・ガス・熱供給・水道業	56	85	187	5	12,504
G 情報通信業	126	467	2,967	123	139,601
H 運輸業、郵便業	3,558	5,917	18,309	2,062	256,896
I 卸売業、小売業	17,434	33,467	118,162	14,420	1,002,387
J 金融業、保険業	860	1,824	10,209	826	124,950
K 不動産業、物品賃貸業	1,950	4,811	18,120	2,431	146,899
L 学術研究、専門・技術サービス業	685	1,814	9,304	681	146,694
M 宿泊業、飲食サービス業	4,201	10,714	48,682	4,672	415,766
N 生活関連サービス業、娯楽業	1,918	4,379	18,055	2,632	169,344
O 教育、学習支援業	1,050	4,315	20,153	1,524	143,651
P 医療、福祉	11,343	26,507	82,827	11,602	574,571
Q 複合サービス事業	764	1,025	2,151	560	21,080
R サービス業(他に分類されないもの)	2,264	5,376	29,004	1,959	409,812



データ名	半径2km	半径3km	半径5km	大阪市平野区	大阪府
従業者規模別 (事業所数)					
1~4人	5,442	12,739	35,592	4,456	220,240
5~9人	1,761	3,645	10,648	1,503	78,768
10~19人	974	1,974	6,102	890	47,879
20~29人	356	704	2,098	353	18,039
30人以上	440	846	2,661	369	25,989
出向・派遣従業者のみ	15	38	196	21	2,025

データ名	半径2km	半径3km	半径5km	大阪市平野区	大阪府
従業者規模別 (従業者数)					
1~4人	11,851	27,110	76,220	9,884	477,134
5~9人	11,526	23,811	69,585	9,837	516,481
10~19人	13,153	26,768	82,511	12,001	647,503
20~29人	8,533	16,736	49,854	8,426	429,026
30人以上	27,902	57,324	209,813	23,738	2,322,995

### 人口増減



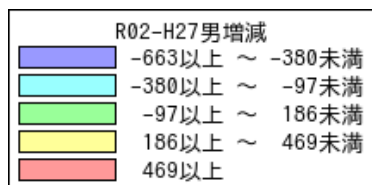
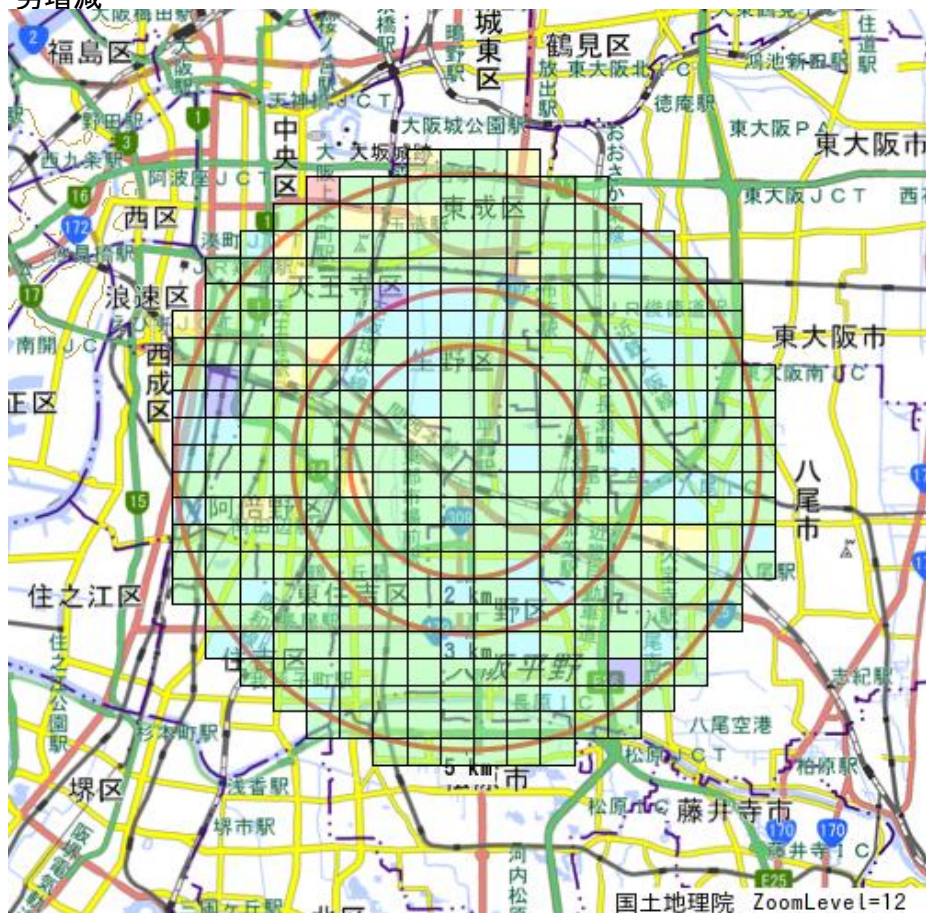
R02-H27人口増減	
Dark Blue	-920以上 ~ -415未満
Light Blue	-415以上 ~ 90未満
Green	90以上 ~ 595未満
Yellow	595以上 ~ 1100未満
Red	1100以上

### 世帯数増減



R02-H27世帯数増減	
Dark Blue	-1004以上 ~ -661未満
Light Blue	-661以上 ~ -318未満
Green	-318以上 ~ 25未満
Yellow	25以上 ~ 368未満
Red	368以上

### 男増減



### 女増減

