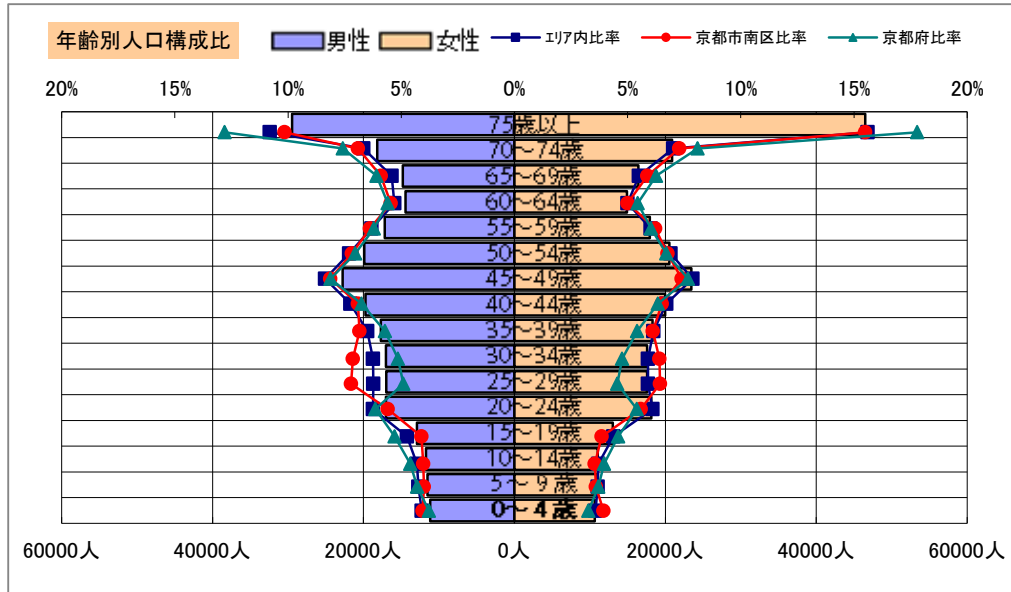


基本分析

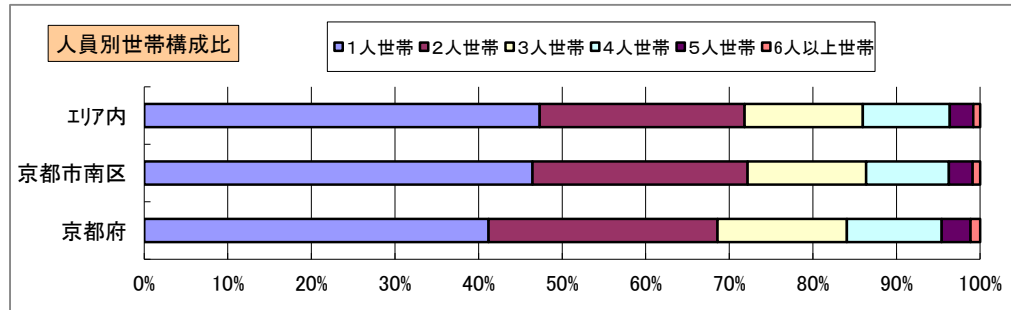
調査地点 京都府京都市南区上鳥羽上鳥羽馬廻 エリア範囲 半径2km 半径3km 半径5km



データ名	人口				
	半径2km	半径3km	半径5km	京都市南区	京都府
人口総数	61,928	197,635	595,957	101,970	2,578,087
男人口	31,148	97,823	285,656	50,617	1,231,468
女人口	30,780	99,813	310,301	51,353	1,346,619

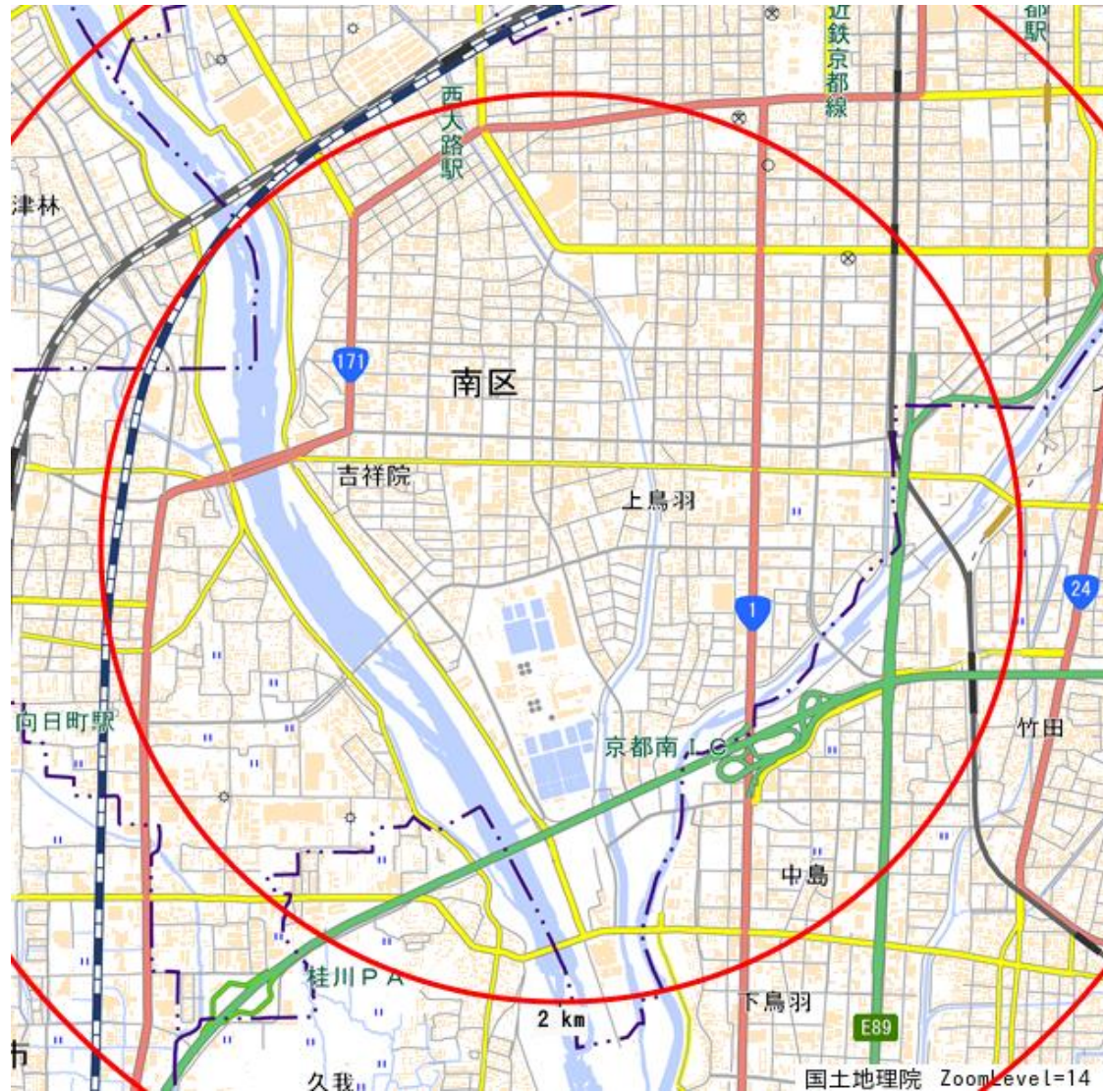
75歳以上	7,048	23,526	75,925	12,734	384,663
70-74	4,015	12,963	39,078	7,031	195,786
65-69	3,400	10,698	31,184	5,829	154,044
60-64	3,062	9,660	29,339	5,177	137,580
55-59	3,701	11,662	35,131	6,235	152,683
50-54	4,311	13,471	40,430	6,899	171,244
45-49	4,989	15,412	46,201	7,682	196,687
40-44	4,249	13,118	39,726	6,643	163,121
35-39	3,901	12,124	36,015	6,411	138,716
30-34	4,046	12,297	34,611	6,707	123,208
25-29	4,128	12,226	34,599	6,757	117,557
20-24	3,407	11,920	35,177	5,533	143,678
15-19	2,610	8,855	25,959	3,945	122,742
10-14	2,516	7,746	22,760	3,751	106,370
5-9	2,414	7,590	22,512	3,763	99,422
0-4	2,415	7,748	21,817	3,957	87,673

年少人口(0歳~14歳)	7,346	23,084	67,089	11,471	293,465
生産年齢人口(15歳~64歳)	38,402	120,745	357,188	61,989	1,467,216
老年人口(65歳以上)	14,463	47,187	146,186	25,594	734,493
15歳以上就業者数	25,771	82,293	248,701	42,866	1,086,427
後期高齢者数(75歳以上)	7,048	23,526	75,925	12,734	384,663







データ名	世帯数				
	半径2km	半径3km	半径5km	京都市南区	京都府
一般世帯総数	29,168	95,424	294,453	50,453	1,188,903
単身世帯	12,640	43,115	139,323	23,429	489,815
2人以上世帯	16,528	52,309	155,130	27,024	699,088
核家族世帯	14,847	47,110	139,194	24,277	622,055
夫婦のみの世帯	5,196	16,301	48,830	8,682	229,823
夫婦と子供から成る世帯	7,012	22,244	65,743	10,965	286,412
6歳未満世帯員のいる世帯	2,250	7,173	20,383	3,665	81,731
65歳以上世帯員のいる世帯	9,736	32,327	99,033	18,023	478,651
持ち家世帯	15,929	51,967	156,812	26,482	727,692
民営借家世帯	10,722	35,639	115,154	18,704	357,475

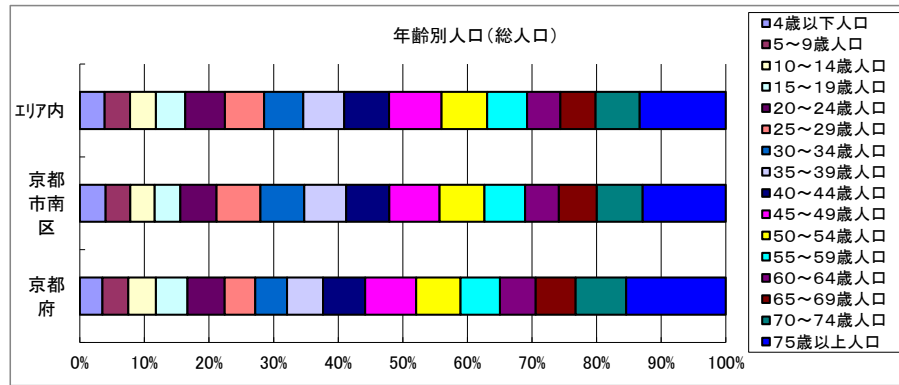
周辺地図



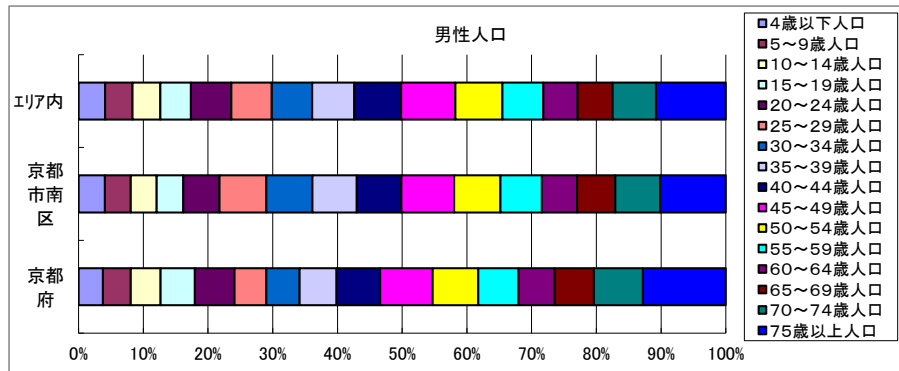
かかる小地域



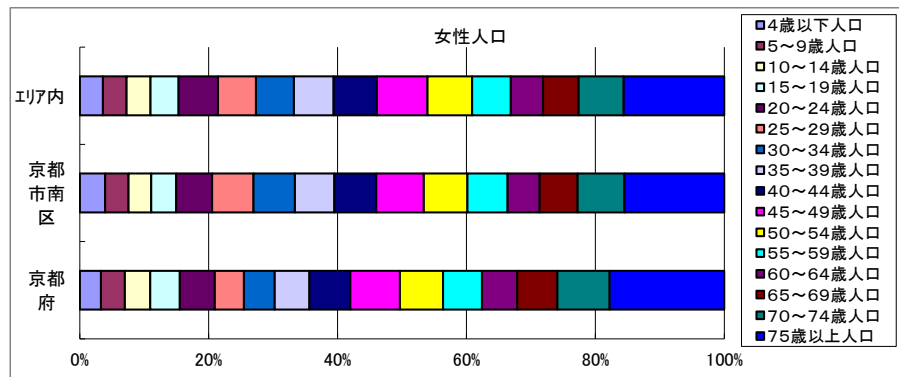
年齢別人口



データ名	半径2km	半径3km	半径5km	京都市南区	京都府
総人口	61,928	197,635	595,957	101,970	2,578,087
4歳以下人口	2,415	7,748	21,817	3,957	87,673
5～9歳人口	2,414	7,590	22,512	3,763	99,422
10～14歳人口	2,516	7,746	22,760	3,751	106,370
15～19歳人口	2,610	8,855	25,959	3,945	122,742
20～24歳人口	3,407	11,920	35,177	5,533	143,678
25～29歳人口	4,128	12,226	34,599	6,757	117,557
30～34歳人口	4,046	12,297	34,611	6,707	123,208
35～39歳人口	3,901	12,124	36,015	6,411	138,716
40～44歳人口	4,249	13,118	39,726	6,643	163,121
45～49歳人口	4,989	15,412	46,201	7,682	196,687
50～54歳人口	4,311	13,471	40,430	6,899	171,244
55～59歳人口	3,701	11,662	35,131	6,235	152,683
60～64歳人口	3,062	9,660	29,339	5,177	137,580
65～69歳人口	3,400	10,698	31,184	5,829	154,044
70～74歳人口	4,015	12,963	39,078	7,031	195,786
75歳以上人口	7,048	23,526	75,925	12,734	384,663

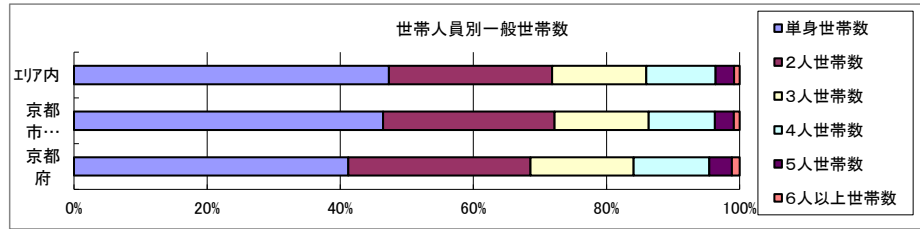


データ名	半径2km	半径3km	半径5km	京都市南区	京都府
男性総人口	31,148	97,823	285,656	50,617	1,231,468
4歳以下人口	1,194	3,949	11,154	1,981	44,921
5～9歳人口	1,234	3,940	11,540	1,954	50,989
10～14歳人口	1,339	4,007	11,719	1,970	54,601
15～19歳人口	1,334	4,501	12,937	2,010	62,816
20～24歳人口	1,742	6,147	17,017	2,736	72,975
25～29歳人口	2,169	6,406	17,000	3,530	58,228
30～34歳人口	2,142	6,286	17,039	3,491	61,072
35～39歳人口	2,084	6,253	17,708	3,346	67,929
40～44歳人口	2,178	6,680	19,732	3,378	80,204
45～49歳人口	2,630	7,918	22,775	3,975	96,445
50～54歳人口	2,245	6,825	19,881	3,508	83,620
55～59歳人口	1,874	5,780	17,188	3,116	73,770
60～64歳人口	1,609	4,913	14,440	2,671	66,427
65～69歳人口	1,674	5,146	14,776	2,885	72,290
70～74歳人口	1,945	6,183	18,168	3,381	89,958
75歳以上人口	2,774	9,211	29,452	4,963	152,103



データ名	半径2km	半径3km	半径5km	京都市南区	京都府
女性総人口	30,780	99,813	310,301	51,353	1,346,619
4歳以下人口	1,221	3,799	10,663	1,976	42,752
5～9歳人口	1,180	3,650	10,972	1,809	48,433
10～14歳人口	1,178	3,739	11,041	1,781	51,769
15～19歳人口	1,276	4,354	13,022	1,935	59,926
20～24歳人口	1,665	5,774	18,160	2,797	70,703
25～29歳人口	1,959	5,820	17,598	3,227	59,329
30～34歳人口	1,904	6,011	17,572	3,216	62,136
35～39歳人口	1,817	5,871	18,307	3,065	70,787
40～44歳人口	2,070	6,438	19,994	3,265	82,917
45～49歳人口	2,359	7,495	23,426	3,707	100,242
50～54歳人口	2,066	6,646	20,549	3,391	87,624
55～59歳人口	1,826	5,882	17,943	3,119	78,913
60～64歳人口	1,452	4,747	14,899	2,506	71,153
65～69歳人口	1,726	5,552	16,408	2,944	81,754
70～74歳人口	2,070	6,780	20,910	3,650	105,828
75歳以上人口	4,274	14,315	46,473	7,771	232,560

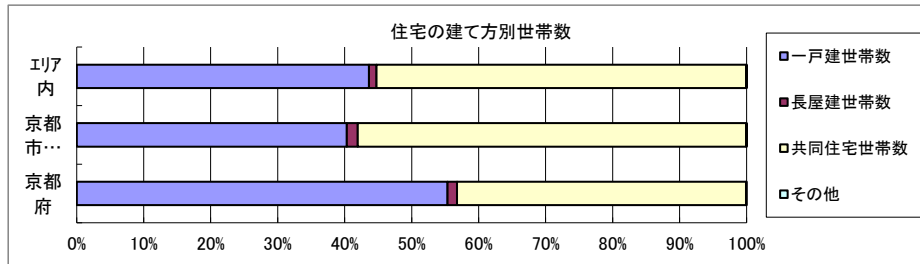
世帯数



データ名	半径2km	半径3km	半径5km	京都市南区	京都府	
一般世帯総数	29,168	95,424	294,453	50,453	1,188,903	
世帯人員別	単身世帯数	12,640	43,115	139,323	23,429	489,815
	2人世帯数	7,572	24,152	72,206	12,994	325,667
	3人世帯数	4,436	14,085	41,588	7,146	183,958
	4人世帯数	3,250	10,310	30,658	5,002	135,022
	5人世帯数	969	2,881	8,246	1,444	40,807
	6人以上世帯数	301	881	2,432	438	13,634

親族のみの世帯	16,102	51,016	151,011	26,314	685,307
核家族世帯	14,847	47,110	139,194	24,277	622,055
その他の親族世帯	1,255	3,906	11,817	2,037	63,252

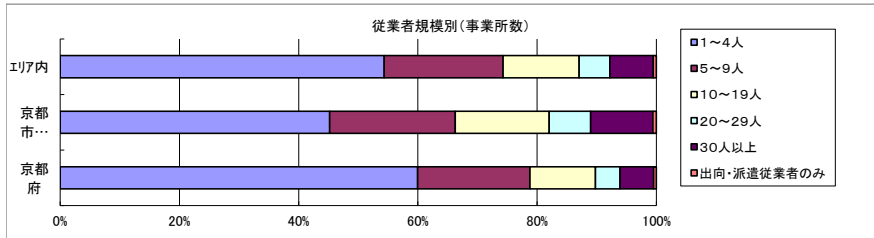
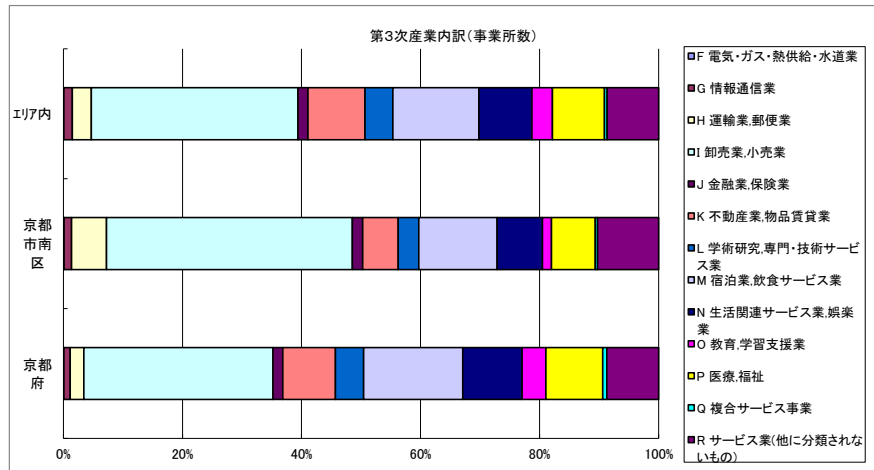
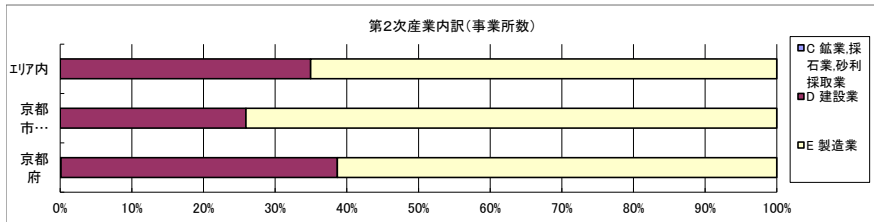
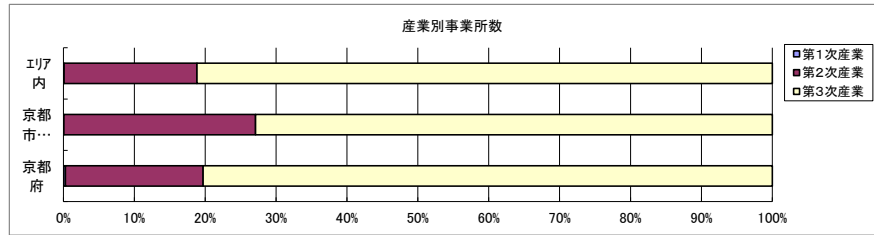
6歳未満世帯員のいる世帯	2,250	7,173	20,383	3,665	81,731
18歳未満世帯員のいる世帯	5,317	16,765	49,024	8,267	211,548
65歳以上世帯員のいる世帯	9,736	32,327	99,033	18,023	478,651



データ名	半径2km	半径3km	半径5km	京都市南区	京都府	
主世帯数	28,472	93,155	288,632	49,136	1,165,094	
住宅形態	一戸建世帯数	11,985	39,552	125,961	19,814	644,783
	長屋建世帯数	316	1,131	3,174	807	16,709
	共同住宅世帯数	16,158	52,422	159,302	28,486	502,696
	1～2階建て	1,873	5,549	17,268	2,970	80,510
	3～5階建て	6,026	21,920	68,806	10,108	247,149
	6～10階建て	6,322	19,364	53,565	12,185	125,889
	11階建て以上	1,937	5,590	19,664	3,223	49,148
	その他	13	50	195	29	906

データ名	半径2km	半径3km	半径5km	京都市南区	京都府	
住宅に住む一般世帯	28,772	94,221	291,632	49,667	1,176,644	
持ち家形態	持ち家世帯数	15,929	51,967	156,812	26,482	727,692
	民営の借家世帯数	10,722	35,639	115,154	18,704	357,475

経済センサス



データ名	半径2km	半径3km	半径5km	京都市南区	京都市府
全産業事業所数 (S公務を除く)	3,811	9,066	28,696	5,743	113,774
第1次産業	3	9	24	3	302
第2次産業	1,126	2,297	5,383	1,554	22,104
第3次産業	2,683	6,757	23,288	4,186	91,368

データ名	半径2km	半径3km	半径5km	京都市南区	京都市府
全産業従業者数 (S公務を除く)	59,926	127,944	345,693	90,306	1,137,370
第1次産業	60	93	328	61	4,175
第2次産業	19,333	39,791	73,236	27,864	233,466
第3次産業	40,532	88,058	272,128	62,381	899,729

データ名	半径2km	半径3km	半径5km	京都市南区	京都市府
第2次産業内訳 (事業所数)					
C 鉱業、採石業、砂利採取業	0	0	1	0	23
D 建設業	316	746	1,881	403	8,525
E 製造業	810	1,551	3,501	1,151	13,556

データ名	半径2km	半径3km	半径5km	京都市南区	京都市府
第2次産業内訳 (従業者数)					
C 鉱業、採石業、砂利採取業	0	0	5	0	156
D 建設業	3,840	7,079	14,338	4,461	50,409
E 製造業	15,493	32,712	58,893	23,403	182,901

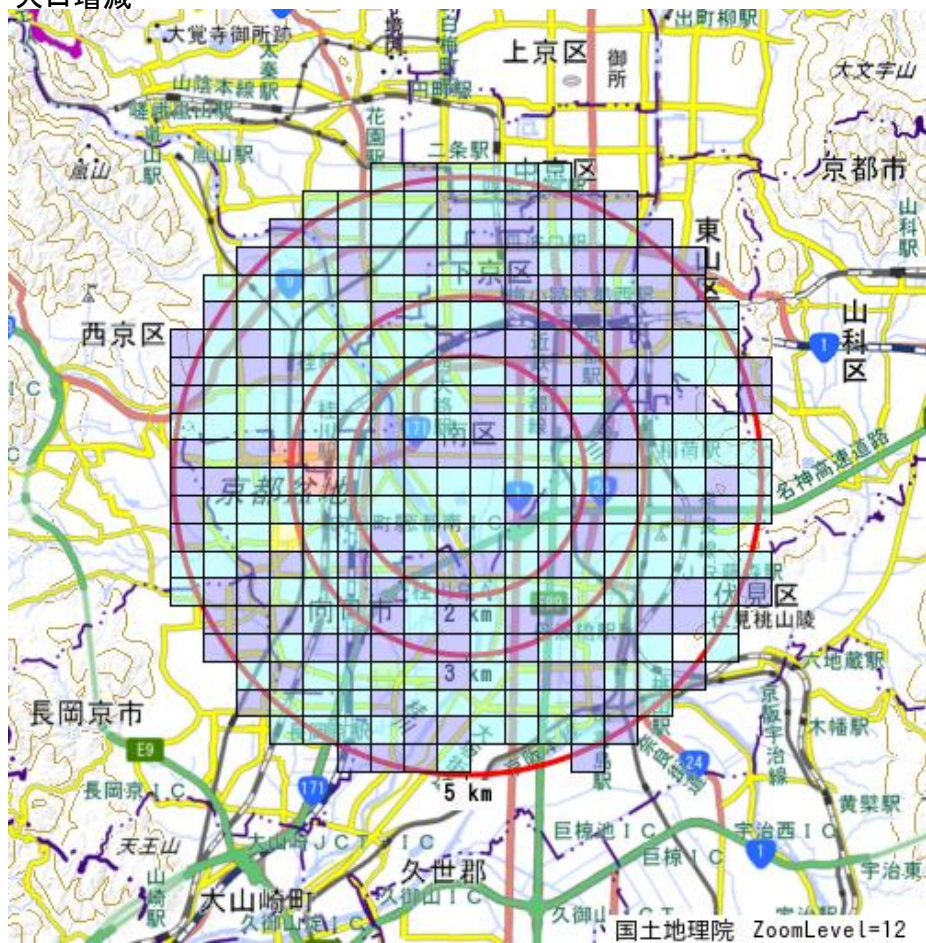
データ名	半径2km	半径3km	半径5km	京都市南区	京都市府
第3次産業内訳 (事業所数)					
F 電気・ガス・熱供給・水道業	1	5	16	4	71
G 情報通信業	38	78	333	53	963
H 運輸業、郵便業	221	380	740	246	2,110
I 卸売業、小売業	1,144	2,607	8,088	1,729	29,033
J 金融業、保険業	39	92	394	73	1,498
K 不動産業、物品賃貸業	193	535	2,227	249	8,087
L 学術研究、専門・技術サービス業	86	256	1,090	145	4,337
M 宿泊業、飲食サービス業	278	912	3,370	551	15,200
N 生活関連サービス業、娯楽業	165	542	2,070	319	9,097
O 教育、学習支援業	24	154	803	63	3,664
P 医療、福祉	171	536	2,038	308	8,740
Q 複合サービス事業	12	28	104	17	594
R サービス業(他に分類されないもの)	311	632	2,015	429	7,974

データ名	半径2km	半径3km	半径5km	京都市南区	京都市府
第3次産業内訳 (従業者数)					
F 電気・ガス・熱供給・水道業	14	199	945	176	2,026
G 情報通信業	1,175	1,647	6,037	1,610	14,576
H 運輸業、郵便業	8,507	12,022	23,764	8,980	55,419
I 卸売業、小売業	16,172	33,366	85,034	24,953	247,308
J 金融業、保険業	505	1,409	7,643	1,136	26,653
K 不動産業、物品賃貸業	1,136	2,865	10,052	1,856	30,328
L 学術研究、専門・技術サービス業	1,503	3,608	9,864	2,975	29,788
M 宿泊業、飲食サービス業	2,721	9,038	34,047	5,825	125,617
N 生活関連サービス業、娯楽業	1,071	3,027	11,397	1,937	46,064
O 教育、学習支援業	241	3,242	12,768	802	66,259
P 医療、福祉	3,410	8,589	36,743	5,028	163,193
Q 複合サービス事業	78	174	1,309	103	8,349
R サービス業(他に分類されないもの)	3,999	8,872	32,525	7,000	84,149

データ名	半径2km	半径3km	半径5km	京都市南区	京都市府
従業者規模別 (事業所数)					
1~4人	1,550	4,368	15,592	2,596	68,208
5~9人	856	1,867	5,723	1,209	21,434
10~19人	675	1,366	3,660	906	12,491
20~29人	286	589	1,478	399	4,694
30人以上	422	834	2,096	589	6,434
出向・派遣従業者のみ	22	42	146	34	513

データ名	半径2km	半径3km	半径5km	京都市南区	京都市府
従業者規模別 (従業者数)					
1~4人	3,572	9,664	34,200	5,849	145,270
5~9人	5,730	12,329	37,615	8,015	140,435
10~19人	9,293	18,665	49,641	12,414	168,480
20~29人	6,750	13,961	35,098	9,481	111,469
30人以上	34,581	73,324	189,139	54,547	571,716

人口増減



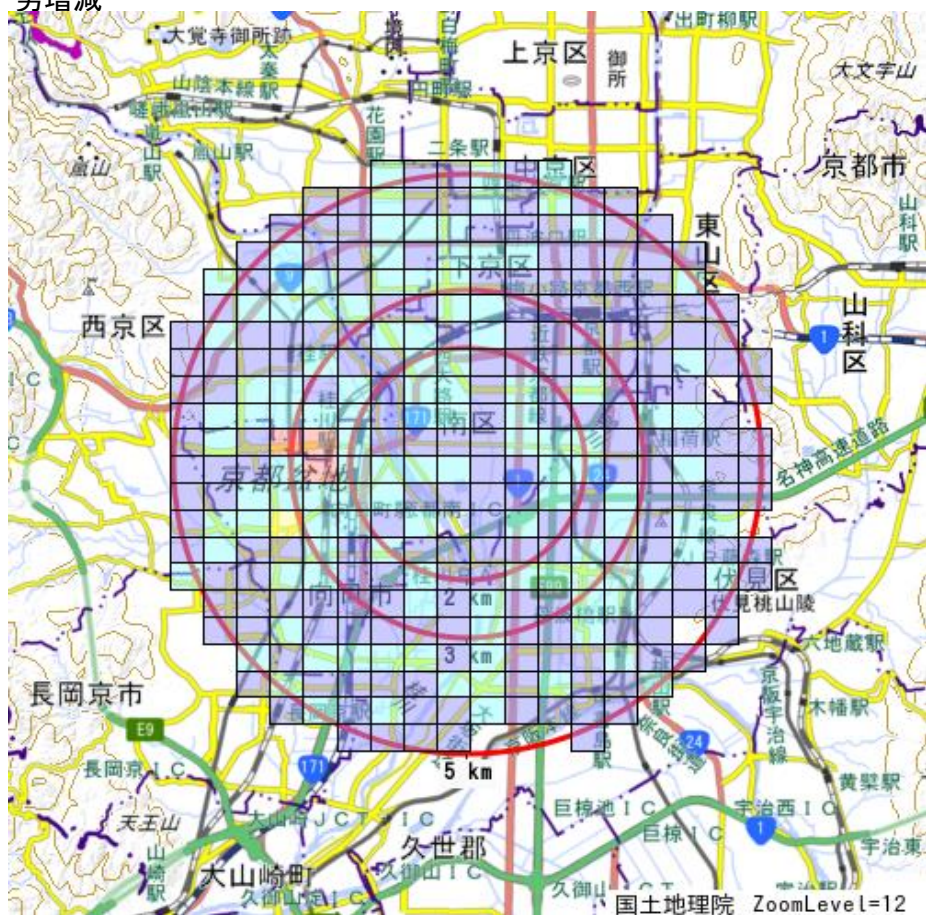
R02-H27人口増減	
Blue	-356以上 ~ -10未満
Cyan	-10以上 ~ 336未満
Green	336以上 ~ 682未満
Yellow	682以上 ~ 1028未満
Red	1028以上

世帯数増減



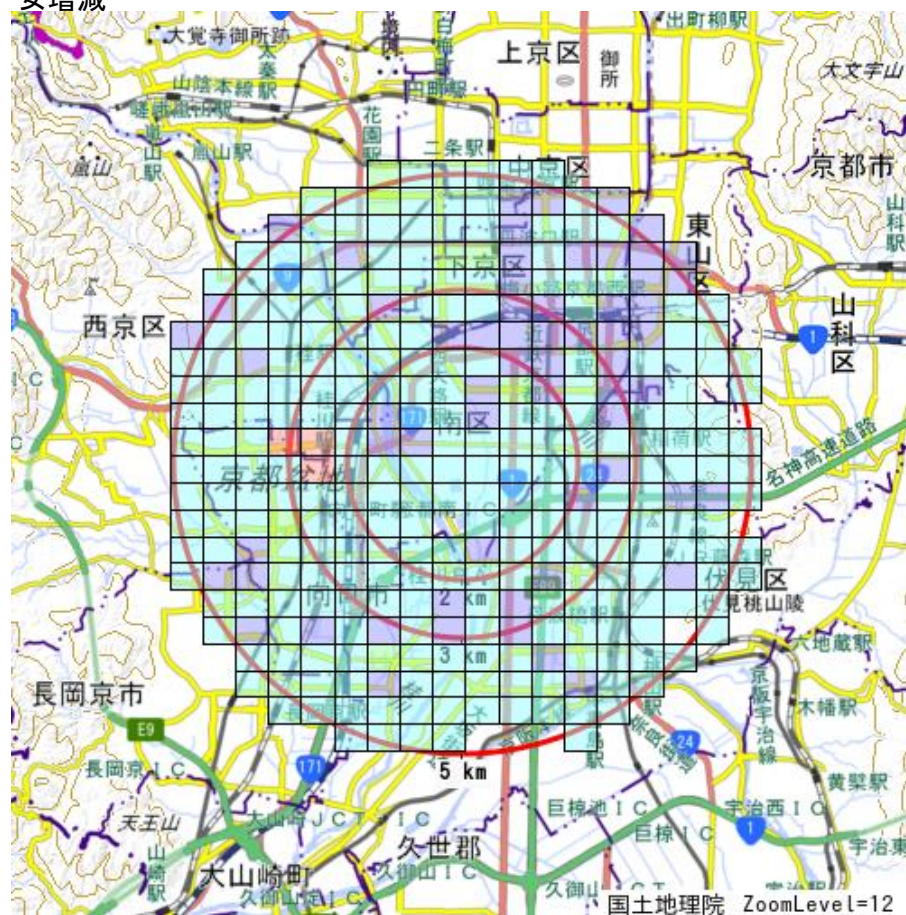
R02-H27世帯数増減	
Blue	-89以上 ~ 45未満
Cyan	45以上 ~ 179未満
Green	179以上 ~ 313未満
Yellow	313以上 ~ 447未満
Red	447以上

男増減



R02-H27男増減	
Blue	-148以上 ~ 13未満
Cyan	13以上 ~ 174未満
Light Green	174以上 ~ 335未満
Yellow	335以上 ~ 496未満
Red	496以上

女増減



R02-H27女増減	
Blue	-234以上 ~ -38未満
Cyan	-38以上 ~ 158未満
Light Green	158以上 ~ 354未満
Yellow	354以上 ~ 550未満
Red	550以上