

# 基本分析

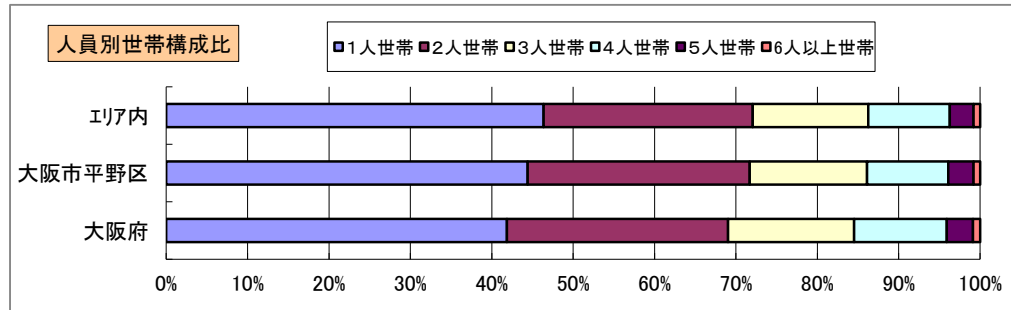
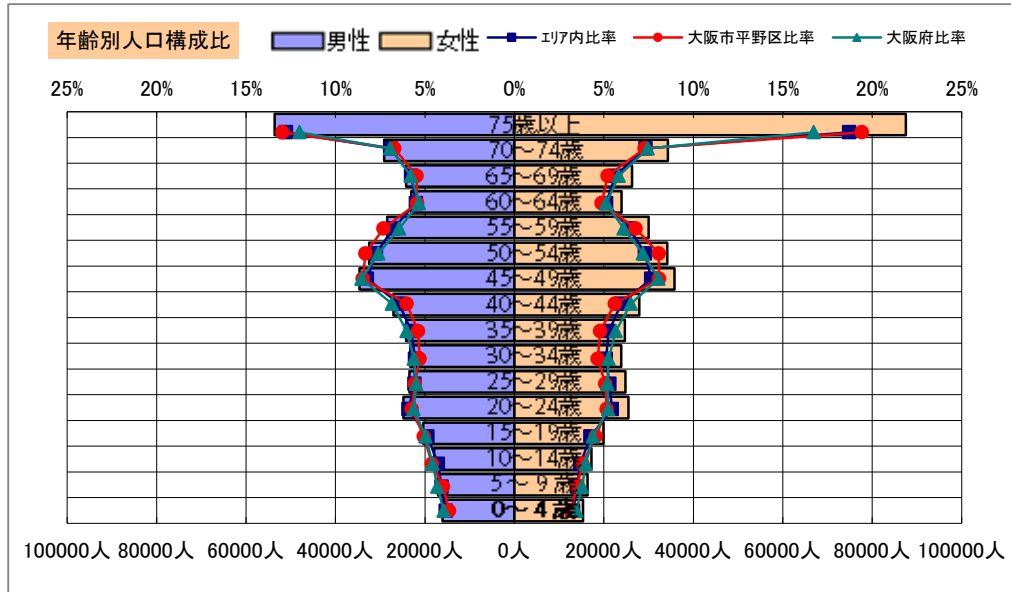
調査地点 大阪府大阪市平野区加美西二丁目 エリア範囲 半径2km 半径3km 半径5km

データ名	人口				
	半径2km	半径3km	半径5km	大阪市平野区	大阪府
人口総数	147,360	339,236	925,932	192,152	8,837,685
男人口	70,249	160,993	439,194	90,568	4,235,956
女人口	77,112	178,244	486,739	101,584	4,601,729

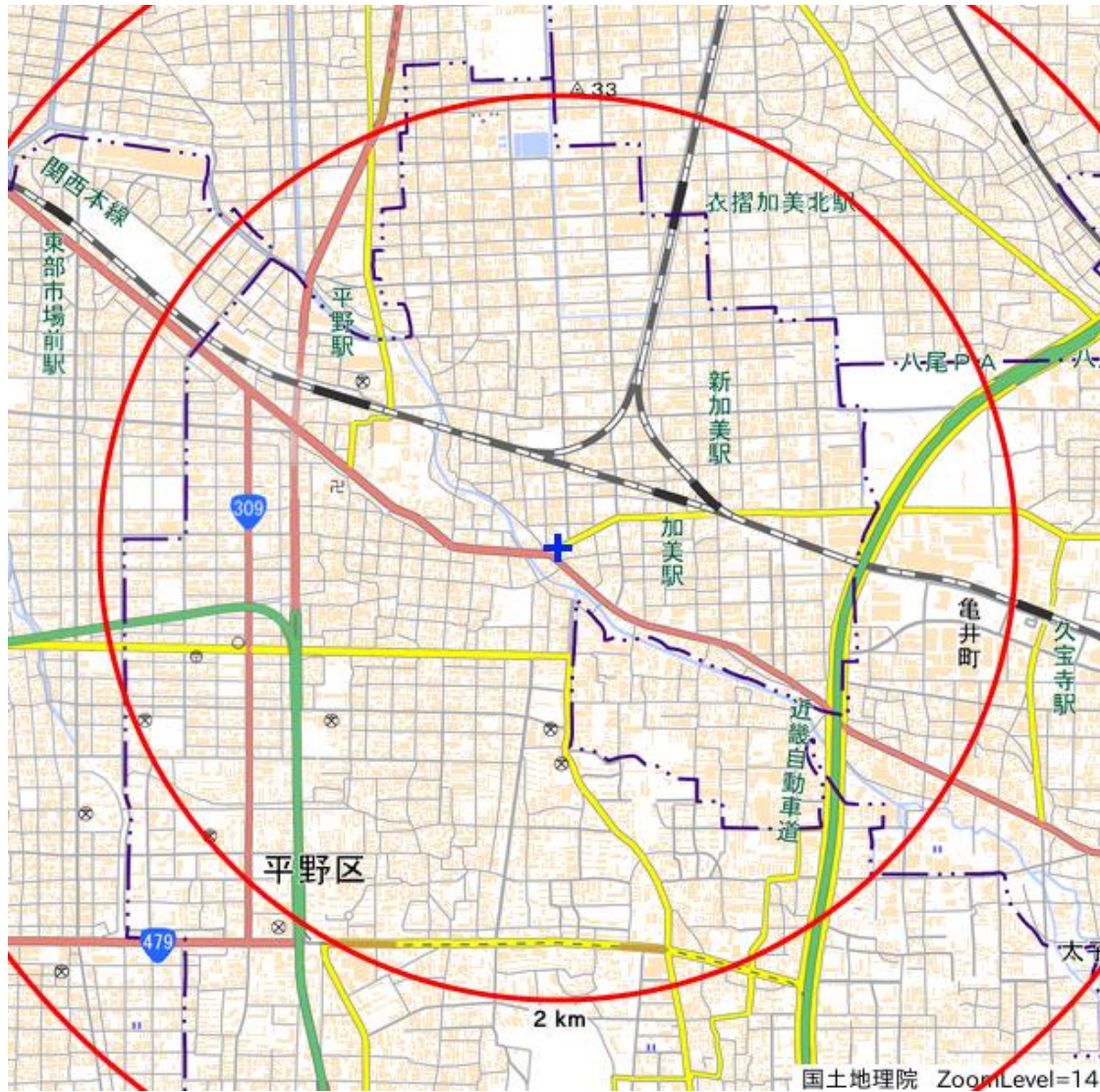
75歳以上	21,796	53,142	141,139	30,472	1,243,742
70-74	10,054	23,240	63,425	13,055	618,732
65-69	7,857	18,059	50,535	9,913	499,249
60-64	7,412	16,937	47,043	9,564	448,981
55-59	9,787	21,935	58,487	13,085	538,085
50-54	11,590	25,620	66,610	15,237	633,679
45-49	11,873	26,673	70,414	15,383	711,919
40-44	8,503	19,871	54,956	10,806	572,362
35-39	7,487	17,593	48,894	9,437	501,482
30-34	7,221	17,100	47,186	9,221	467,024
25-29	7,731	17,453	48,320	9,876	457,956
20-24	7,820	17,661	50,327	10,104	467,195
15-19	6,875	15,068	40,275	8,905	400,821
10-14	5,950	13,475	35,143	7,787	366,145
5-9	5,327	12,559	33,475	6,941	345,940
0-4	4,884	11,817	31,417	6,304	317,414

年少人口(0歳~14歳)	16,162	37,851	100,035	21,032	1,029,499
生産年齢人口(15歳~64歳)	86,299	195,909	532,510	111,618	5,199,504
老年人口(65歳以上)	39,707	94,441	255,098	53,440	2,361,723
15歳以上就業者数	55,815	129,524	354,715	70,821	3,635,394
後期高齢者数(75歳以上)	21,796	53,142	141,139	30,472	1,243,742




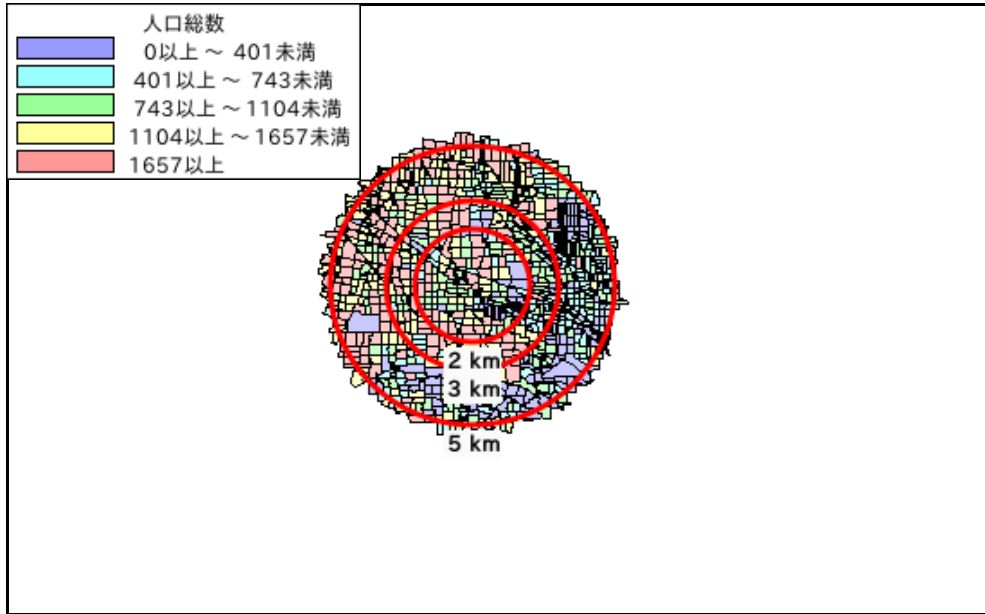
データ名	世帯数				
	半径2km	半径3km	半径5km	大阪市平野区	大阪府
一般世帯総数	70,840	162,238	452,616	92,747	4,126,995
単身世帯	31,381	71,234	209,848	41,199	1,727,107
2人以上世帯	39,459	91,004	242,768	51,548	2,399,888
核家族世帯	36,005	83,045	220,518	47,235	2,192,989
夫婦のみの世帯	12,201	28,379	75,684	16,063	774,121
夫婦と子供から成る世帯	15,929	36,713	98,553	20,338	1,020,391
6歳未満世帯員のいる世帯	4,515	10,928	29,265	5,829	296,413
65歳以上世帯員のいる世帯	27,660	64,988	174,723	37,386	1,568,487
持ち家世帯	31,805	74,574	221,427	35,767	2,249,351
民営借家世帯	27,362	61,787	183,154	33,466	1,371,914



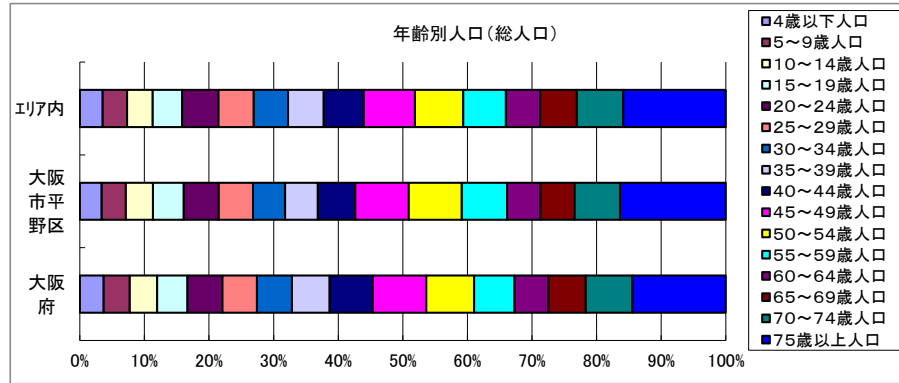
# 周辺地図



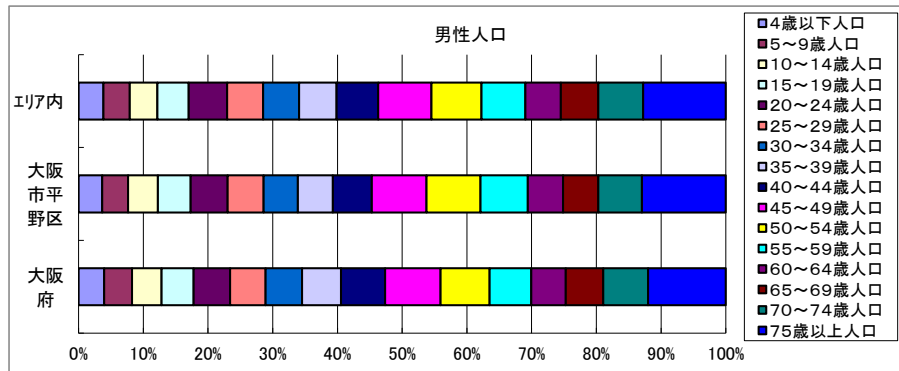
# かかる小地域



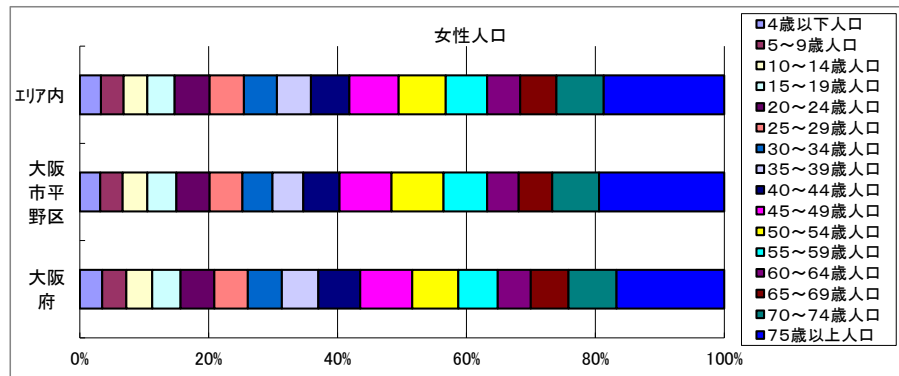
# 年齢別人口



データ名	半径2km	半径3km	半径5km	大阪市平野区	大阪府
総人口	147,360	339,236	925,932	192,152	8,837,685
4歳以下人口	4,884	11,817	31,417	6,304	317,414
5～9歳人口	5,327	12,559	33,475	6,941	345,940
10～14歳人口	5,950	13,475	35,143	7,787	366,145
15～19歳人口	6,875	15,068	40,275	8,905	400,821
20～24歳人口	7,820	17,661	50,327	10,104	467,195
25～29歳人口	7,731	17,453	48,320	9,876	457,956
30～34歳人口	7,221	17,100	47,186	9,221	467,024
35～39歳人口	7,487	17,593	48,894	9,437	501,482
40～44歳人口	8,503	19,871	54,956	10,806	572,362
45～49歳人口	11,873	26,673	70,414	15,383	711,919
50～54歳人口	11,590	25,620	66,610	15,237	633,679
55～59歳人口	9,787	21,935	58,487	13,085	538,085
60～64歳人口	7,412	16,937	47,043	9,564	448,981
65～69歳人口	7,857	18,059	50,535	9,913	499,249
70～74歳人口	10,054	23,240	63,425	13,055	618,732
75歳以上人口	21,796	53,142	141,139	30,472	1,243,742

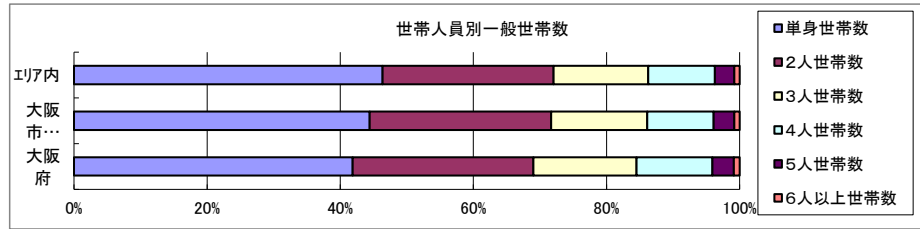


データ名	半径2km	半径3km	半径5km	大阪市平野区	大阪府
男性総人口	70,249	160,993	439,194	90,568	4,235,956
4歳以下人口	2,494	6,013	16,071	3,209	162,354
5～9歳人口	2,676	6,390	17,104	3,512	176,474
10～14歳人口	3,061	6,894	17,954	4,057	187,534
15～19歳人口	3,479	7,524	20,389	4,456	203,718
20～24歳人口	3,922	8,790	24,846	5,040	231,542
25～29歳人口	3,863	8,527	23,478	4,893	224,908
30～34歳人口	3,653	8,476	23,290	4,657	220,653
35～39歳人口	3,732	8,779	24,239	4,742	247,335
40～44歳人口	4,189	9,812	27,024	5,302	280,736
45～49歳人口	5,840	13,117	34,623	7,452	350,481
50～54歳人口	5,653	12,499	32,471	7,322	311,958
55～59歳人口	4,843	10,782	28,476	6,439	264,101
60～64歳人口	3,711	8,450	23,078	4,786	218,762
65～69歳人口	3,807	8,710	24,228	4,805	237,306
70～74歳人口	4,595	10,627	29,107	5,906	284,877
75歳以上人口	8,440	20,383	53,635	11,413	493,162



データ名	半径2km	半径3km	半径5km	大阪市平野区	大阪府
女性総人口	77,112	178,244	486,739	101,584	4,601,729
4歳以下人口	2,390	5,804	15,346	3,095	155,060
5～9歳人口	2,651	6,169	16,371	3,429	169,466
10～14歳人口	2,889	6,582	17,189	3,730	178,611
15～19歳人口	3,397	7,544	19,885	4,449	197,103
20～24歳人口	3,897	8,871	25,481	5,064	235,653
25～29歳人口	3,867	8,926	24,841	4,983	233,048
30～34歳人口	3,568	8,624	23,896	4,564	236,371
35～39歳人口	3,755	8,813	24,654	4,695	254,147
40～44歳人口	4,314	10,059	27,932	5,504	291,626
45～49歳人口	6,033	13,556	35,790	7,931	361,438
50～54歳人口	5,937	13,121	34,139	7,915	321,721
55～59歳人口	4,944	11,153	30,011	6,646	273,984
60～64歳人口	3,702	8,487	23,965	4,778	230,219
65～69歳人口	4,050	9,349	26,308	5,108	261,943
70～74歳人口	5,459	12,614	34,318	7,149	333,855
75歳以上人口	13,356	32,759	87,504	19,059	750,580

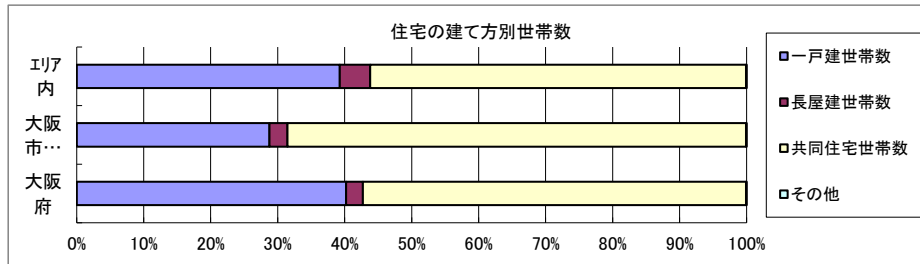
# 世帯数



データ名	半径2km	半径3km	半径5km	大阪市平野区	大阪府	
一般世帯総数	70,840	162,238	452,616	92,747	4,126,995	
世帯人員別	単身世帯数	31,381	71,234	209,848	41,199	1,727,107
	2人世帯数	18,925	43,739	116,339	25,283	1,121,971
	3人世帯数	10,426	23,938	64,332	13,405	638,834
	4人世帯数	7,241	16,840	45,218	9,252	470,392
	5人世帯数	2,238	5,126	13,340	2,853	133,140
	6人以上世帯数	629	1,361	3,539	755	35,551

親族世帯	38,580	89,148	237,472	50,487	2,350,796
核家族世帯	36,005	83,045	220,518	47,235	2,192,989
その他の親族世帯	2,574	6,103	16,954	3,252	157,807

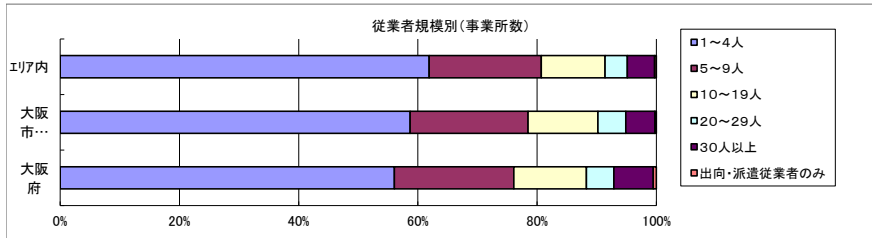
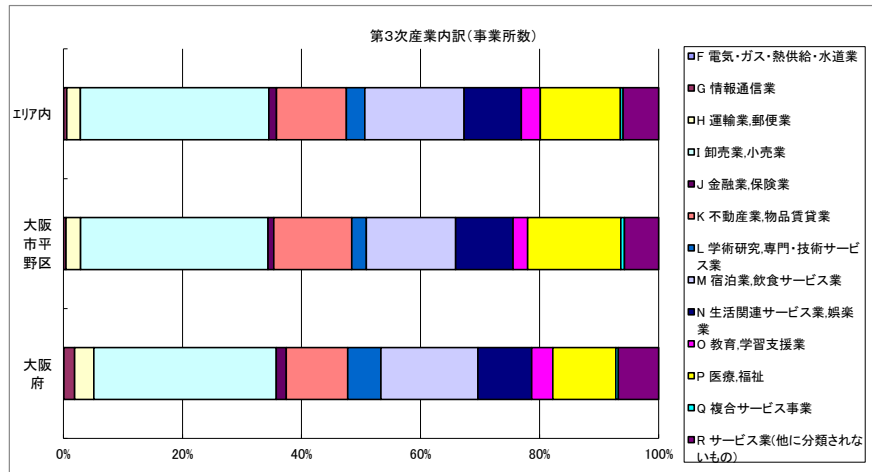
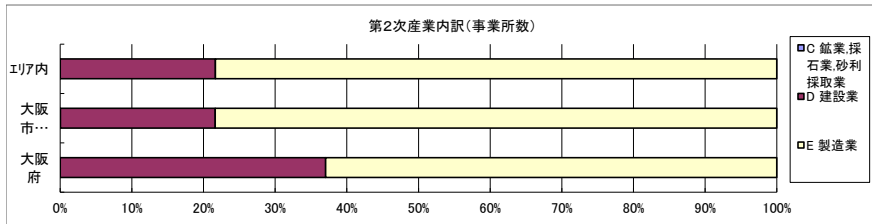
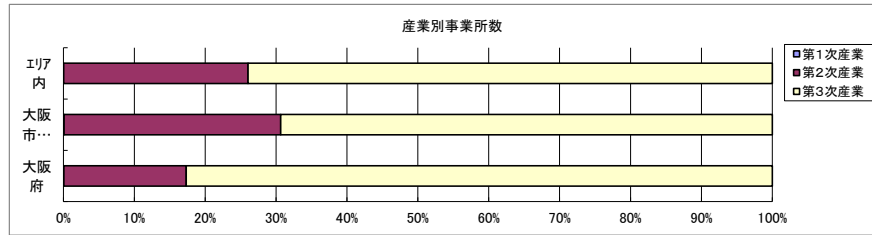
6歳未満世帯員のいる世帯	4,515	10,928	29,265	5,829	296,413
18歳未満世帯員のいる世帯	12,018	27,646	73,246	15,615	749,041
65歳以上世帯員のいる世帯	27,660	64,988	174,723	37,386	1,568,487



データ名	半径2km	半径3km	半径5km	大阪市平野区	大阪府	
主世帯数	69,530	159,345	444,316	91,360	4,045,691	
住宅形態	一戸建世帯数	24,107	59,552	174,495	26,273	1,626,462
	長屋建世帯数	2,096	6,275	20,214	2,477	102,115
	共同住宅世帯数	43,272	93,403	249,245	62,534	2,313,875
	1~2階建て	2,427	7,345	19,736	3,080	202,287
	3~5階建て	15,491	32,522	89,113	20,372	784,129
	6~10階建て	14,638	29,022	86,076	19,587	669,644
	11階建て以上	10,716	24,514	54,320	19,495	657,815
	その他	56	115	361	76	3,239

データ名	半径2km	半径3km	半径5km	大阪市平野区	大阪府	
住宅に住む一般世帯	70,315	161,161	449,592	92,266	4,090,622	
持ち家形態	持ち家世帯数	31,805	74,574	221,427	35,767	2,249,351
	民営の借家世帯数	27,362	61,787	183,154	33,466	1,371,914

# 経済センサス



データ名	半径2km	半径3km	半径5km	大阪市平野区	大阪府
全産業事業所数 (S公務を除く)	7,117	15,718	45,005	7,592	392,940
第1次産業	4	9	17	7	292
第2次産業	2,692	5,201	11,701	2,320	67,782
第3次産業	4,421	10,506	33,287	5,265	324,866

データ名	半径2km	半径3km	半径5km	大阪市平野区	大阪府
全産業従業者数 (S公務を除く)	63,701	132,448	370,655	63,886	4,393,139
第1次産業	32	92	137	69	2,428
第2次産業	27,438	48,799	105,792	20,320	826,556
第3次産業	36,231	83,555	264,725	43,497	3,564,155

データ名	半径2km	半径3km	半径5km	大阪市平野区	大阪府
第2次産業内訳 (事業所数)					
C 鉱業、採石業、砂利採取業	1	1	1	1	13
D 建設業	427	954	2,532	501	25,089
E 製造業	2,264	4,246	9,168	1,818	42,680

データ名	半径2km	半径3km	半径5km	大阪市平野区	大阪府
第2次産業内訳 (従業者数)					
C 鉱業、採石業、砂利採取業	1	1	1	1	132
D 建設業	2,752	5,507	15,786	3,232	222,338
E 製造業	24,685	43,291	90,005	17,087	604,086

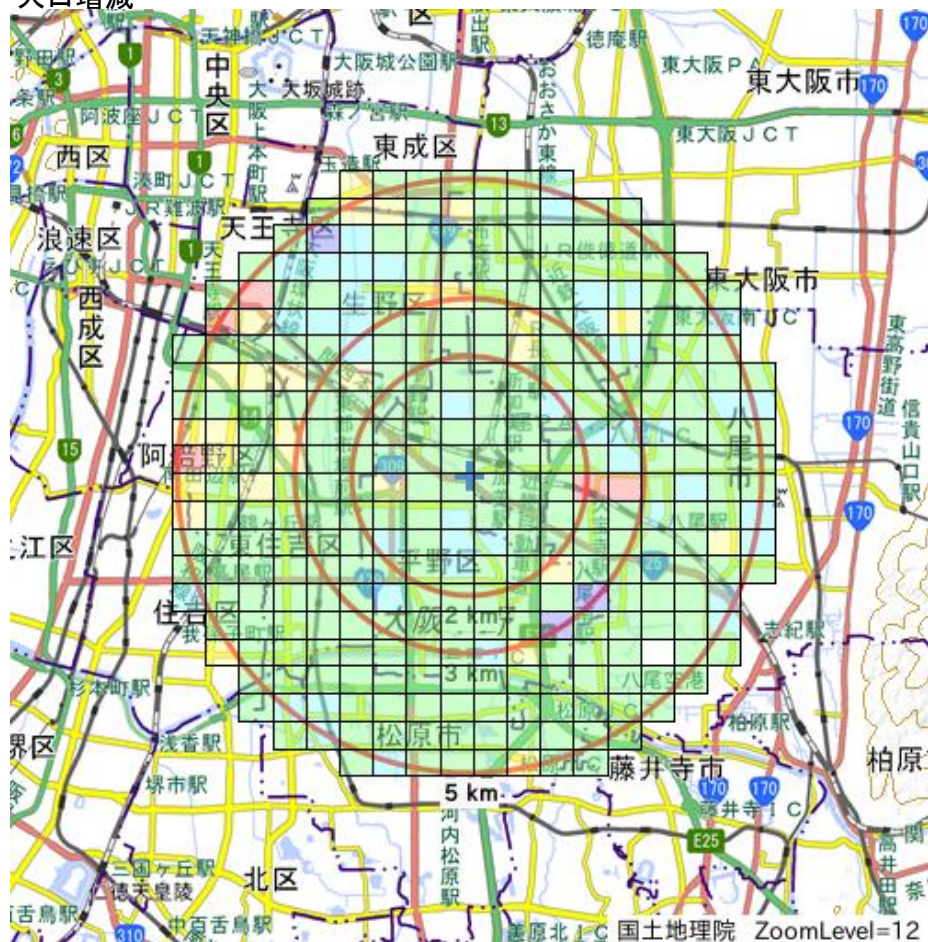
データ名	半径2km	半径3km	半径5km	大阪市平野区	大阪府
第3次産業内訳 (事業所数)					
F 電気・ガス・熱供給・水道業	3	4	10	1	229
G 情報通信業	18	42	179	22	5,842
H 運輸業、郵便業	133	311	755	128	10,489
I 卸売業、小売業	1,421	3,453	10,545	1,659	99,597
J 金融業、保険業	45	96	422	50	5,442
K 不動産業、物品賃貸業	582	1,274	3,916	690	33,574
L 学術研究、専門・技術サービス業	116	264	1,023	130	18,083
M 宿泊業、飲食サービス業	665	1,605	5,561	789	52,979
N 生活関連サービス業、娯楽業	402	993	3,202	509	29,366
O 教育、学習支援業	112	280	1,062	129	11,546
P 医療、福祉	603	1,503	4,470	823	34,357
Q 複合サービス事業	26	60	158	32	1,380
R サービス業(他に分類されないもの)	295	621	1,984	303	21,982

データ名	半径2km	半径3km	半径5km	大阪市平野区	大阪府
第3次産業内訳 (従業者数)					
F 電気・ガス・熱供給・水道業	40	61	186	5	12,504
G 情報通信業	104	221	1,308	123	139,601
H 運輸業、郵便業	2,847	5,858	15,564	2,062	256,896
I 卸売業、小売業	12,230	29,170	82,428	14,420	1,002,387
J 金融業、保険業	703	1,372	6,822	826	124,950
K 不動産業、物品賃貸業	1,909	3,970	12,204	2,431	146,899
L 学術研究、専門・技術サービス業	534	1,235	4,766	681	146,694
M 宿泊業、飲食サービス業	3,759	9,107	33,162	4,672	415,766
N 生活関連サービス業、娯楽業	1,831	4,268	13,566	2,632	169,344
O 教育、学習支援業	1,412	2,754	14,607	1,524	143,651
P 医療、福祉	8,113	20,241	62,116	11,602	574,571
Q 複合サービス事業	658	1,038	1,794	560	21,080
R サービス業(他に分類されないもの)	2,091	4,260	16,202	1,959	409,812

データ名	半径2km	半径3km	半径5km	大阪市平野区	大阪府
従業者規模別 (事業所数)					
1~4人	4,187	9,443	27,853	4,456	220,240
5~9人	1,412	3,081	8,472	1,503	78,768
10~19人	811	1,736	4,805	890	47,879
20~29人	311	660	1,683	353	18,039
30人以上	382	761	2,052	369	25,989
出向・派遣従業者のみ	14	37	140	21	2,025

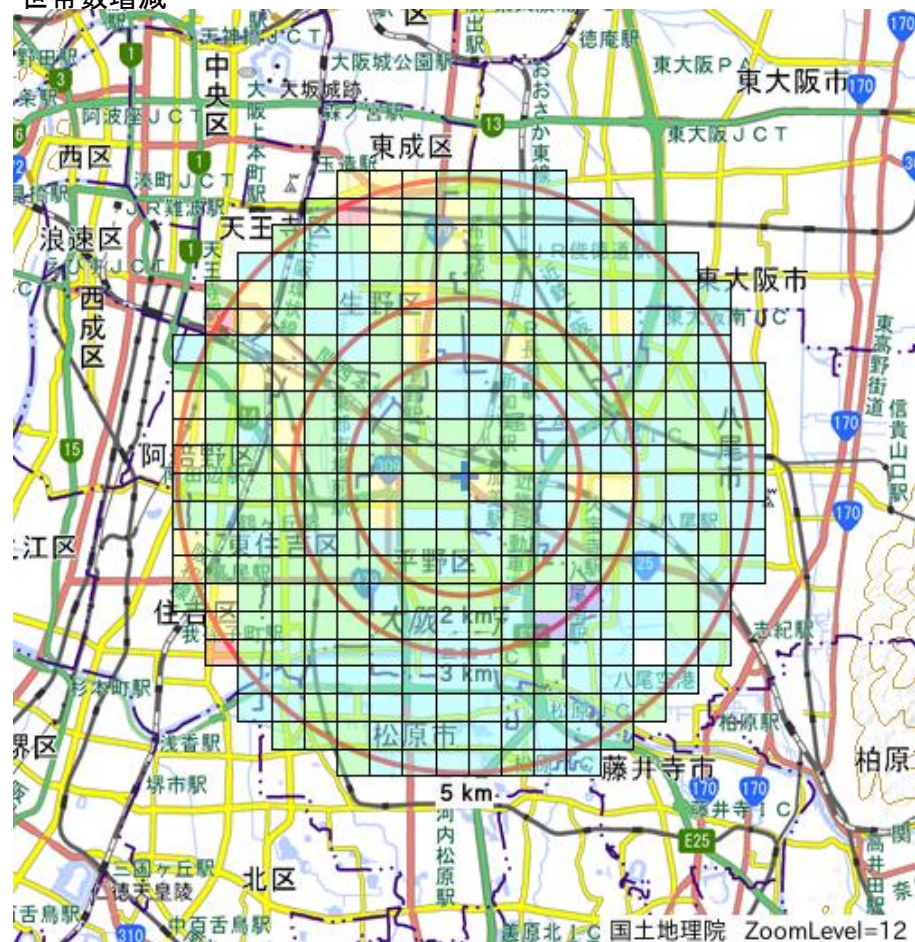
データ名	半径2km	半径3km	半径5km	大阪市平野区	大阪府
従業者規模別 (従業者数)					
1~4人	9,255	20,570	59,577	9,884	477,134
5~9人	9,249	20,269	55,370	9,837	516,481
10~19人	10,931	23,441	64,896	12,001	647,503
20~29人	7,420	15,749	40,097	8,426	429,026
30人以上	26,846	52,419	150,715	23,738	2,322,995

### 人口増減



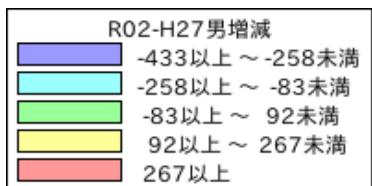
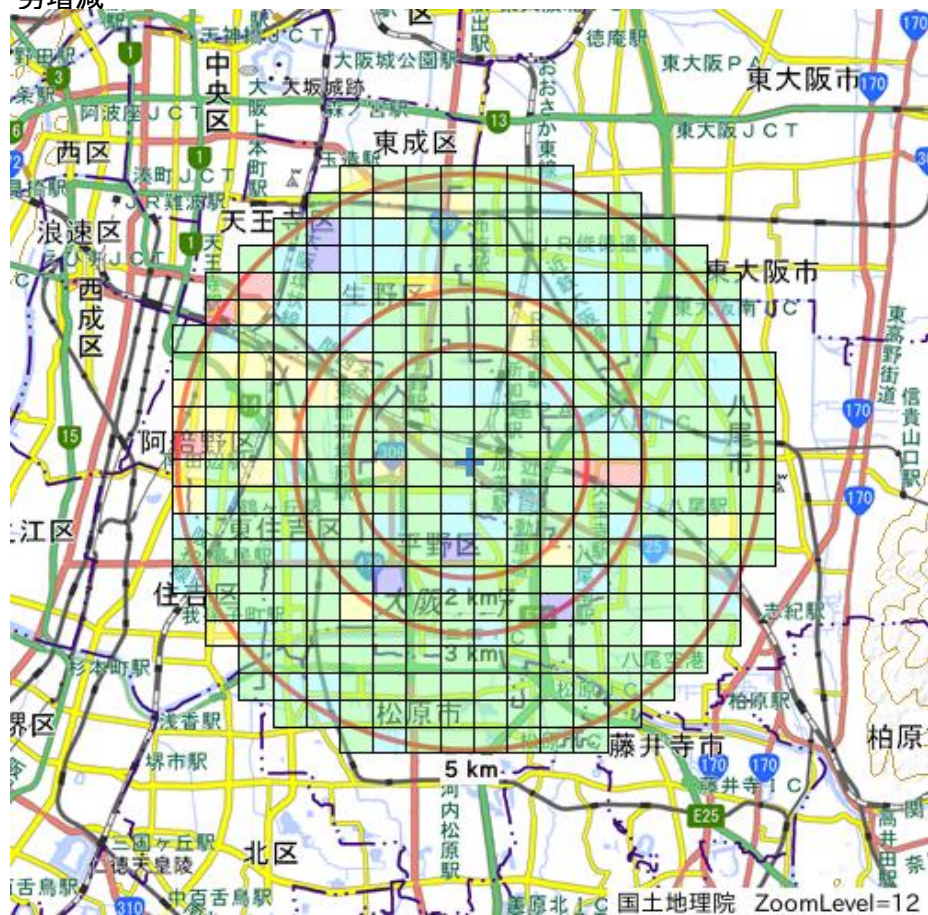
R02-H27人口増減	
Blue	-920以上 ~ -546未満
Cyan	-546以上 ~ -172未満
Light Green	-172以上 ~ 202未満
Yellow	202以上 ~ 576未満
Red	576以上

### 世帯数増減



R02-H27世帯数増減	
Blue	-338以上 ~ -145未満
Cyan	-145以上 ~ 48未満
Light Green	48以上 ~ 241未満
Yellow	241以上 ~ 434未満
Red	434以上

### 男増減



### 女増減

