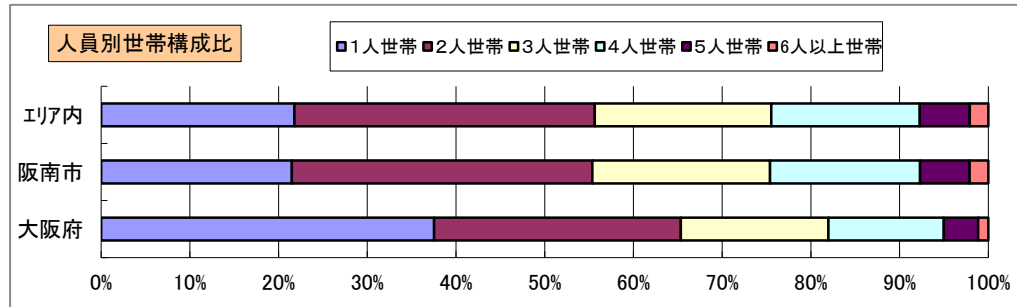
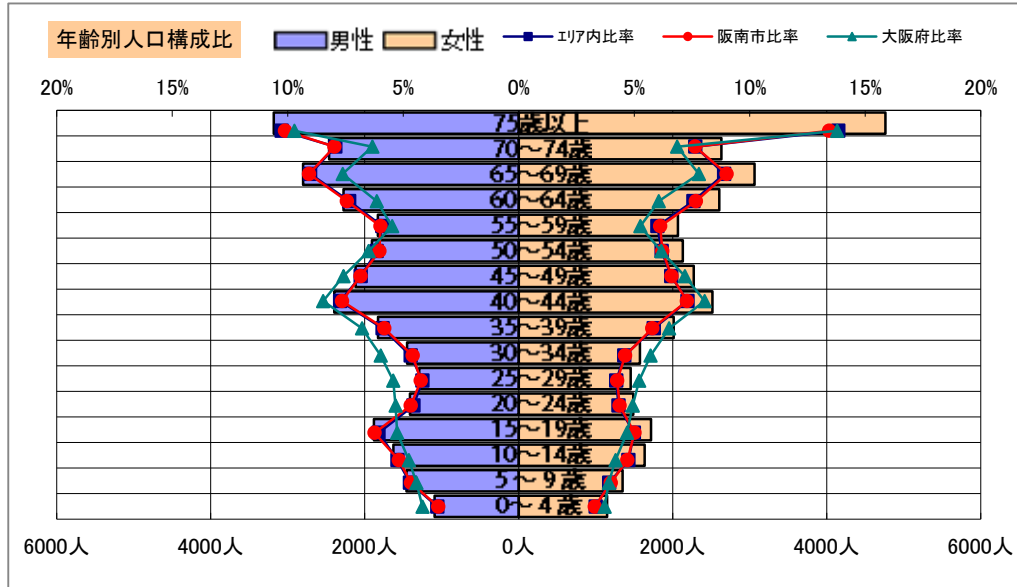


基本分析

調査地点 大阪府阪南市箱作 エリア範囲 半径2km 半径3km 半径5km



データ名	人口				
	半径2km	半径3km	半径5km	阪南市	大阪府
人口総数	15,924	27,510	65,523	54,276	8,839,469
男人口	7,671	13,225	31,065	25,782	4,256,049
女人口	8,253	14,285	34,458	28,494	4,583,420

75歳以上	2,078	3,373	7,944	6,435	1,030,480
70~74	1,297	2,162	5,093	4,229	575,811
65~69	1,380	2,504	5,863	4,902	672,033
60~64	1,034	2,073	4,879	4,101	531,662
55~59	922	1,689	3,898	3,285	467,690
50~54	1,020	1,705	4,036	3,324	551,324
45~49	1,064	1,790	4,392	3,647	643,324
40~44	1,233	2,085	4,912	4,045	718,598
35~39	941	1,628	3,841	3,146	578,529
30~34	657	1,197	3,024	2,494	508,261
25~29	550	1,032	2,746	2,305	463,425
20~24	655	1,115	2,900	2,449	446,399
15~19	945	1,535	3,599	3,034	432,442
10~14	875	1,480	3,263	2,676	388,630
5~9	717	1,216	2,807	2,336	361,836
0~4	549	909	2,241	1,835	342,645

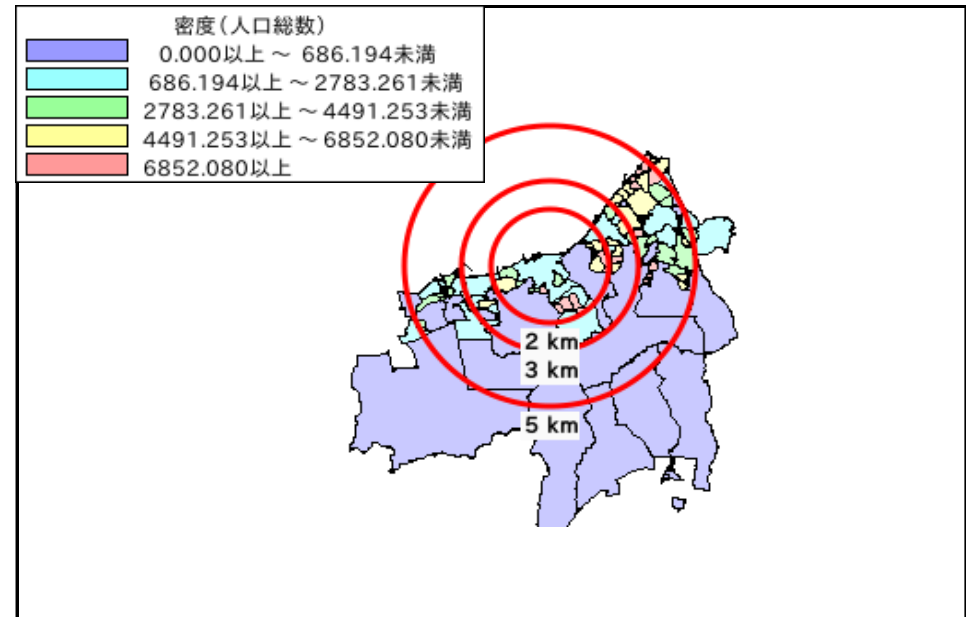
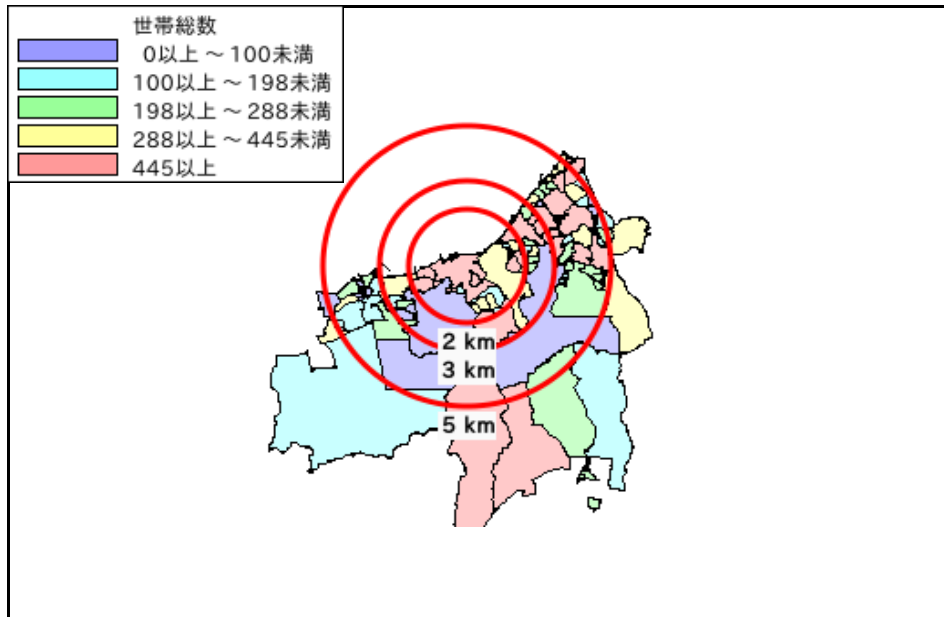
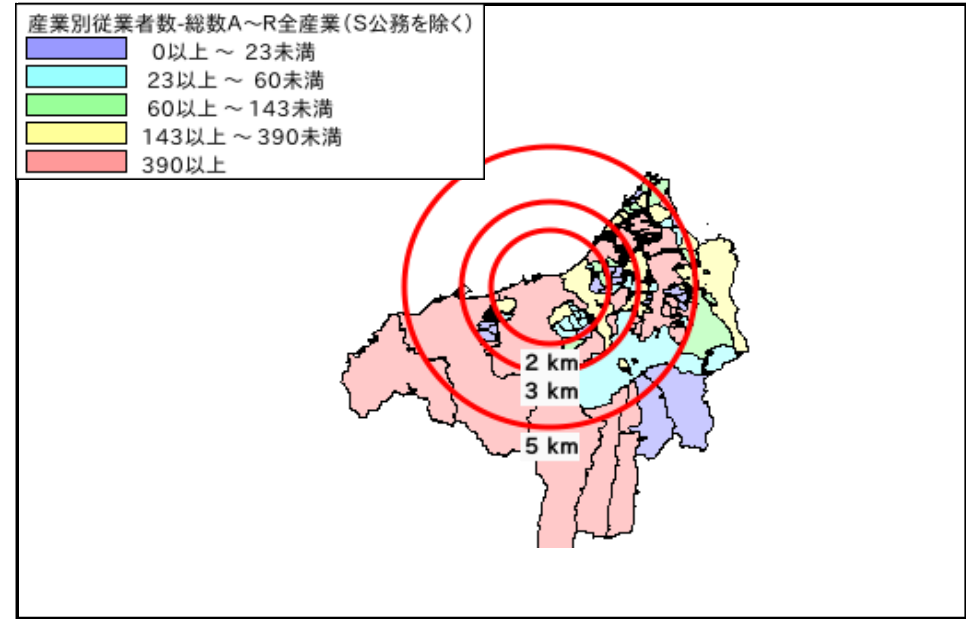
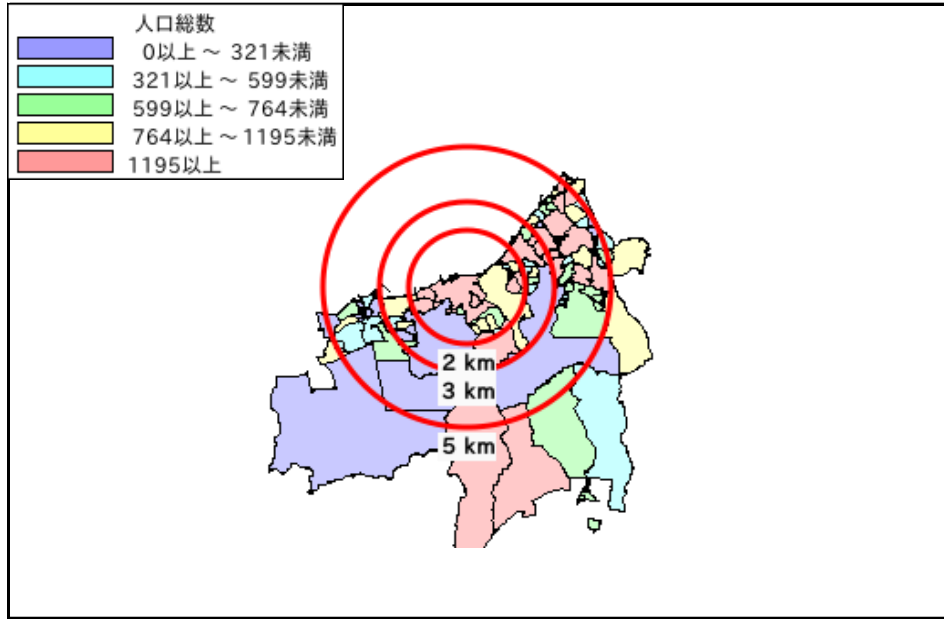
年少人口(0歳~14歳)	2,142	3,605	8,311	6,847	1,093,111
生産年齢人口(15歳~64歳)	9,022	15,849	38,226	31,830	5,341,654
老年人口(65歳以上)	4,756	8,039	18,900	15,566	2,278,324
15歳以上就業者数	6,269	11,214	27,678	22,905	3,777,655
後期高齢者数(75歳以上)	2,078	3,373	7,944	6,435	1,030,480

データ名	世帯数				
	半径2km	半径3km	半径5km	阪南市	大阪府
一般世帯総数	5,884	10,276	24,968	20,678	3,918,441
単身世帯	1,073	1,966	5,439	4,444	1,470,615
2人以上世帯	4,811	8,310	19,529	16,234	2,447,826
核家族世帯	4,371	7,512	17,461	14,583	2,197,734
夫婦のみの世帯	1,700	2,925	6,458	5,376	763,849
夫婦と子供から成る世帯	2,164	3,691	8,403	7,040	1,054,207
6歳未満世帯員のいる世帯	525	879	2,132	1,758	318,386
65歳以上世帯員のいる世帯	2,962	5,094	12,211	10,099	1,531,940
持ち家世帯	5,324	9,167	19,898	16,187	2,178,770
民営借家世帯	404	852	2,827	2,343	1,232,340

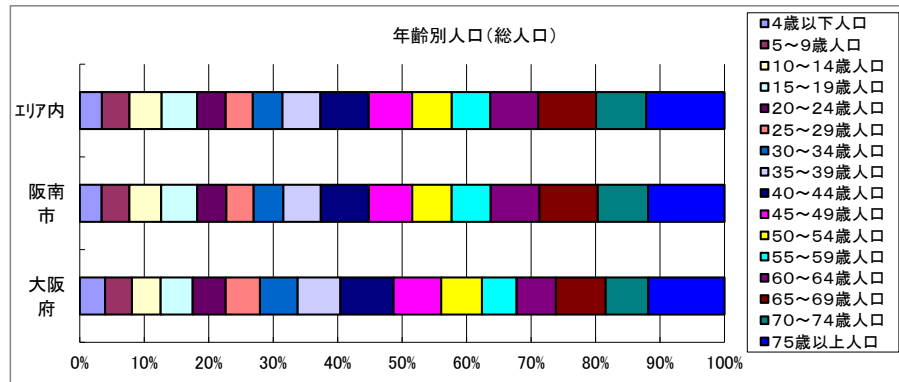
周辺地図



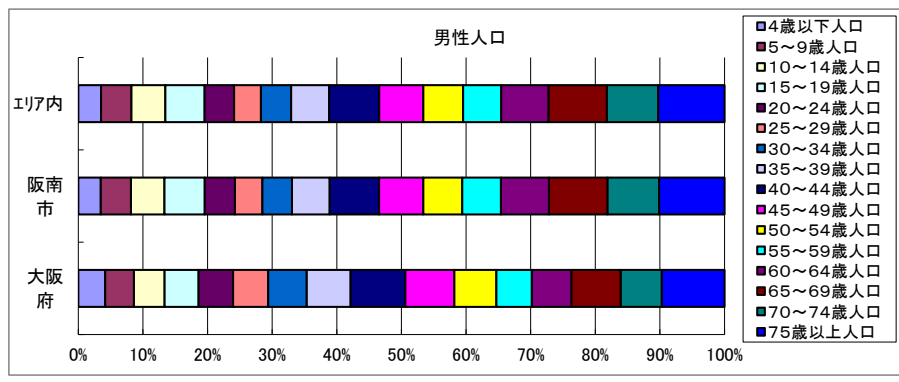
かかる小地域



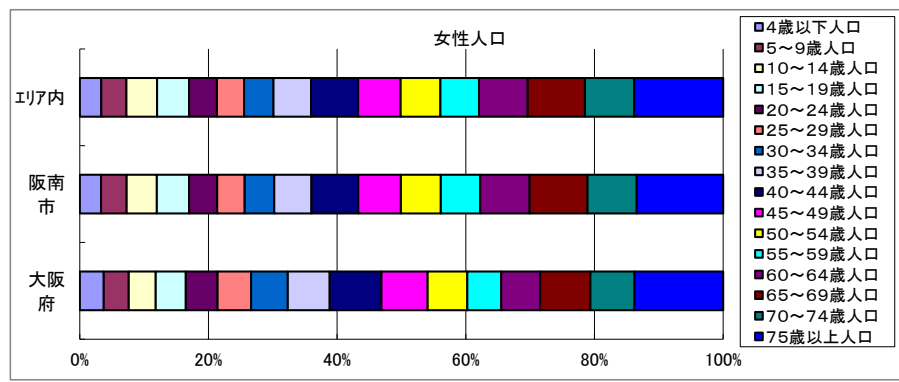
年齢別人口



データ名	半径2km	半径3km	半径5km	阪南市	大阪府
総人口	15,924	27,510	65,523	54,276	8,839,469
4歳以下人口	549	909	2,241	1,835	342,645
5～9歳人口	717	1,216	2,807	2,336	361,836
10～14歳人口	875	1,480	3,263	2,676	388,630
15～19歳人口	945	1,535	3,599	3,034	432,442
20～24歳人口	655	1,115	2,900	2,449	446,399
25～29歳人口	550	1,032	2,746	2,305	463,425
30～34歳人口	657	1,197	3,024	2,494	508,261
35～39歳人口	941	1,628	3,841	3,146	578,529
40～44歳人口	1,233	2,085	4,912	4,045	718,598
45～49歳人口	1,064	1,790	4,392	3,647	643,324
50～54歳人口	1,020	1,705	4,036	3,324	551,324
55～59歳人口	922	1,689	3,898	3,285	467,690
60～64歳人口	1,034	2,073	4,879	4,101	531,662
65～69歳人口	1,380	2,504	5,863	4,902	672,033
70～74歳人口	1,297	2,162	5,093	4,229	575,811
75歳以上人口	2,078	3,373	7,944	6,435	1,030,480

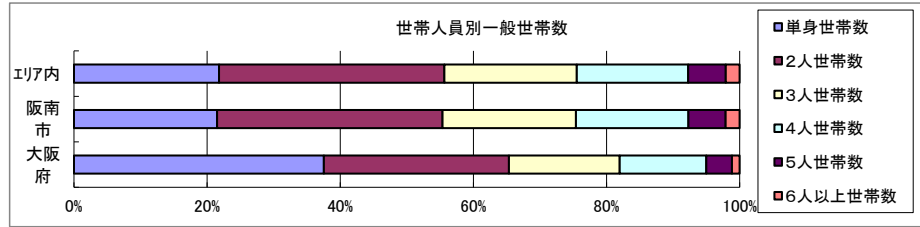


データ名	半径2km	半径3km	半径5km	阪南市	大阪府
男性総人口	7,671	13,225	31,065	25,782	4,256,049
4歳以下人口	271	441	1,093	897	174,506
5～9歳人口	393	646	1,459	1,201	185,319
10～14歳人口	449	760	1,627	1,336	199,029
15～19歳人口	513	815	1,881	1,607	220,305
20～24歳人口	314	537	1,413	1,204	223,152
25～29歳人口	276	495	1,293	1,091	227,414
30～34歳人口	311	574	1,450	1,182	250,022
35～39歳人口	451	784	1,827	1,499	283,946
40～44歳人口	594	1,017	2,396	1,970	354,421
45～49歳人口	498	855	2,120	1,763	317,665
50～54歳人口	501	822	1,906	1,553	272,067
55～59歳人口	455	799	1,830	1,541	229,542
60～64歳人口	472	965	2,275	1,915	257,279
65～69歳人口	652	1,199	2,800	2,338	319,015
70～74歳人口	622	1,075	2,462	2,054	265,395
75歳以上人口	895	1,427	3,182	2,606	406,405



データ名	半径2km	半径3km	半径5km	阪南市	大阪府
女性総人口	8,253	14,285	34,458	28,494	4,583,420
4歳以下人口	279	468	1,148	938	168,139
5～9歳人口	324	571	1,349	1,135	176,517
10～14歳人口	425	720	1,636	1,340	189,601
15～19歳人口	432	720	1,717	1,427	212,137
20～24歳人口	341	578	1,487	1,245	223,247
25～29歳人口	275	537	1,453	1,214	236,011
30～34歳人口	346	623	1,574	1,312	258,239
35～39歳人口	491	844	2,013	1,647	294,583
40～44歳人口	639	1,068	2,516	2,075	364,177
45～49歳人口	566	935	2,273	1,884	325,659
50～54歳人口	519	883	2,130	1,771	279,257
55～59歳人口	467	890	2,067	1,744	238,148
60～64歳人口	562	1,109	2,604	2,186	274,383
65～69歳人口	729	1,305	3,063	2,564	353,018
70～74歳人口	675	1,087	2,632	2,175	310,416
75歳以上人口	1,184	1,946	4,762	3,829	624,075

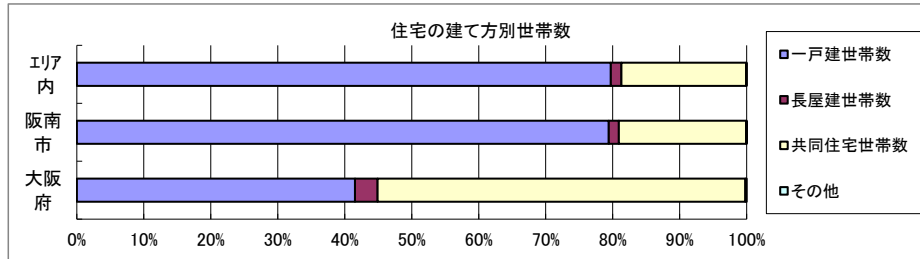
世帯数



データ名	半径2km	半径3km	半径5km	阪南市	大阪府	
一般世帯総数	5,884	10,276	24,968	20,678	3,918,441	
世帯人員別	単身世帯数	1,073	1,966	5,439	4,444	1,470,615
	2人世帯数	2,085	3,619	8,454	7,003	1,089,777
	3人世帯数	1,192	2,084	4,966	4,144	651,883
	4人世帯数	1,071	1,808	4,178	3,496	509,361
	5人世帯数	347	583	1,408	1,155	151,453
	6人以上世帯数	116	216	523	436	45,352

親族世帯	4,784	8,259	19,369	16,123	2,387,612
核家族世帯	4,371	7,512	17,461	14,583	2,197,734
その他の親族世帯	413	747	1,908	1,540	189,878

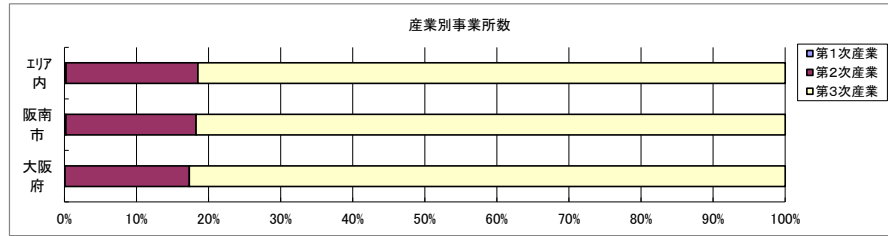
6歳未満世帯員のいる世帯	525	879	2,132	1,758	318,386
18歳未満世帯員のいる世帯	1,518	2,531	5,947	4,934	799,568
65歳以上世帯員のいる世帯	2,962	5,094	12,211	10,099	1,531,940



データ名	半径2km	半径3km	半径5km	阪南市	大阪府	
主世帯数	5,780	10,097	24,592	20,374	3,834,368	
住宅形態	一戸建世帯数	5,405	9,214	19,607	16,180	1,592,041
	長屋建世帯数	60	107	387	307	129,808
	共同住宅世帯数	312	773	4,582	3,875	2,105,158
	1~2階建て	159	397	1,281	1,027	196,555
	3~5階建て	134	245	2,480	2,428	731,276
	6~10階建て	19	93	321	282	605,722
	11階建て以上	0	38	500	138	571,605
	その他	2	3	16	12	7,361

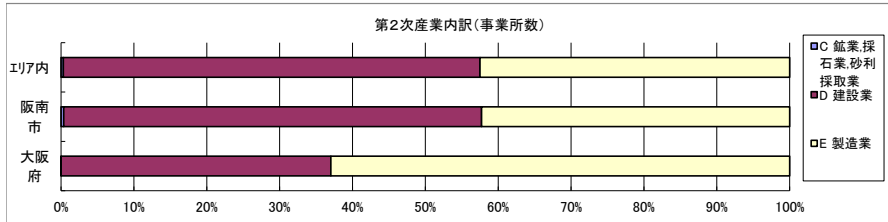
データ名	半径2km	半径3km	半径5km	阪南市	大阪府	
住宅に住む一般世帯	5,849	10,209	24,833	20,574	3,867,305	
持ち家形態	持ち家世帯数	5,324	9,167	19,898	16,187	2,178,770
	民営の借家世帯数	404	852	2,827	2,343	1,232,340

経済センサス



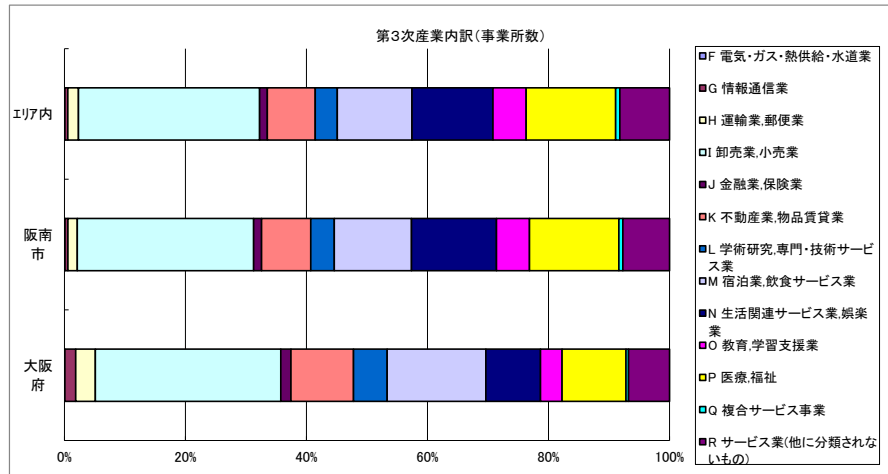
データ名	半径2km	半径3km	半径5km	阪南市	大阪府
全産業事業所数 (S公務を除く)	254	610	1,749	1,506	392,940
第1次産業	1	2	4	3	292
第2次産業	53	119	320	272	67,782
第3次産業	201	489	1,426	1,231	324,866

データ名	半径2km	半径3km	半径5km	阪南市	大阪府
全産業従業者数 (S公務を除く)	1,818	4,513	13,556	11,165	4,393,139
第1次産業	11	13	21	14	2,428
第2次産業	562	1,180	2,958	2,238	826,556
第3次産業	1,246	3,319	10,578	8,913	3,564,155



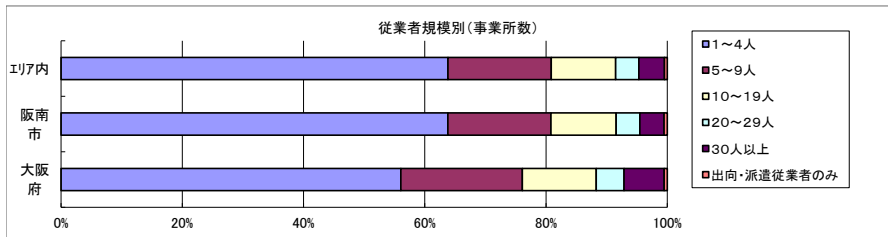
データ名	半径2km	半径3km	半径5km	阪南市	大阪府
第2次産業内訳 (事業所数)					
C 鉱業、採石業、砂利採取業	0	0	1	1	13
D 建設業	35	75	183	156	25,089
E 製造業	18	44	136	115	42,680

データ名	半径2km	半径3km	半径5km	阪南市	大阪府
第2次産業内訳 (従業者数)					
C 鉱業、採石業、砂利採取業	0	0	3	4	132
D 建設業	185	374	871	732	222,338
E 製造業	377	806	2,084	1,502	604,086



データ名	半径2km	半径3km	半径5km	阪南市	大阪府
第3次産業内訳 (事業所数)					
F 電気・ガス・熱供給・水道業	1	1	1	1	229
G 情報通信業	2	3	7	6	5,842
H 運輸業、郵便業	4	7	25	19	10,489
I 卸売業、小売業	57	144	427	359	99,597
J 金融業、保険業	2	5	18	16	5,442
K 不動産業、物品賃貸業	25	54	113	100	33,574
L 学術研究、専門・技術サービス業	9	23	52	48	18,083
M 宿泊業、飲食サービス業	12	44	176	157	52,979
N 生活関連サービス業、娯楽業	21	55	191	173	29,366
O 教育、学習支援業	14	25	78	67	11,546
P 医療、福祉	32	73	211	182	34,357
Q 複合サービス事業	1	4	10	8	1,380
R サービス業(他に分類されないもの)	21	51	117	95	21,982

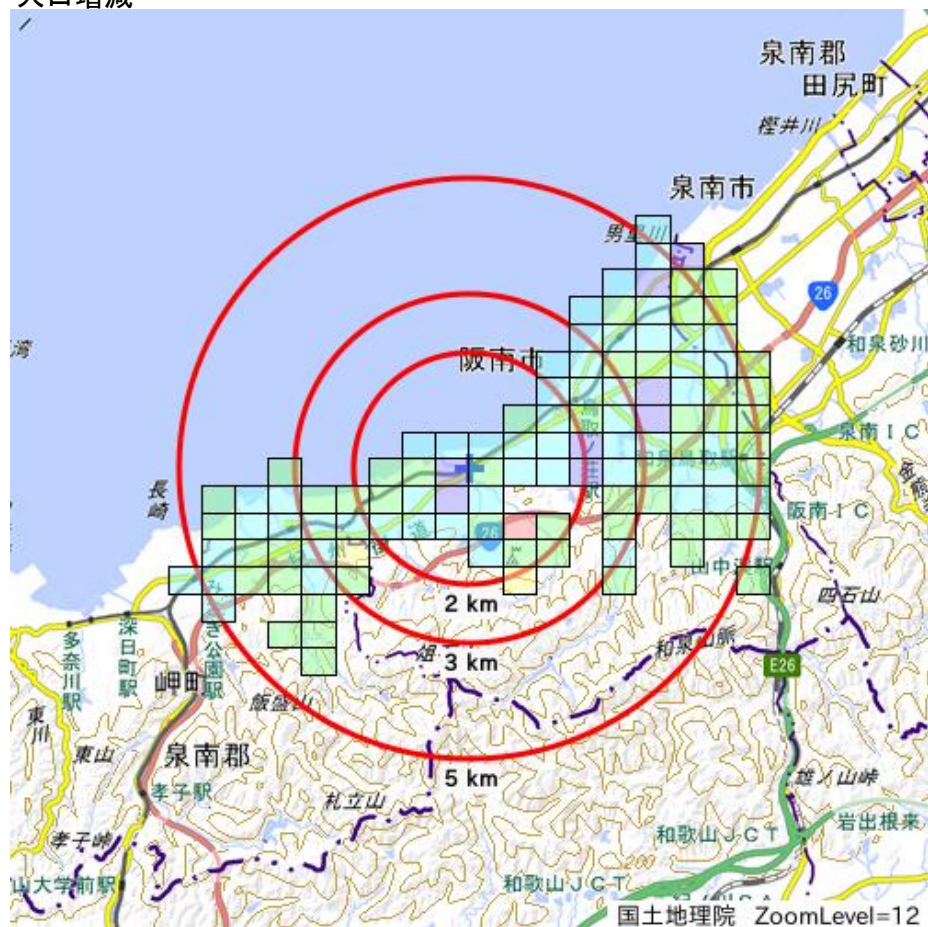
データ名	半径2km	半径3km	半径5km	阪南市	大阪府
第3次産業内訳 (従業者数)					
F 電気・ガス・熱供給・水道業	9	9	9	9	12,504
G 情報通信業	15	17	57	54	139,601
H 運輸業、郵便業	90	132	522	281	256,896
I 卸売業、小売業	354	965	2,742	2,364	1,002,387
J 金融業、保険業	23	54	217	214	124,950
K 不動産業、物品賃貸業	42	94	230	207	146,899
L 学術研究、専門・技術サービス業	21	63	163	154	146,694
M 宿泊業、飲食サービス業	103	358	1,096	1,003	415,766
N 生活関連サービス業、娯楽業	38	118	736	639	169,344
O 教育、学習支援業	72	126	471	379	143,651
P 医療、福祉	398	1,061	3,465	3,032	574,571
Q 複合サービス事業	7	99	166	153	21,080
R サービス業(他に分類されないもの)	74	223	704	424	409,812



データ名	半径2km	半径3km	半径5km	阪南市	大阪府
従業者規模別 (事業所数)					
1~4人	172	402	1,117	961	220,240
5~9人	39	95	298	256	78,768
10~19人	20	55	186	162	47,879
20~29人	8	28	67	59	18,039
30人以上	14	28	74	60	25,989
出向・派遣従業者のみ	2	3	8	8	2,025

データ名	半径2km	半径3km	半径5km	阪南市	大阪府
従業者規模別 (従業者数)					
1~4人	356	817	2,343	2,027	477,134
5~9人	246	608	1,945	1,665	516,481
10~19人	258	734	2,506	2,175	647,503
20~29人	195	658	1,563	1,374	429,026
30人以上	763	1,695	5,199	3,924	2,322,995

人口増減



H27-H22人口増減	
■	-247以上 ~ -131未満
■	-131以上 ~ -15未満
■	-15以上 ~ 101未満
■	101以上 ~ 217未満
■	217以上

男増減

世帯数増減



H27-H22世帯数増減	
■	-38以上 ~ -9未満
■	-9以上 ~ 20未満
■	20以上 ~ 49未満
■	49以上 ~ 78未満
■	78以上

女増減

