基本分析

調査地点　京都府京都市東山区貞教本町三丁目　エリア範囲　半径2km　半径3km　半径5km

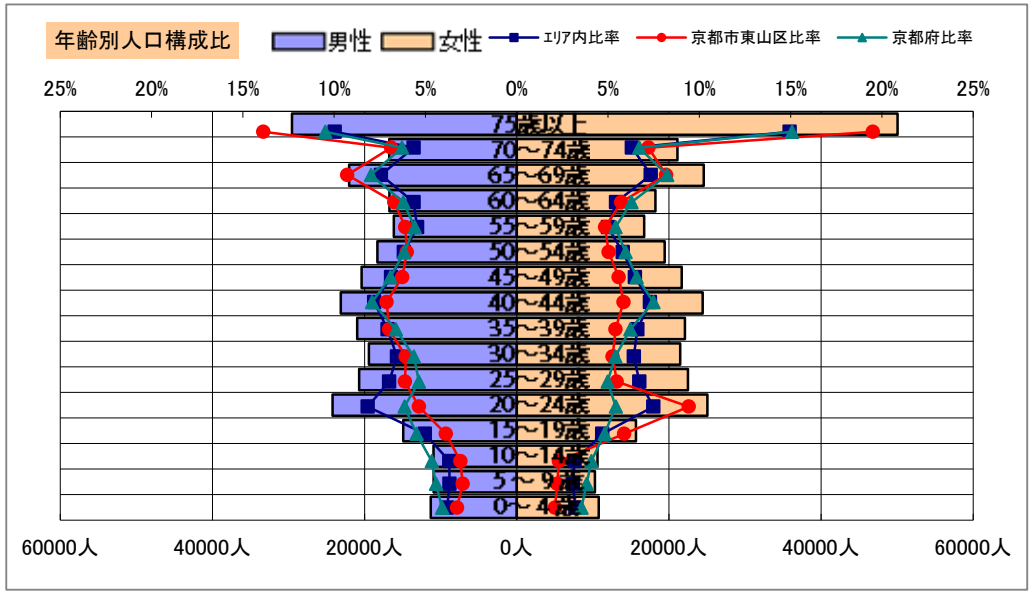

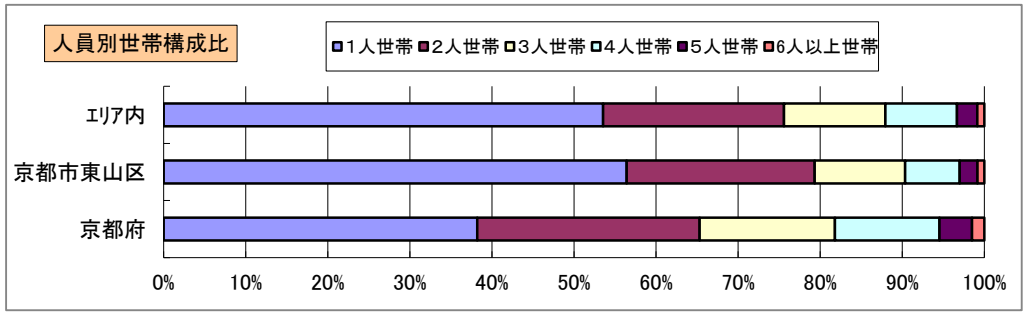

データ名	人口				
	半径2km	半径3km	半径5km	京都市東山区	京都府
人口総数	106,240	241,948	655,979	39,044	2,610,353
男人口	47,252	110,893	309,319	16,694	1,248,972
女人口	58,989	131,056	346,660	22,350	1,361,381
75歳以上	13,427	31,423	79,600	6,377	329,552
70-74	5,763	13,553	37,882	2,636	166,300
65-69	7,221	16,899	46,618	3,225	207,567
60-64	5,457	12,801	34,975	2,290	159,764
55-59	5,322	12,240	32,902	2,005	140,488
50-54	5,876	13,996	37,770	2,033	154,842
45-49	6,649	15,624	42,079	2,191	172,296
40-44	7,630	17,533	47,580	2,383	196,711
35-39	7,305	16,518	43,080	2,266	163,859
30-34	7,689	16,139	40,919	2,090	140,899
25-29	8,250	17,106	43,212	2,144	131,935
20-24	7,623	16,406	49,254	2,866	147,511
15-19	4,129	9,876	30,588	1,874	131,235
10-14	2,667	7,281	21,564	985	111,417
5- 9	2,627	7,171	21,192	943	105,169
0- 4	2,869	7,619	22,075	967	97,280
年少人口（0歳～14歳）	8,163	22,071	64,831	2,895	313,866
生産年齢人口（15歳～64歳	65,929	148,239	402,360	22,142	1,539,540
老年人口（65歳以上）	26,411	61,875	164,100	12,238	703,419
15歳以上就業者数	50,317	112,911	300,537	17,595	1,192,645
後期高齢者数（75歳以上）	13,427	31,423	79,600	6,377	329,552

データ名	世帯数				
	半径2km	半径3km	半径5km	京都市東山区	京都府
一般世帯総数	62,824	132,907	344,347	21,353	1,151,422
単身世帯	39,024	76,186	184,364	12,045	440,005
2人以上世帯	23,800	56,721	159,983	9,308	711,417
核家族世帯	20,202	48,820	139,363	7,767	623,063
夫婦のみの世帯	8,081	18,428	50,428	3,061	224,160
夫婦と子供から成る世帯	8,007	21,040	62,972	3,030	298,478
6歳未満世帯員のいる世帯	2,743	7,129	20,529	906	90,158
65歳以上世帯員のいる世帯	19,008	43,250	114,408	8,594	461,379
持ち家世帯	25,729	59,689	162,879	10,802	704,806
民営借家世帯	31,825	62,648	155,269	9,241	341,610

平成27年国勢調査

周辺地図

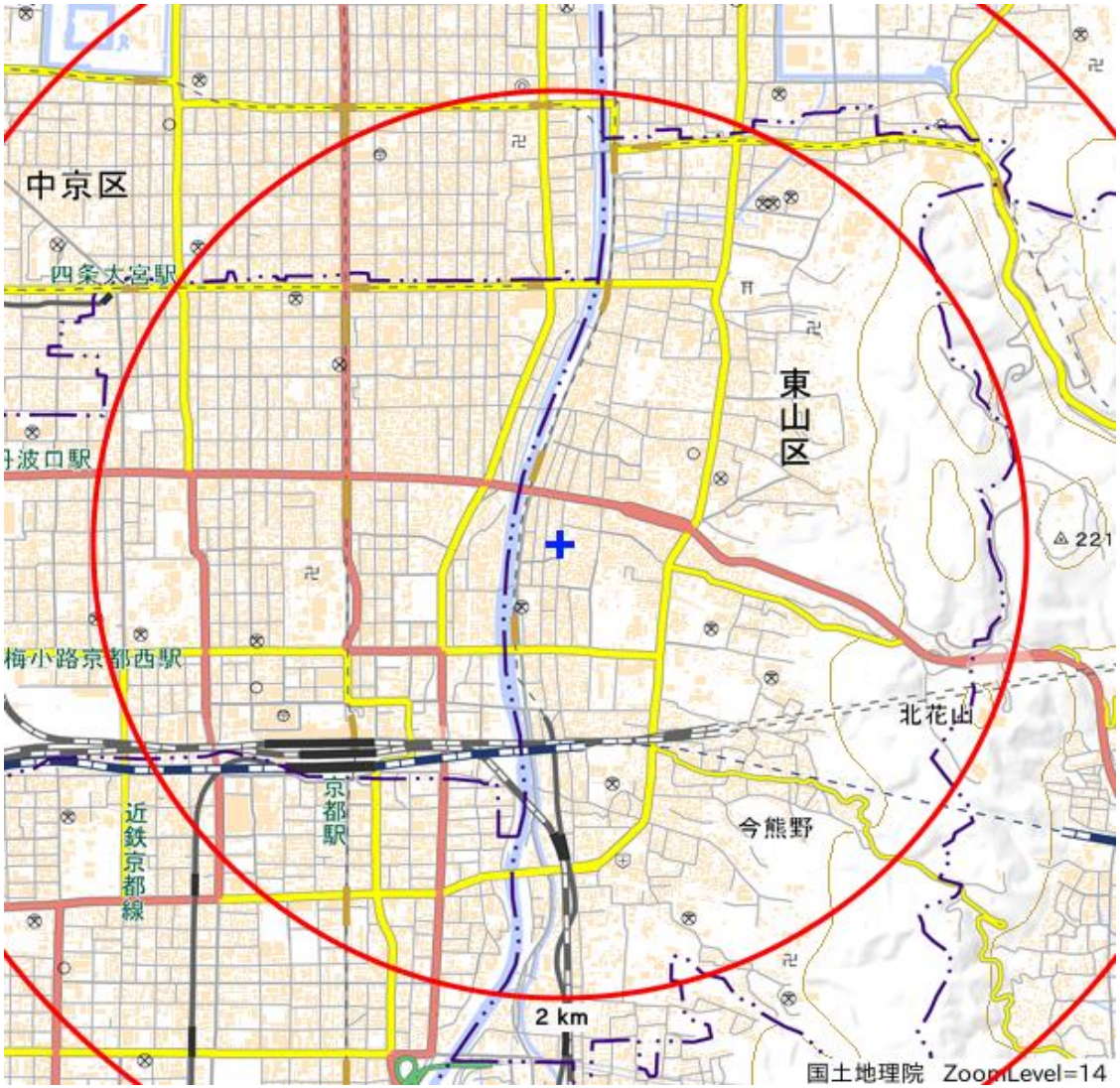
中京区
四条大宮駅
丹波口駅
梅小路京都西駅
東山区
北花山
今熊野
京都駅
近鉄京都線
2 km
国土地理院 ZoomLevel=14

かかる小地域

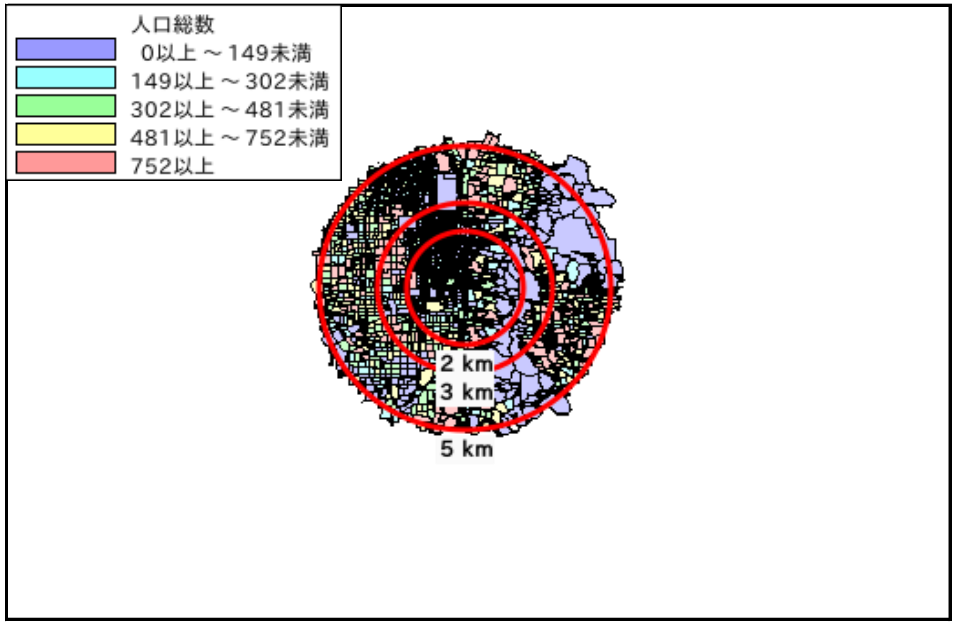





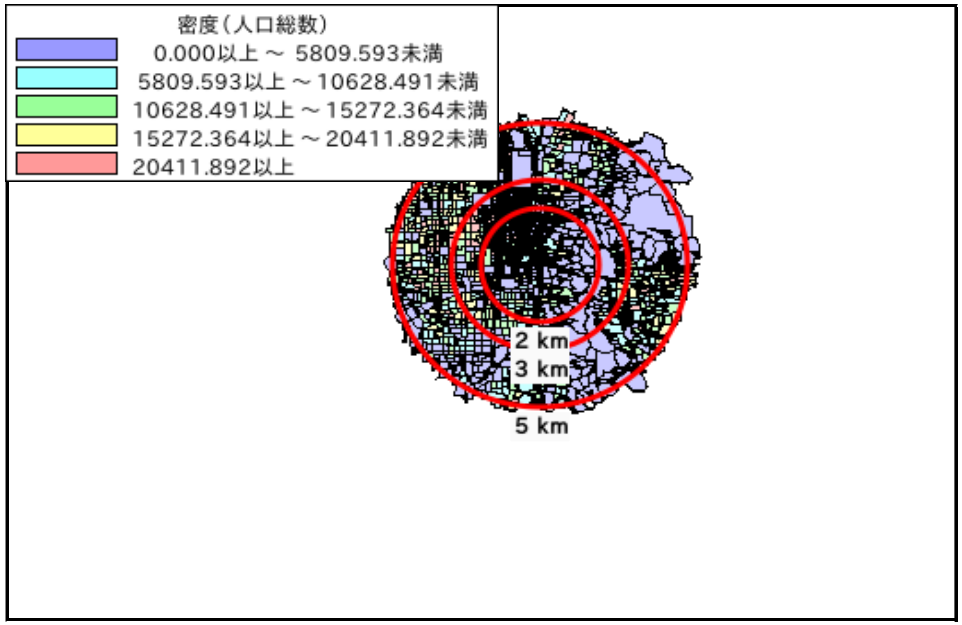

平成27年国勢調査・平成28年経済センサス－活動調査

年齢別人口

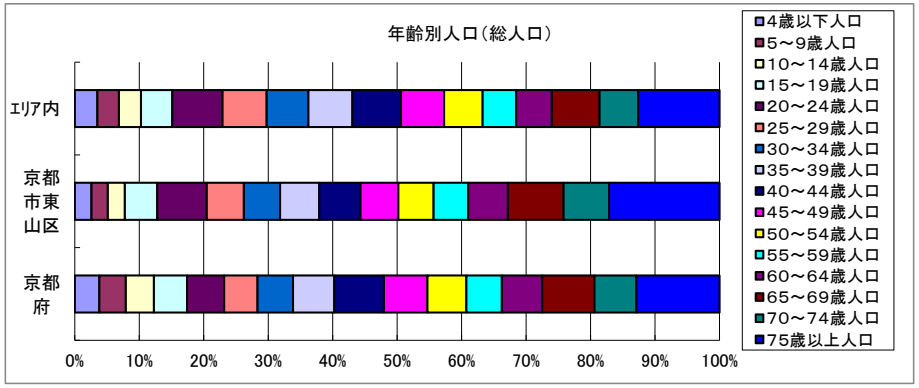

データ名		半径2km	半径3km	半径5km	京都市東山区	京都府
総人口		106,240	241,948	655,979	39,044	2,610,353
年齢別人口（総人口）	4歳以下人口	2,869	7,619	22,075	967	97,280
	5～9歳人口	2,627	7,171	21,192	943	105,169
	10～14歳人口	2,667	7,281	21,564	985	111,417
	15～19歳人口	4,129	9,876	30,588	1,874	131,235
	20～24歳人口	7,623	16,406	49,254	2,866	147,511
	25～29歳人口	8,250	17,106	43,212	2,144	131,935
	30～34歳人口	7,689	16,139	40,919	2,090	140,899
	35～39歳人口	7,305	16,518	43,080	2,266	163,859
	40～44歳人口	7,630	17,533	47,580	2,383	196,711
	45～49歳人口	6,649	15,624	42,079	2,191	172,296
	50～54歳人口	5,876	13,996	37,770	2,033	154,842
	55～59歳人口	5,322	12,240	32,902	2,005	140,488
	60～64歳人口	5,457	12,801	34,975	2,290	159,764
	65～69歳人口	7,221	16,899	46,618	3,225	207,567
	70～74歳人口	5,763	13,553	37,882	2,636	166,300
	75歳以上人口	13,427	31,423	79,600	6,377	329,552

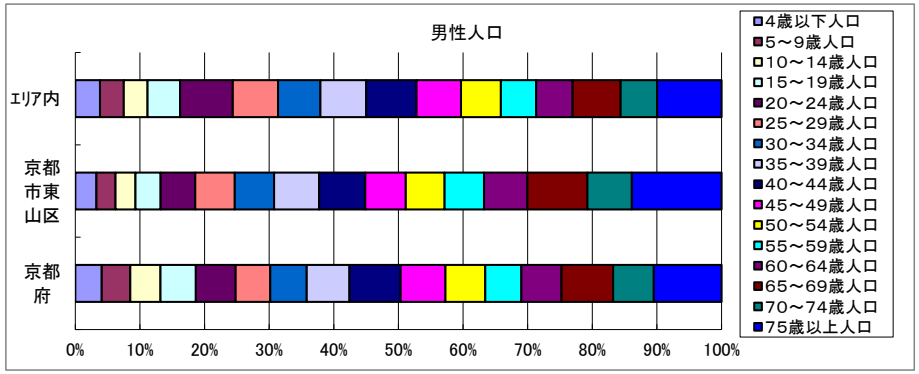

データ名		半径2km	半径3km	半径5km	京都市東山区	京都府
男性総人口		47,252	110,893	309,319	16,694	1,248,972
年齢別人口（男性人口）	4歳以下人口	1,497	3,960	11,304	519	49,926
	5～9歳人口	1,339	3,708	10,914	470	54,001
	10～14歳人口	1,357	3,697	10,946	490	56,853
	15～19歳人口	1,652	4,516	14,910	616	66,973
	20～24歳人口	2,835	7,219	24,200	851	75,026
	25～29歳人口	3,662	7,856	20,717	972	65,446
	30～34歳人口	3,487	7,447	19,439	966	68,779
	35～39歳人口	3,425	7,783	20,968	1,109	80,786
	40～44歳人口	3,562	8,344	23,133	1,132	96,717
	45～49歳人口	3,080	7,370	20,392	996	84,496
	50～54歳人口	2,788	6,703	18,322	956	75,265
	55～59歳人口	2,594	6,036	16,160	969	68,230
	60～64歳人口	2,609	6,101	16,743	1,065	75,795
	65～69歳人口	3,296	7,965	22,037	1,474	97,506
	70～74歳人口	2,452	5,833	16,750	1,093	76,712
	75歳以上人口	4,805	11,287	29,547	2,205	128,069

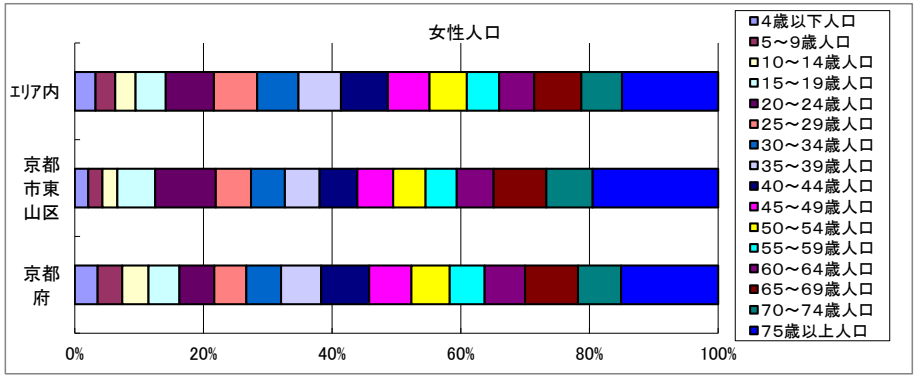

データ名		半径2km	半径3km	半径5km	京都市東山区	京都府
女性総人口		58,989	131,056	346,660	22,350	1,361,381
年齢別人口（女性人口）	4歳以下人口	1,372	3,659	10,771	448	47,354
	5～9歳人口	1,288	3,463	10,277	473	51,168
	10～14歳人口	1,310	3,584	10,618	495	54,564
	15～19歳人口	2,477	5,360	15,679	1,258	64,262
	20～24歳人口	4,788	9,187	25,054	2,015	72,485
	25～29歳人口	4,588	9,250	22,495	1,172	66,489
	30～34歳人口	4,202	8,692	21,480	1,124	72,120
	35～39歳人口	3,880	8,735	22,113	1,157	83,073
	40～44歳人口	4,068	9,189	24,447	1,251	99,994
	45～49歳人口	3,569	8,254	21,687	1,195	87,800
	50～54歳人口	3,088	7,294	19,449	1,077	79,577
	55～59歳人口	2,728	6,204	16,742	1,036	72,258
	60～64歳人口	2,848	6,701	18,231	1,225	83,969
	65～69歳人口	3,925	8,935	24,580	1,751	110,061
	70～74歳人口	3,311	7,719	21,132	1,543	89,588
	75歳以上人口	8,622	20,136	50,053	4,172	201,483

平成27年国勢調査

世帯数

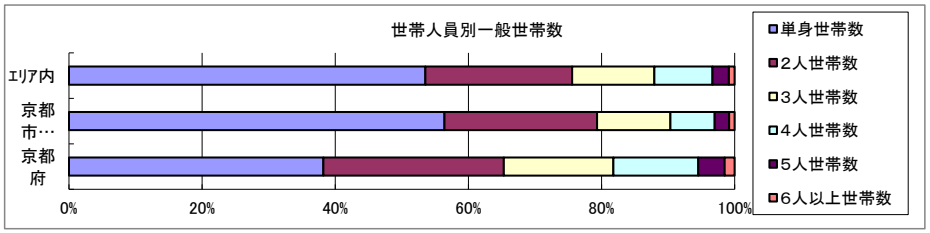

データ名		半径2km	半径3km	半径5km	京都市東山区	京都府
一般世帯総数		62,824	132,907	344,347	21,353	1,151,422
世帯人員別	単身世帯数	39,024	76,186	184,364	12,045	440,005
	2人世帯数	12,534	28,047	75,945	4,894	312,021
	3人世帯数	6,041	14,627	42,485	2,353	189,690
	4人世帯数	3,723	10,051	30,058	1,421	146,725
	5人世帯数	1,073	2,923	8,533	463	45,709
	6人以上世帯数	429	1,073	2,962	177	17,272

	親族世帯	23,006	55,125	155,702	8,959	698,974
	核家族世帯	20,202	48,820	139,363	7,767	623,063
	その他の親族世帯	2,804	6,305	16,340	1,192	75,911

	6歳未満世帯員のいる世帯	2,743	7,129	20,529	906	90,158
	18歳未満世帯員のいる世帯	6,415	16,716	48,550	2,227	227,163
	65歳以上世帯員のいる世帯	19,008	43,250	114,408	8,594	461,379

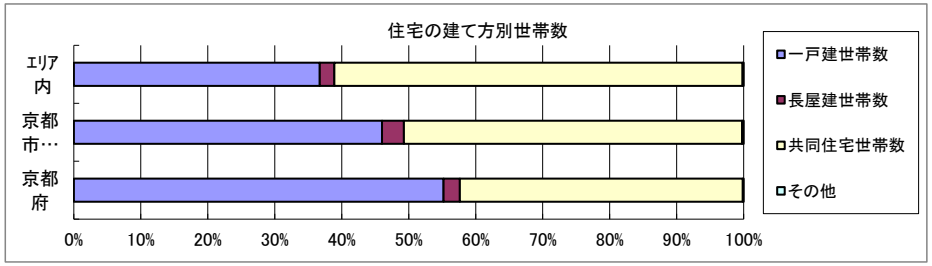

データ名		半径2km	半径3km	半径5km	京都市東山区	京都府
主世帯数		61,420	129,888	336,023	20,668	1,127,023
住宅形態	一戸建世帯数	17,938	43,400	123,351	9,510	622,125
	長屋建世帯数	1,250	2,705	7,325	675	27,434
	共同住宅世帯数	42,080	83,491	204,786	10,435	475,928
	1～2階建て	1,886	4,603	17,825	1,176	78,778
	3～5階建て	14,976	32,373	89,787	6,708	233,804
	6～10階建て	15,427	28,784	67,413	2,551	117,471
	11階建て以上	9,791	17,731	29,761	0	45,875
	その他	152	291	561	48	1,536

データ名		半径2km	半径3km	半径5km	京都市東山区	京都府
住宅に住む一般世帯		62,002	131,124	339,280	20,945	1,136,862
持ち家形態	持ち家世帯数	25,729	59,689	162,879	10,802	704,806
	民営の借家世帯数	31,825	62,648	155,269	9,241	341,610

平成27年国勢調査

経済センサス

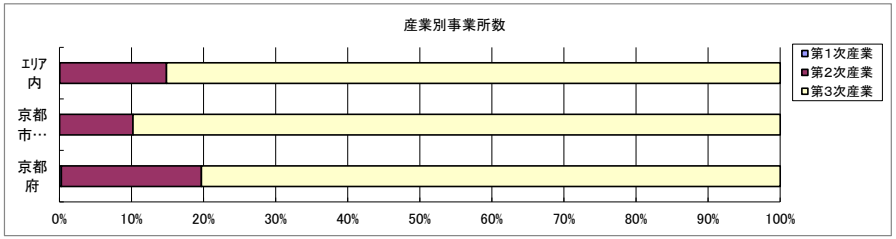

データ名		半径2km	半径3km	半径5km	京都市東山区	京都府
全産業事業所数 （S公務を除く）		14,142	23,214	43,072	4,192	113,774
	第1次産業	2	6	21	1	302
	第2次産業	1,157	2,596	6,376	427	22,104
	第3次産業	12,985	20,613	36,674	3,764	91,368

全産業従業者数 （S公務を除く）		169,423	258,789	478,485	31,034	1,137,370
	第1次産業	43	62	503	24	4,175
	第2次産業	9,736	22,759	69,386	3,051	233,466
	第3次産業	159,644	235,966	408,597	27,959	899,729

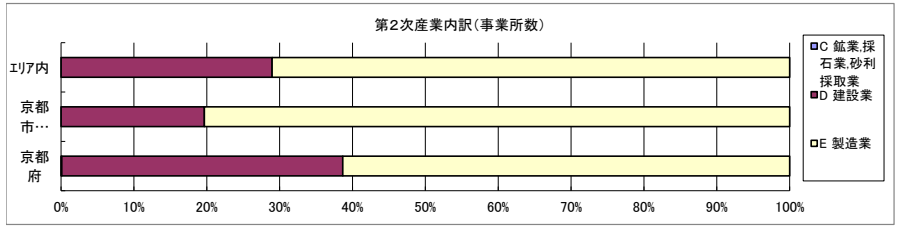

データ名		半径2km	半径3km	半径5km	京都市東山区	京都府
第2次産業内訳（事業所数）	C 鉱業,採石業,砂利採取業	0	0	0	0	23
	D 建設業	276	663	1,847	84	8,525
	E 製造業	881	1,933	4,529	343	13,556

第2次産業内訳（従業者数）	C 鉱業,採石業,砂利採取業	0	0	0	0	156
	D 建設業	2,237	5,503	15,336	380	50,409
	E 製造業	7,499	17,256	54,050	2,671	182,901

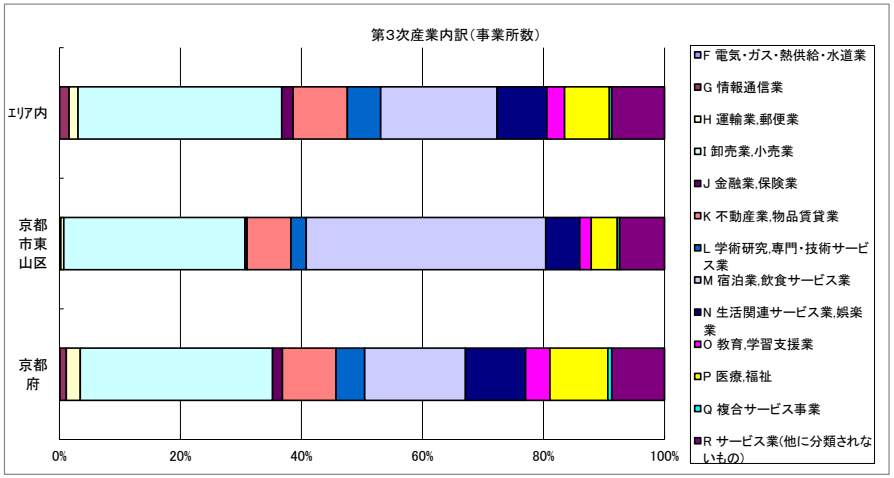

データ名		半径2km	半径3km	半径5km	京都市東山区	京都府
第3次産業内訳（事業所数）	F 電気・ガス・熱供給・水道業	6	8	11	0	71
	G 情報通信業	235	401	570	9	963
	H 運輸業,郵便業	104	200	548	18	2,110
	I 卸売業,小売業	4,551	7,170	12,341	1,126	29,033
	J 金融業,保険業	322	469	687	14	1,498
	K 不動産業,物品賃貸業	868	1,521	3,291	273	8,087
	L 学術研究,専門・技術サービス業	571	1,307	2,023	95	4,337
	M 宿泊業,飲食サービス業	3,373	4,501	7,053	1,490	15,200
	N 生活関連サービス業,娯楽業	922	1,484	3,023	212	9,097
	O 教育,学習支援業	325	521	1,072	71	3,664
	P 医療,福祉	643	1,208	2,711	162	8,740
	Q 複合サービス事業	40	75	145	15	594
	R サービス業(他に分類されないもの)	1,025	1,748	3,199	279	7,974

第3次産業内訳（従業者数）	F 電気・ガス・熱供給・水道業	330	657	788	0	2,026
	G 情報通信業	5,127	8,486	11,100	79	14,576
	H 運輸業,郵便業	4,135	6,789	18,874	214	55,419
	I 卸売業,小売業	45,114	66,615	115,604	5,690	247,308
	J 金融業,保険業	10,805	13,120	15,971	157	26,653
	K 不動産業,物品賃貸業	5,442	8,965	15,370	1,263	30,328
	L 学術研究,専門・技術サービス業	5,390	10,947	16,296	643	29,788
	M 宿泊業,飲食サービス業	36,470	46,674	65,774	10,261	125,617
	N 生活関連サービス業,娯楽業	6,490	9,627	16,819	1,086	46,064
	O 教育,学習支援業	7,053	9,872	30,915	2,672	66,259
	P 医療,福祉	8,676	20,164	51,408	3,649	163,193
	Q 複合サービス事業	686	889	2,102	198	8,349
	R サービス業(他に分類されないもの)	23,926	33,161	47,576	2,047	84,149

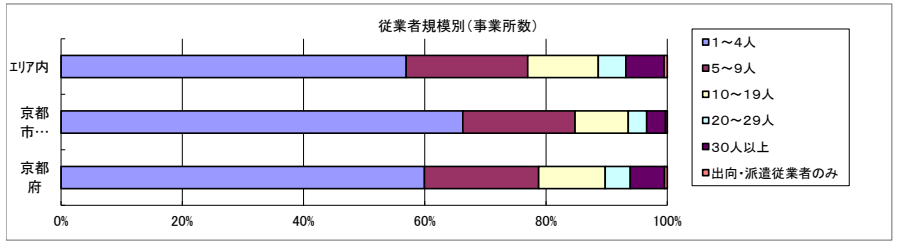

データ名		半径2km	半径3km	半径5km	京都市東山区	京都府
従業者規模別（事業所数）	1～4人	7,383	12,866	24,522	2,778	68,208
	5～9人	3,097	4,849	8,631	776	21,434
	10～19人	1,823	2,777	5,018	368	12,491
	20～29人	730	1,061	1,952	128	4,694
	30人以上	1,004	1,518	2,720	130	6,434
	出向・派遣従業者のみ	106	144	228	12	513

データ名		半径2km	半径3km	半径5km	京都市東山区	京都府
従業者規模別（従業者数）	1～4人	16,867	28,968	54,048	5,951	145,270
	5～9人	20,318	31,722	56,480	5,004	140,435
	10～19人	24,689	37,443	67,753	4,821	168,480
	20～29人	17,345	25,211	46,352	3,008	111,469
	30人以上	90,203	135,446	253,853	12,250	571,716

平成28年経済センサス－活動調査

人口増減

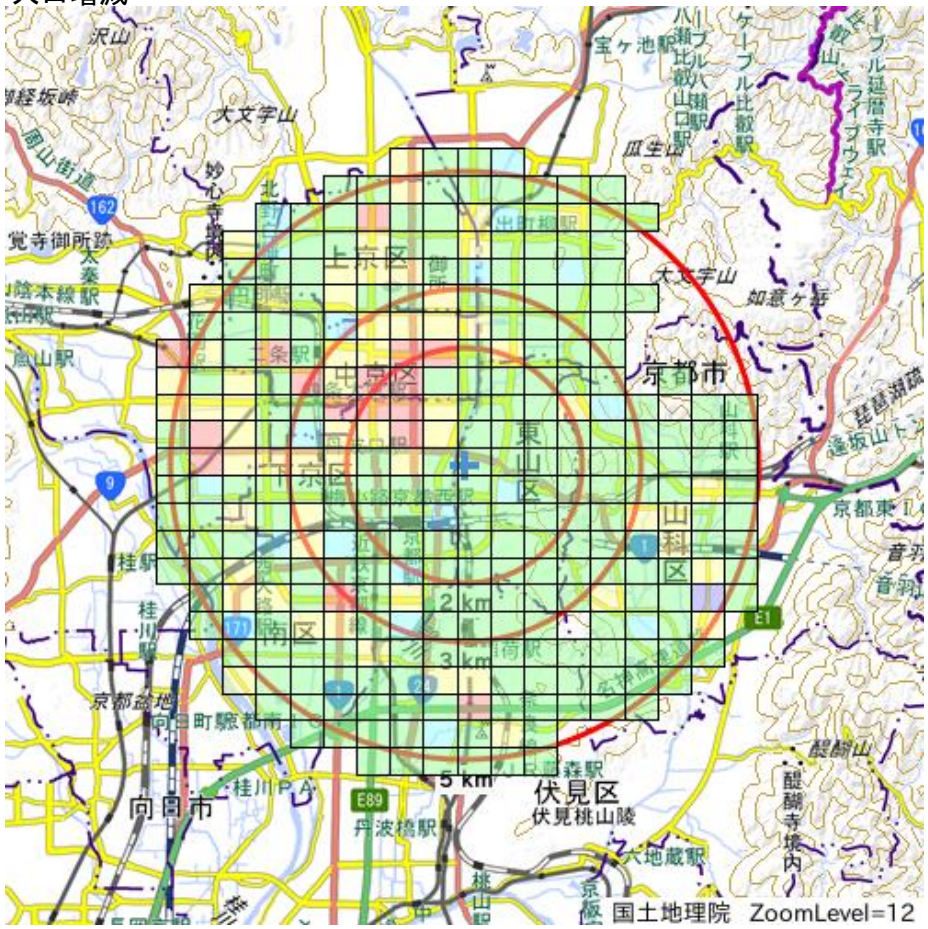

H27-H22人口増減
- -736以上～-453未満
- -453以上～-170未満
- -170以上～ 113未満
- 113以上～ 396未満
- 396以上

世帯数増減

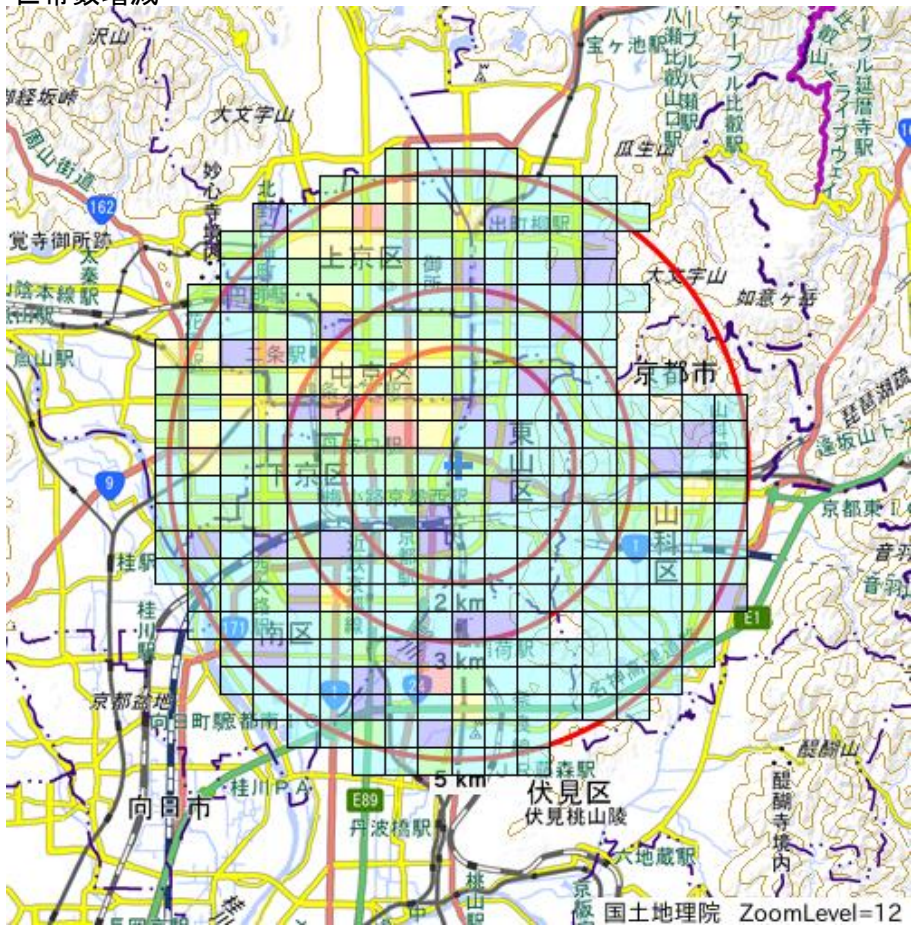

H27-H22世帯数増減
- -148以上～ -31未満
- -31以上～ 86未満
- 86以上～ 203未満
- 203以上～ 320未満
- 320以上

男増減

女増減

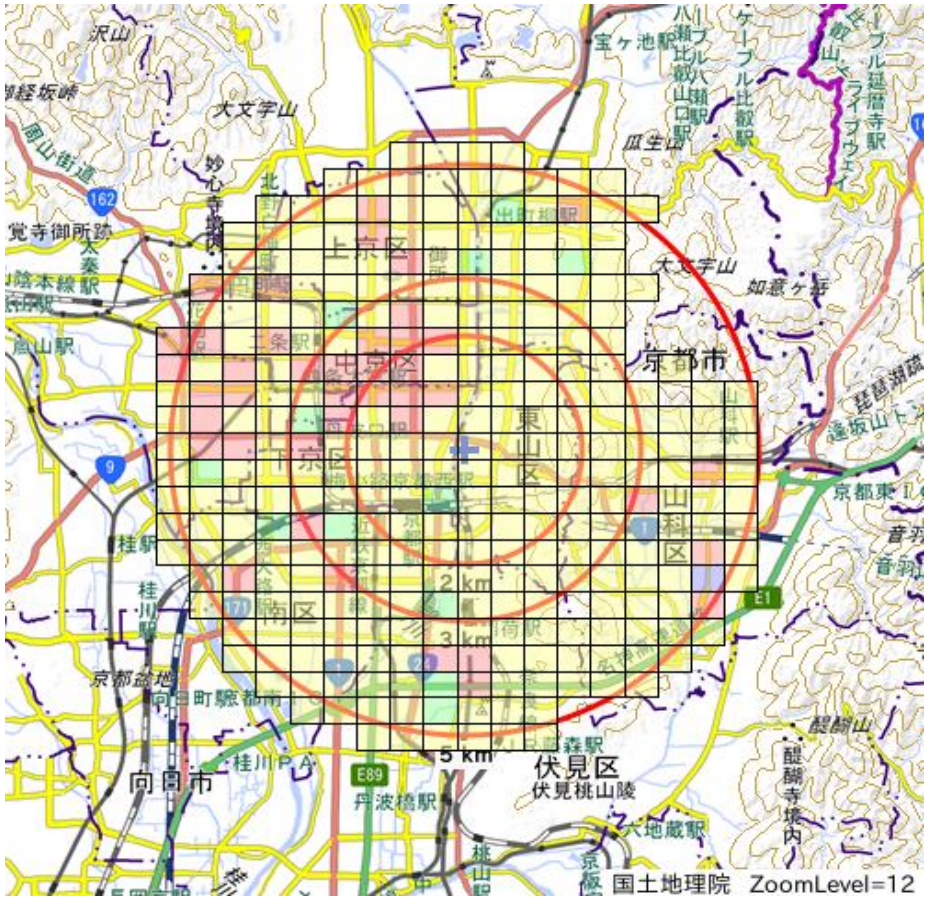

H27-H22男増減

- -663以上 ～ -473未満
- -473以上 ～ -283未満
- -283以上 ～ -93未満
- -93以上 ～ 97未満
- 97以上

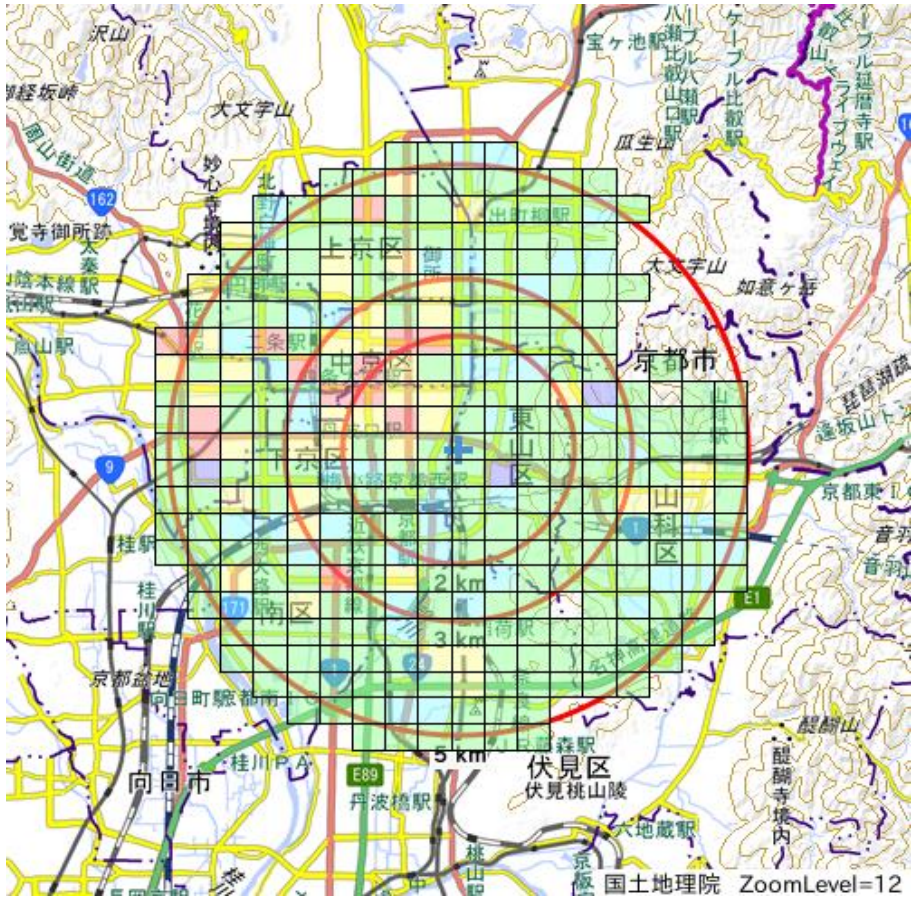

H27-H22女増減

- -348以上 ～ -200未満
- -200以上 ～ -52未満
- -52以上 ～ 96未満
- 96以上 ～ 244未満
- 244以上