

基本分析

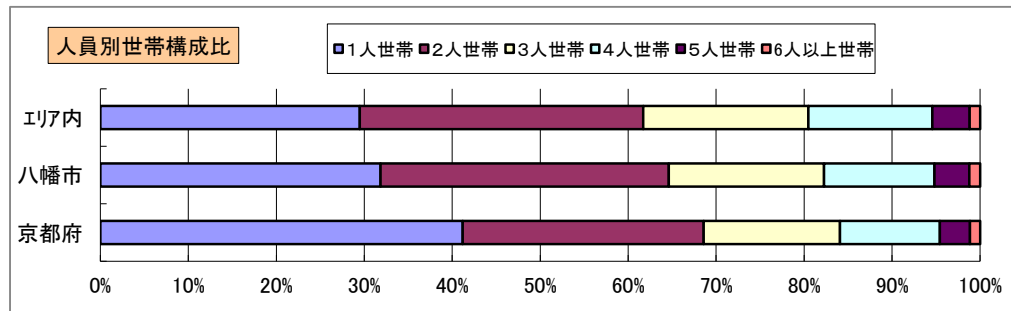
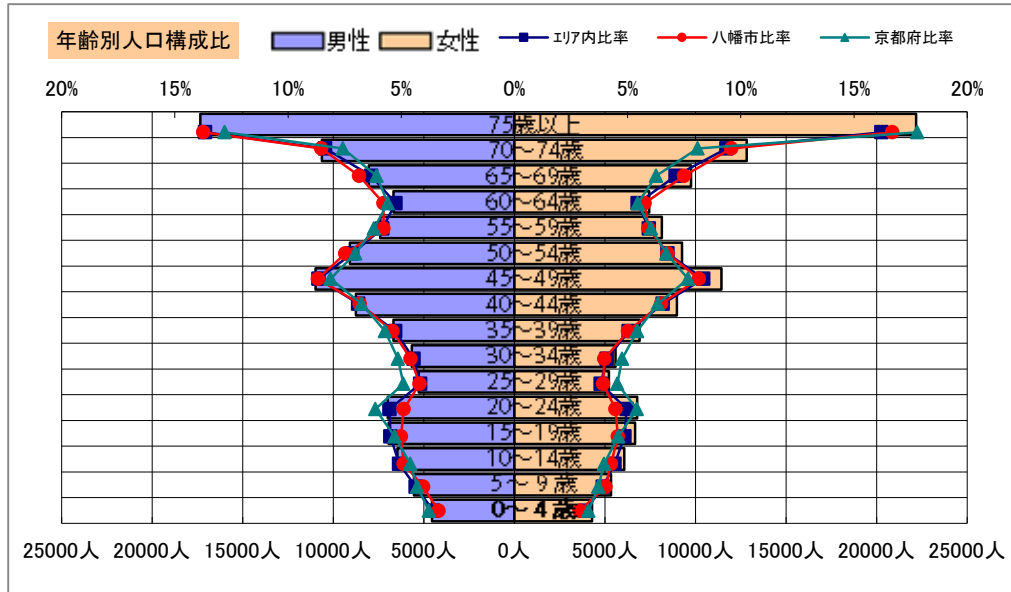
調査地点 京都府八幡市岩田(有都)南浅地 エリア範囲 半径2km 半径3km 半径5km

データ名	人口				
	半径2km	半径3km	半径5km	八幡市	京都府
人口総数	11,867	61,369	270,331	70,433	2,578,087
男人口	5,595	29,367	130,491	34,030	1,231,468
女人口	6,272	32,003	139,841	36,403	1,346,619

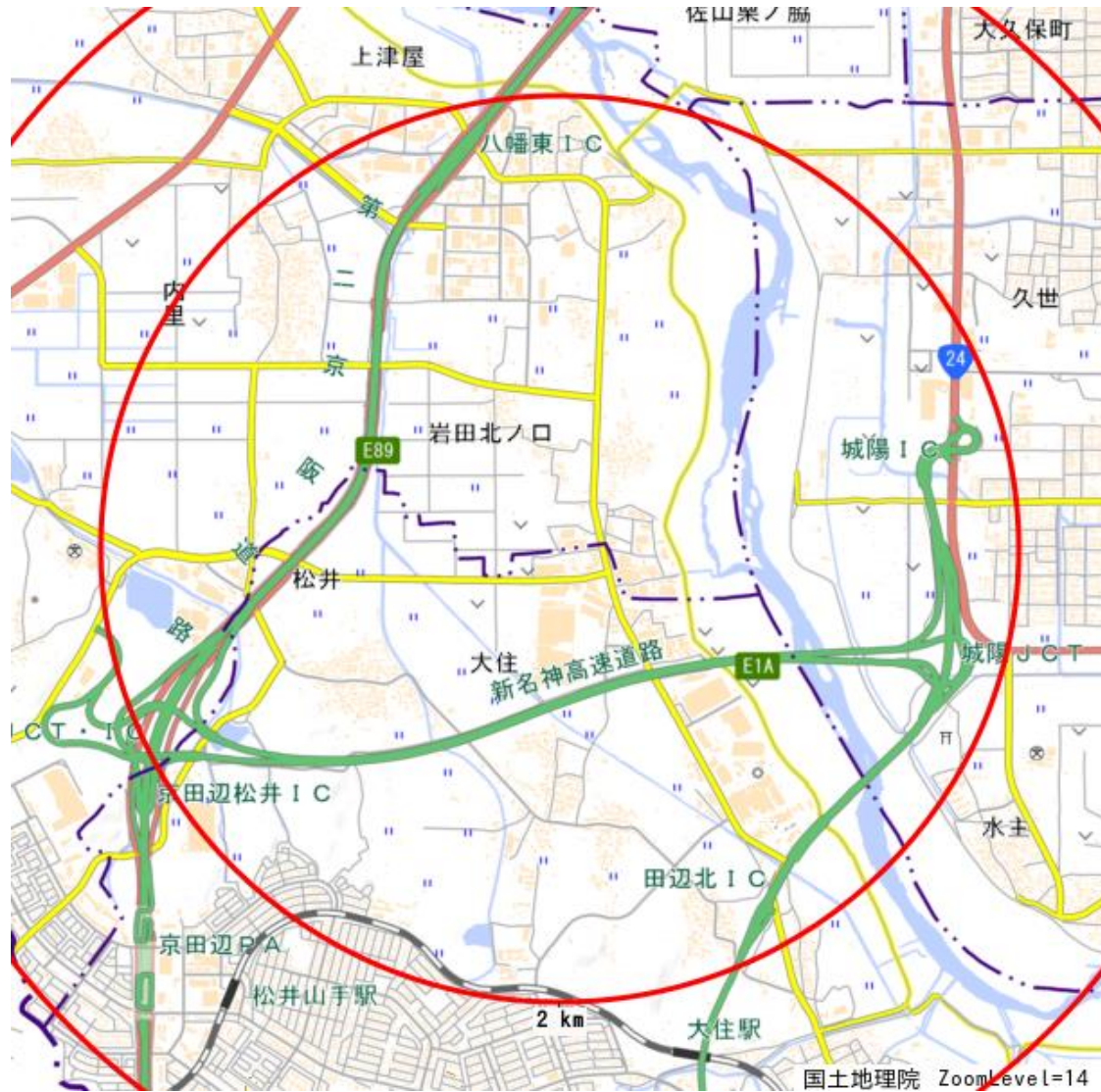
75歳以上	2,383	9,509	39,527	10,677	384,663
70-74	1,184	5,693	23,444	6,349	195,786
65-69	939	4,145	17,781	5,028	154,044
60-64	738	3,144	14,123	4,034	137,580
55-59	695	3,429	15,540	4,097	152,683
50-54	759	4,304	18,349	4,972	171,244
45-49	886	5,491	22,408	5,878	196,687
40-44	630	4,146	17,724	4,652	163,121
35-39	538	3,000	13,596	3,636	138,716
30-34	434	2,239	11,246	2,986	123,208
25-29	432	2,027	10,500	2,830	117,557
20-24	471	2,723	13,781	3,270	143,678
15-19	475	3,205	13,608	3,346	122,742
10-14	488	3,195	12,527	3,197	106,370
5-9	384	2,645	10,884	2,817	99,422
0-4	320	1,943	8,830	2,174	87,673

年少人口(0歳~14歳)	1,193	7,782	32,240	8,188	293,465
生産年齢人口(15歳~64歳)	6,058	33,706	150,875	39,701	1,467,216
老年人口(65歳以上)	4,506	19,347	80,753	22,054	734,493
15歳以上就業者数	5,163	26,107	114,313	28,917	1,086,427
後期高齢者数(75歳以上)	2,383	9,509	39,527	10,677	384,663

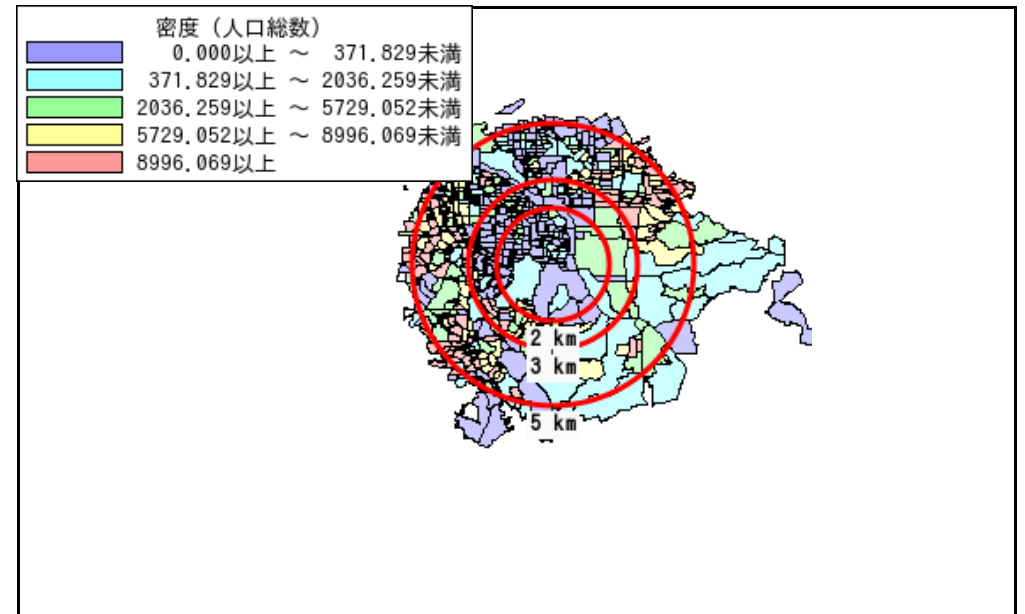
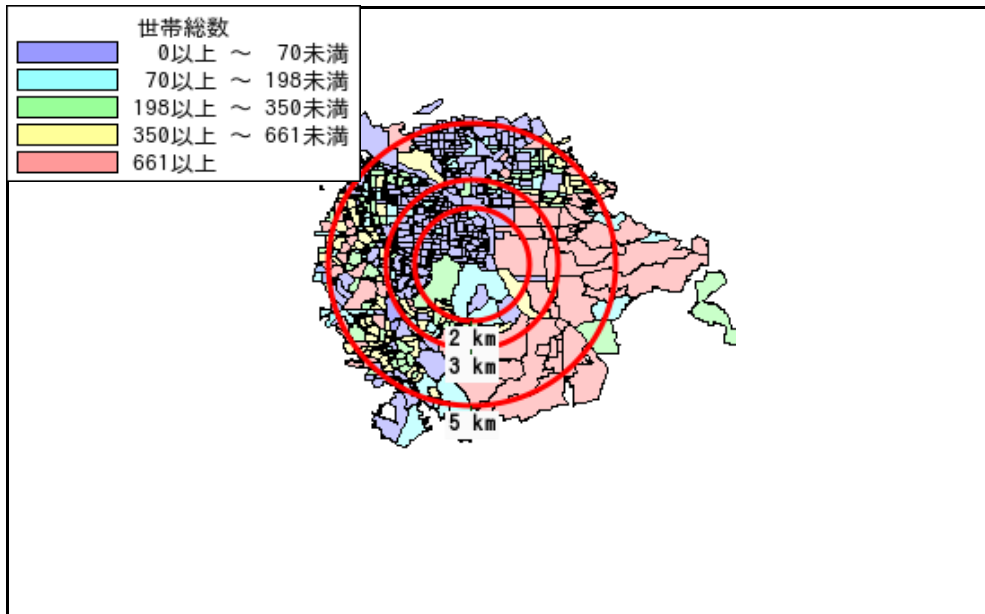

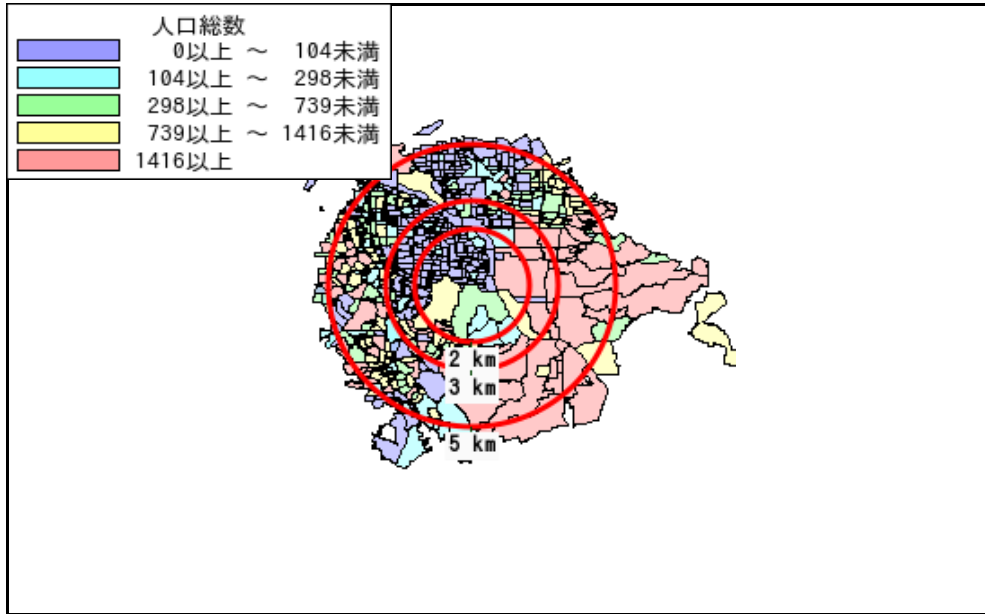
データ名	世帯数				
	半径2km	半径3km	半径5km	八幡市	京都府
一般世帯総数	4,716	24,355	113,031	30,528	1,188,903
単身世帯	1,122	5,646	33,335	9,720	489,815
2人以上世帯	3,594	18,709	79,696	20,808	699,088
核家族世帯	3,126	17,065	72,396	19,037	622,055
夫婦のみの世帯	1,281	6,376	26,678	7,215	229,823
夫婦と子供から成る世帯	1,382	8,124	34,196	8,445	286,412
6歳未満世帯員のいる世帯	301	1,854	8,282	2,061	81,731
65歳以上世帯員のいる世帯	2,769	12,115	51,307	14,348	478,651
持ち家世帯	4,027	19,518	81,400	20,453	727,692
民営借家世帯	428	2,666	17,771	4,100	357,475



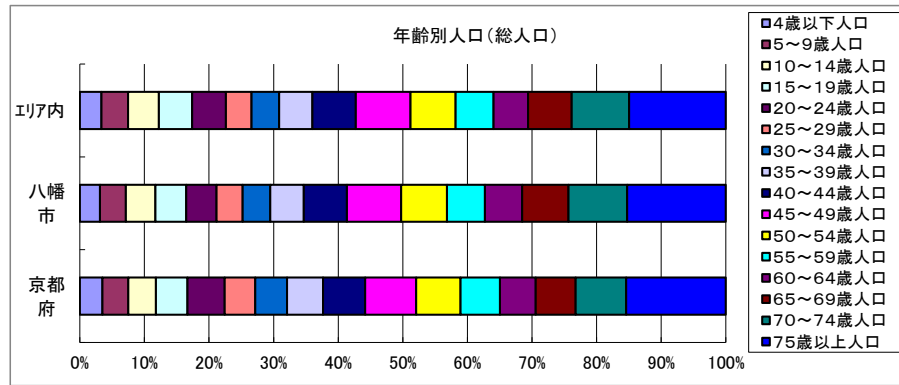
周辺地図



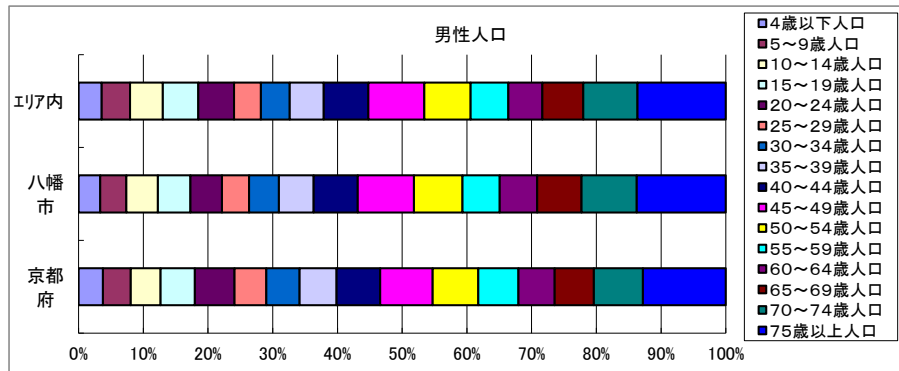
かかる小地域



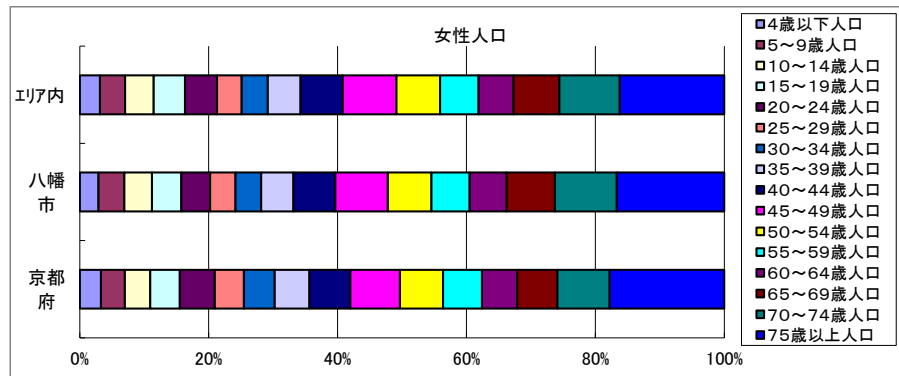
年齢別人口



データ名	半径2km	半径3km	半径5km	八幡市	京都府	
総人口	11,867	61,369	270,331	70,433	2,578,087	
年齢別人口(総人口)	4歳以下人口	320	1,943	8,830	2,174	87,673
	5～9歳人口	384	2,645	10,884	2,817	99,422
	10～14歳人口	488	3,195	12,527	3,197	106,370
	15～19歳人口	475	3,205	13,608	3,346	122,742
	20～24歳人口	471	2,723	13,781	3,270	143,678
	25～29歳人口	432	2,027	10,500	2,830	117,557
	30～34歳人口	434	2,239	11,246	2,986	123,208
	35～39歳人口	538	3,000	13,596	3,636	138,716
	40～44歳人口	630	4,146	17,724	4,652	163,121
	45～49歳人口	886	5,491	22,408	5,878	196,687
	50～54歳人口	759	4,304	18,349	4,972	171,244
	55～59歳人口	695	3,429	15,540	4,097	152,683
	60～64歳人口	738	3,144	14,123	4,034	137,580
	65～69歳人口	939	4,145	17,781	5,028	154,044
	70～74歳人口	1,184	5,693	23,444	6,349	195,786
75歳以上人口	2,383	9,509	39,527	10,677	384,663	

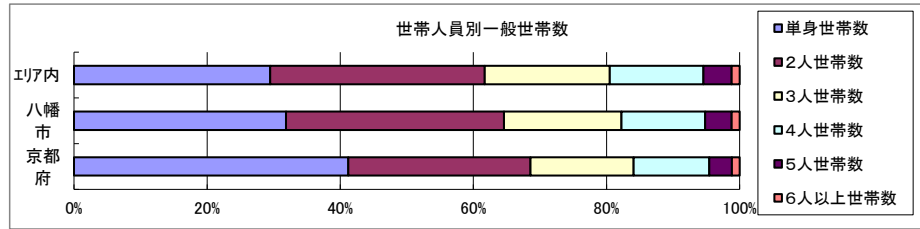


データ名	半径2km	半径3km	半径5km	八幡市	京都府	
男性総人口	5,595	29,367	130,491	34,030	1,231,468	
年齢別人口(男性人口)	4歳以下人口	163	1,003	4,550	1,133	44,921
	5～9歳人口	191	1,351	5,546	1,361	50,989
	10～14歳人口	251	1,645	6,462	1,653	54,601
	15～19歳人口	222	1,576	6,949	1,693	62,816
	20～24歳人口	234	1,367	7,000	1,655	72,975
	25～29歳人口	217	988	5,277	1,413	58,228
	30～34歳人口	241	1,128	5,657	1,551	61,072
	35～39歳人口	254	1,410	6,678	1,819	67,929
	40～44歳人口	296	1,974	8,754	2,308	80,204
	45～49歳人口	446	2,672	10,983	2,935	96,445
	50～54歳人口	368	2,114	9,092	2,526	83,620
	55～59歳人口	316	1,647	7,404	1,954	73,770
	60～64歳人口	346	1,461	6,676	1,955	66,427
	65～69歳人口	430	1,849	8,034	2,318	72,290
	70～74歳人口	541	2,587	10,625	2,884	89,958
75歳以上人口	1,011	4,267	17,348	4,646	152,103	



データ名	半径2km	半径3km	半径5km	八幡市	京都府	
女性総人口	6,272	32,003	139,841	36,403	1,346,619	
年齢別人口(女性人口)	4歳以下人口	157	939	4,280	1,041	42,752
	5～9歳人口	193	1,294	5,338	1,456	48,433
	10～14歳人口	238	1,549	6,064	1,544	51,769
	15～19歳人口	253	1,629	6,659	1,653	59,926
	20～24歳人口	236	1,356	6,782	1,615	70,703
	25～29歳人口	215	1,038	5,223	1,417	59,329
	30～34歳人口	193	1,111	5,589	1,435	62,136
	35～39歳人口	284	1,590	6,918	1,817	70,787
	40～44歳人口	334	2,172	8,969	2,344	82,917
	45～49歳人口	440	2,819	11,424	2,943	100,242
	50～54歳人口	391	2,190	9,258	2,446	87,624
	55～59歳人口	379	1,781	8,137	2,143	78,913
	60～64歳人口	393	1,682	7,447	2,079	71,153
	65～69歳人口	509	2,296	9,747	2,710	81,754
	70～74歳人口	643	3,106	12,819	3,465	105,828
75歳以上人口	1,372	5,243	22,180	6,031	232,560	

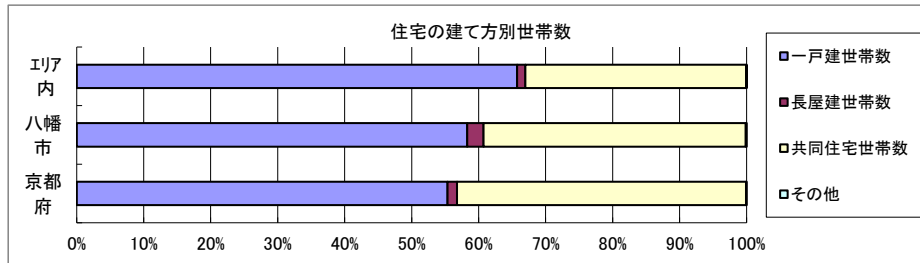
世帯数



データ名	半径2km	半径3km	半径5km	八幡市	京都府	
一般世帯総数	4,716	24,355	113,031	30,528	1,188,903	
世帯人員別	単身世帯数	1,122	5,646	33,335	9,720	489,815
	2人世帯数	1,663	8,392	36,422	10,004	325,667
	3人世帯数	985	4,994	21,217	5,389	183,958
	4人世帯数	609	3,796	15,908	3,837	135,022
	5人世帯数	223	1,172	4,794	1,207	40,807
	6人以上世帯数	114	355	1,355	371	13,634

親族のみの世帯	3,561	18,533	77,965	20,541	685,307
核家族世帯	3,126	17,065	72,396	19,037	622,055
その他の親族世帯	436	1,467	5,569	1,504	63,252

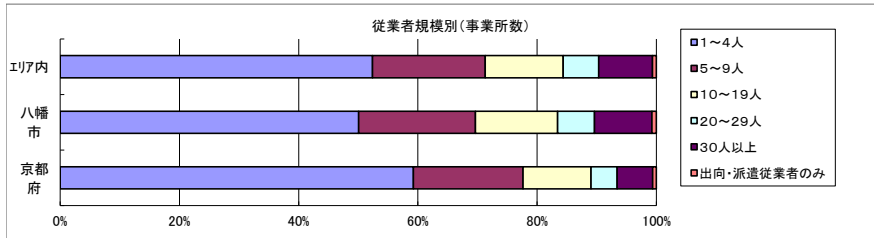
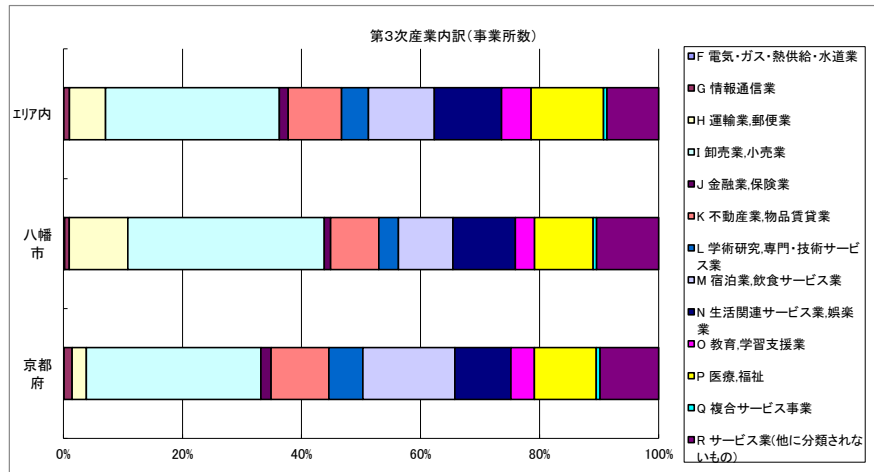
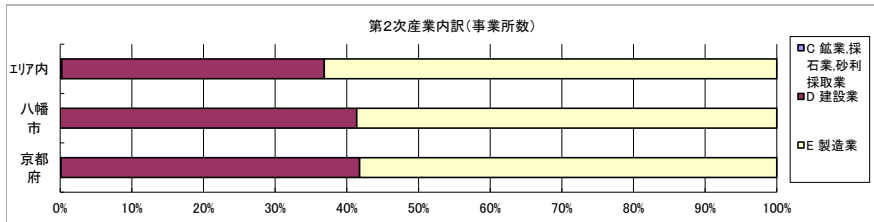
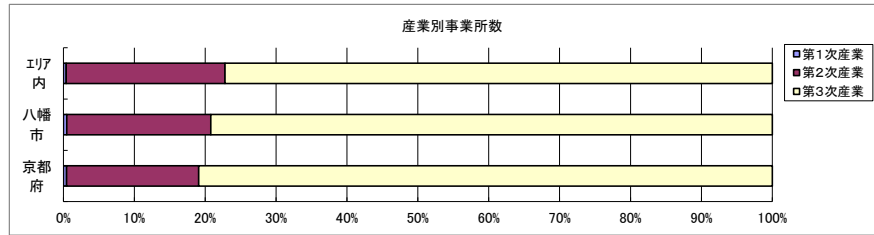
6歳未満世帯員のいる世帯	301	1,854	8,282	2,061	81,731
18歳未満世帯員のいる世帯	855	5,683	23,428	5,900	211,548
65歳以上世帯員のいる世帯	2,769	12,115	51,307	14,348	478,651



データ名	半径2km	半径3km	半径5km	八幡市	京都府	
主世帯数	4,639	23,919	110,827	29,727	1,165,094	
住宅形態	一戸建世帯数	4,033	17,445	72,851	17,332	644,783
	長屋建世帯数	62	572	1,381	722	16,709
	共同住宅世帯数	530	5,877	36,524	11,630	502,696
	1～2階建て	231	1,038	5,761	1,923	80,510
	3～5階建て	212	2,626	22,888	8,103	247,149
	6～10階建て	0	499	4,561	708	125,889
	11階建て以上	87	1,713	3,313	896	49,148
	その他	14	25	70	43	906

データ名	半径2km	半径3km	半径5km	八幡市	京都府	
住宅に住む一般世帯	4,684	24,127	112,128	30,211	1,176,644	
持ち家形態	持ち家世帯数	4,027	19,518	81,400	20,453	727,692
	民営の借家世帯数	428	2,666	17,771	4,100	357,475

経済センサス



データ名	半径2km	半径3km	半径5km	八幡市	京都府
全産業事業所数 (S公務を除く)	715	2,286	7,921	1,915	110,564
第1次産業	5	10	31	9	500
第2次産業	232	580	1,774	389	20,603
第3次産業	477	1,696	6,117	1,517	89,461

データ名	半径2km	半径3km	半径5km	八幡市	京都府
全産業従業者数 (S公務を除く)	11,110	32,842	102,832	25,132	1,148,970
第1次産業	114	223	572	160	6,251
第2次産業	5,214	11,534	32,266	6,203	233,126
第3次産業	5,783	21,084	69,994	18,769	909,593

データ名	半径2km	半径3km	半径5km	八幡市	京都府
第2次産業内訳 (事業所数)					
C 鉱業、採石業、砂利採取業	0	1	4	0	23
D 建設業	59	181	650	161	8,588
E 製造業	173	398	1,120	228	11,992

データ名	半径2km	半径3km	半径5km	八幡市	京都府
第2次産業内訳 (従業者数)					
C 鉱業、採石業、砂利採取業	2	6	28	0	157
D 建設業	403	1,059	3,961	951	52,159
E 製造業	4,809	10,469	28,277	5,252	180,810

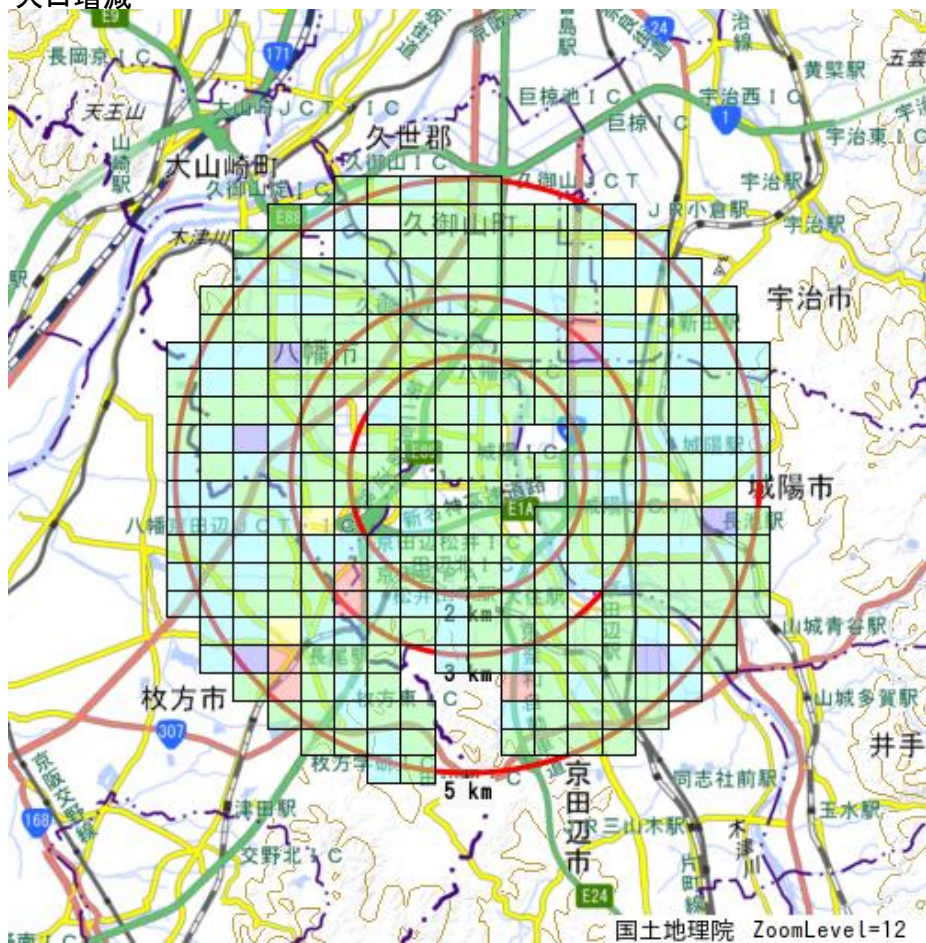
データ名	半径2km	半径3km	半径5km	八幡市	京都府
第3次産業内訳 (事業所数)					
F 電気・ガス・熱供給・水道業	0	2	4	3	90
G 情報通信業	3	16	58	12	1,223
H 運輸業、郵便業	87	166	370	149	2,142
I 卸売業、小売業	115	483	1,786	501	26,212
J 金融業、保険業	4	26	92	16	1,541
K 不動産業、物品賃貸業	48	138	548	123	8,694
L 学術研究、専門・技術サービス業	17	65	277	50	5,094
M 宿泊業、飲食サービス業	27	174	676	139	13,840
N 生活関連サービス業、娯楽業	35	160	691	159	8,422
O 教育、学習支援業	19	93	305	49	3,516
P 医療、福祉	36	186	744	149	9,299
Q 複合サービス事業	3	9	35	9	581
R サービス業(他に分類されないもの)	83	178	531	158	8,807

データ名	半径2km	半径3km	半径5km	八幡市	京都府
第3次産業内訳 (従業者数)					
F 電気・ガス・熱供給・水道業	0	13	58	77	2,287
G 情報通信業	103	216	457	29	19,435
H 運輸業、郵便業	2,843	5,482	11,403	4,954	57,340
I 卸売業、小売業	936	5,733	19,206	5,574	239,889
J 金融業、保険業	49	266	1,030	152	26,772
K 不動産業、物品賃貸業	138	336	1,673	445	32,654
L 学術研究、専門・技術サービス業	70	237	1,111	161	35,674
M 宿泊業、飲食サービス業	190	2,229	6,641	1,677	115,266
N 生活関連サービス業、娯楽業	175	881	4,197	797	41,805
O 教育、学習支援業	100	682	3,114	486	67,199
P 医療、福祉	498	3,331	14,888	2,952	176,055
Q 複合サービス事業	36	120	706	236	7,399
R サービス業(他に分類されないもの)	645	1,558	5,510	1,229	87,818

データ名	半径2km	半径3km	半径5km	八幡市	京都府
従業者規模別 (事業所数)					
1~4人	327	1,115	4,149	959	65,517
5~9人	143	437	1,498	375	20,315
10~19人	105	333	1,035	264	12,802
20~29人	46	150	472	118	4,873
30人以上	89	235	715	185	6,582
出向・派遣従業者のみ	5	16	52	14	675

データ名	半径2km	半径3km	半径5km	八幡市	京都府
従業者規模別 (従業者数)					
1~4人	682	2,357	8,683	2,006	136,955
5~9人	933	2,874	9,877	2,466	133,296
10~19人	1,424	4,523	13,932	3,565	170,676
20~29人	1,095	3,576	11,311	2,777	115,751
30人以上	6,976	19,512	59,209	14,318	592,292

人口増減



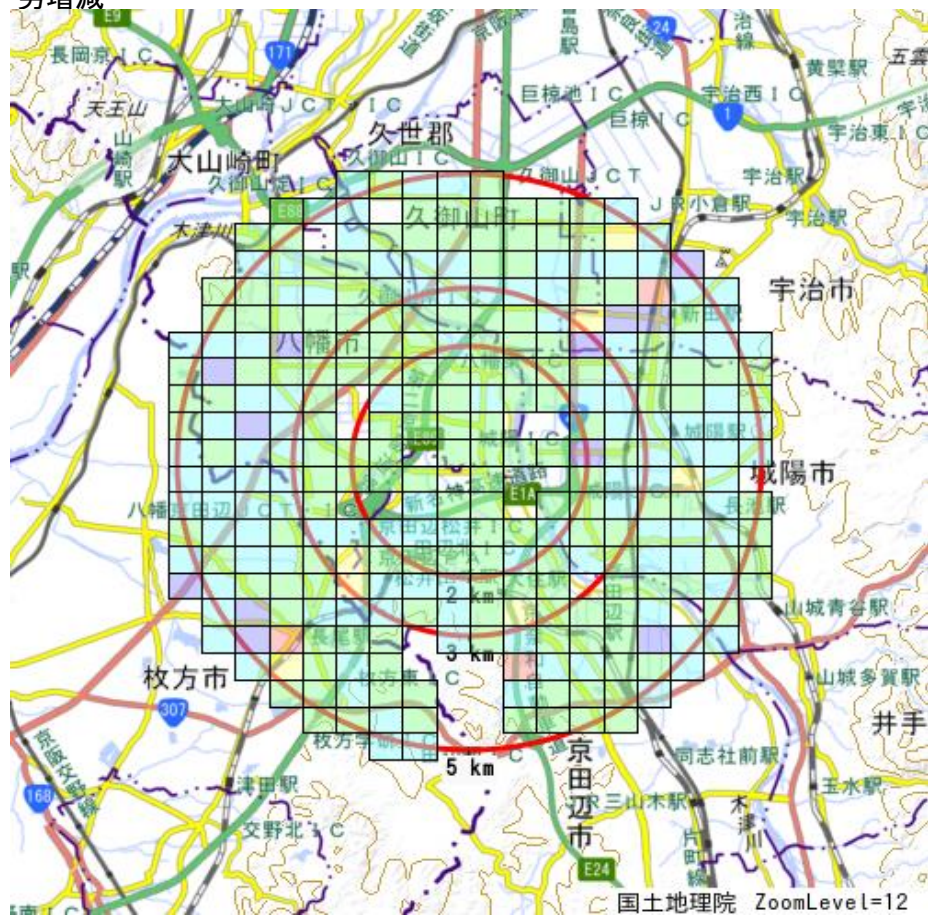
R02-H27人口増減	
Dark Blue	-370以上 ~ -203未満
Light Blue	-203以上 ~ -36未満
Green	-36以上 ~ 131未満
Yellow	131以上 ~ 298未満
Red	298以上

世帯数増減



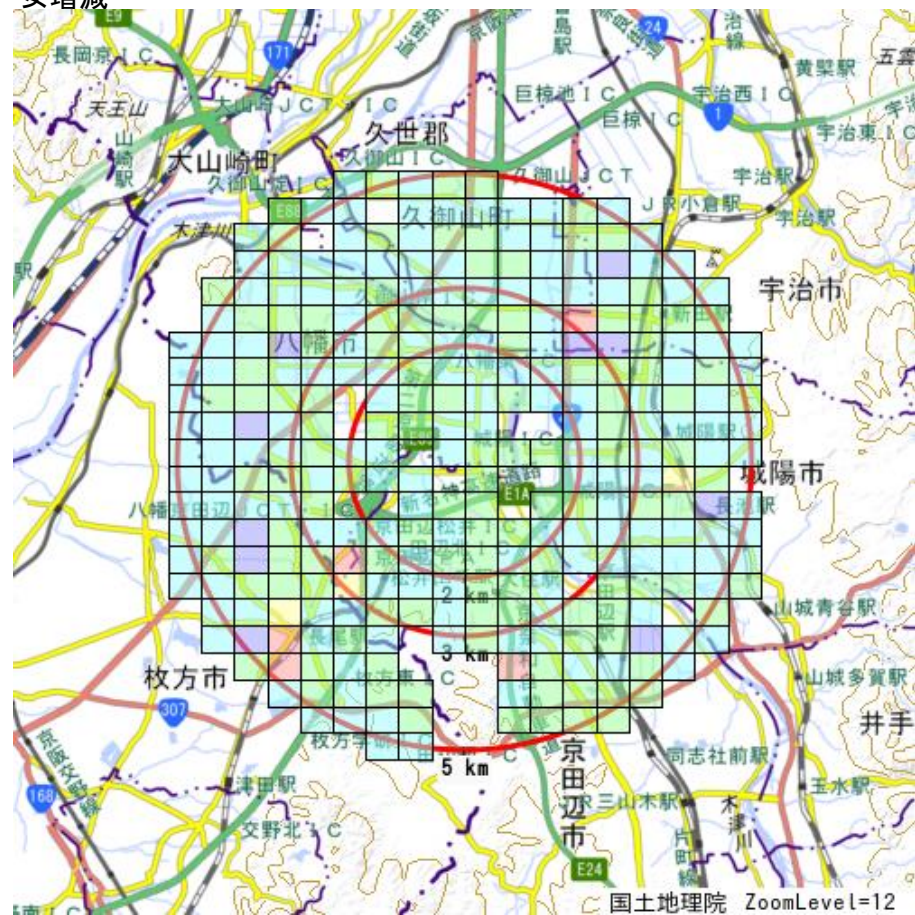
R02-H27世帯数増減	
Dark Blue	-80以上 ~ -20未満
Light Blue	-20以上 ~ 40未満
Green	40以上 ~ 100未満
Yellow	100以上 ~ 160未満
Red	160以上

男増減



R02-H27男増減	
Blue	-192以上 ~ -102未満
Cyan	-102以上 ~ -12未満
Green	-12以上 ~ 78未満
Yellow	78以上 ~ 168未満
Red	168以上

女増減



R02-H27女増減	
Blue	-178以上 ~ -91未満
Cyan	-91以上 ~ -4未満
Green	-4以上 ~ 83未満
Yellow	83以上 ~ 170未満
Red	170以上