

基本分析

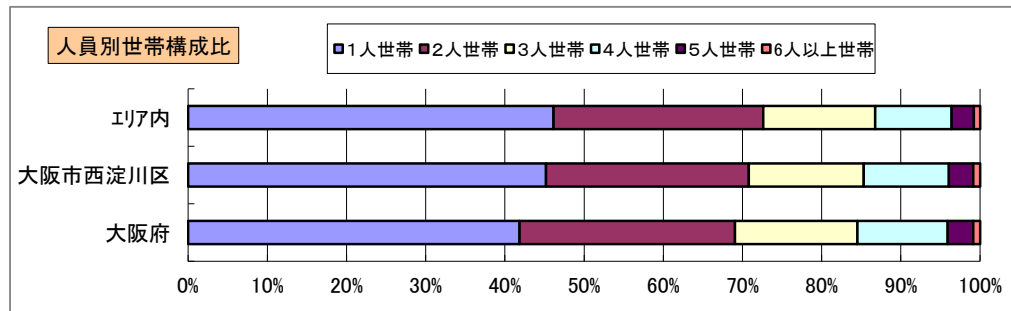
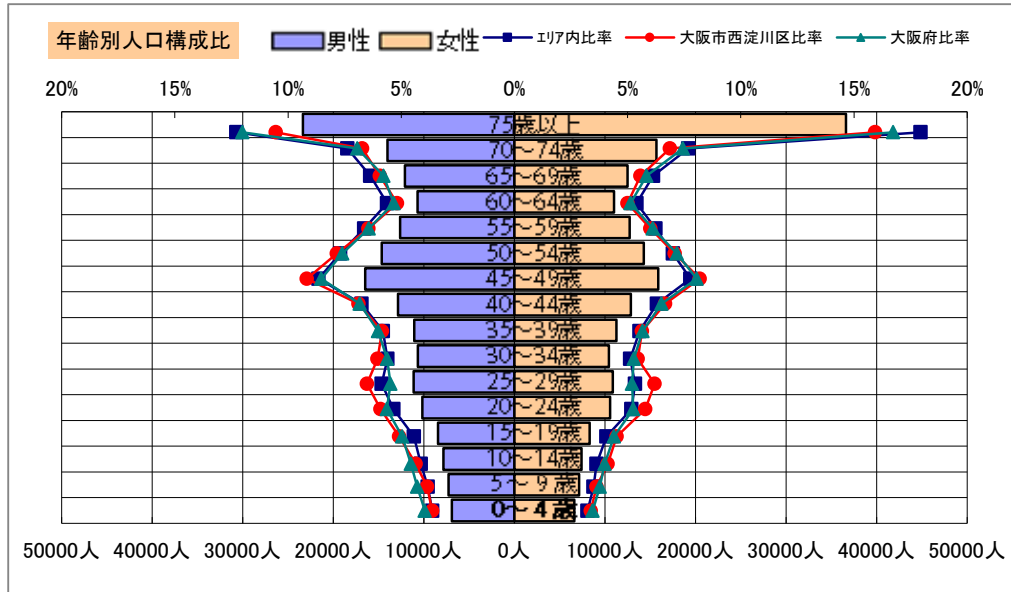
調査地点 大阪府大阪市西淀川区中島二丁目 エリア範囲 半径2km 半径3km 半径5km

データ名	人口				
	半径2km	半径3km	半径5km	大阪市西淀川区	大阪府
人口総数	9,197	56,855	418,305	95,864	8,837,685
男人口	4,640	28,251	203,355	47,067	4,235,956
女人口	4,557	28,604	214,950	48,797	4,601,729

75歳以上	1,127	8,262	59,981	12,562	1,243,742
70-74	618	4,118	29,698	6,432	618,732
65-69	519	3,435	24,613	5,435	499,249
60-64	473	2,953	21,713	4,810	448,981
55-59	503	3,493	25,329	5,879	538,085
50-54	579	3,938	28,932	7,050	633,679
45-49	733	4,309	32,333	8,198	711,919
40-44	656	3,212	25,718	6,393	572,362
35-39	552	2,808	22,336	5,426	501,482
30-34	485	2,682	21,103	5,424	467,024
25-29	431	2,825	22,013	6,001	457,956
20-24	391	2,818	20,718	5,524	467,195
15-19	385	2,185	16,757	4,534	400,821
10-14	494	2,023	15,277	4,006	366,145
5-9	441	1,804	14,404	3,529	345,940
0-4	358	1,736	13,500	3,307	317,414

年少人口(0歳~14歳)	1,293	5,563	43,181	10,842	1,029,499
生産年齢人口(15歳~64歳)	5,188	31,224	236,954	59,239	5,199,504
老年人口(65歳以上)	2,264	15,815	114,292	24,429	2,361,723
15歳以上就業者数	3,469	22,030	168,851	39,236	3,635,394
後期高齢者数(75歳以上)	1,127	8,262	59,981	12,562	1,243,742


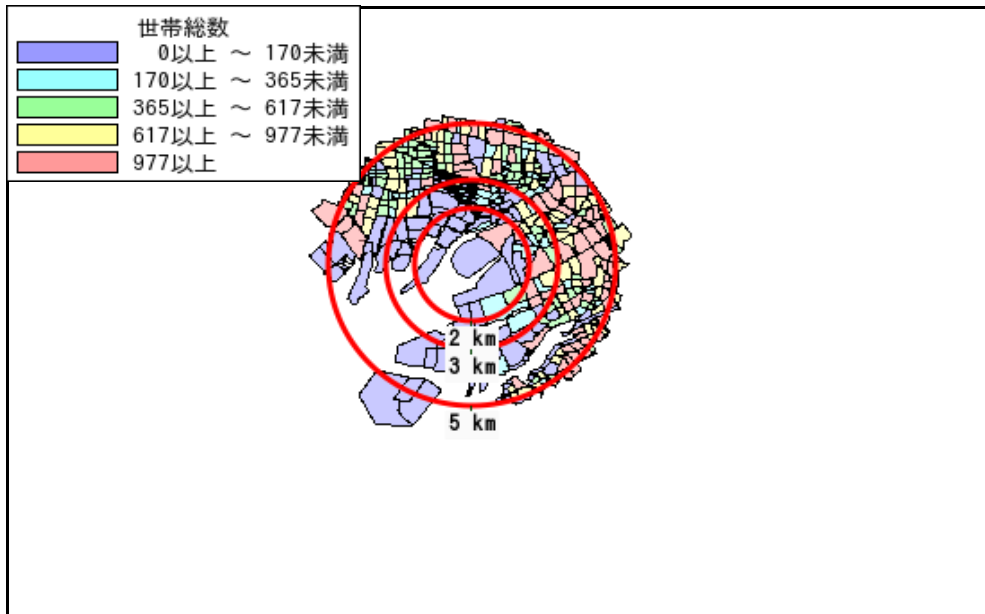
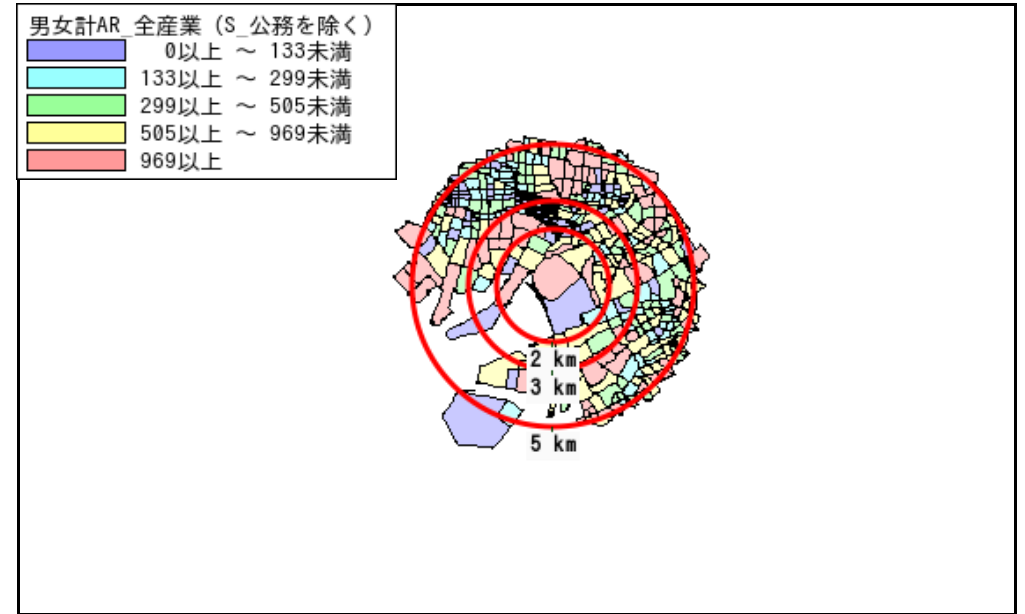
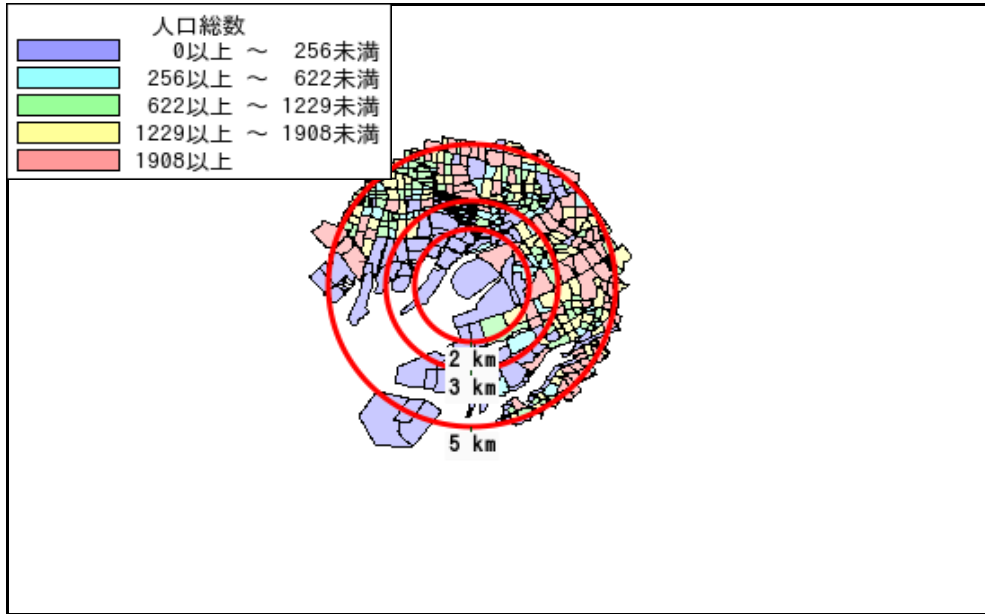
データ名	世帯数				
	半径2km	半径3km	半径5km	大阪市西淀川区	大阪府
一般世帯総数	4,175	28,182	206,336	46,221	4,126,995
単身世帯	1,732	13,524	95,184	20,884	1,727,107
2人以上世帯	2,443	14,658	111,152	25,337	2,399,888
核家族世帯	2,198	12,965	99,084	23,102	2,192,989
夫婦のみの世帯	729	4,673	35,334	7,854	774,121
夫婦と子供から成る世帯	1,086	5,507	43,569	10,863	1,020,391
6歳未満世帯員のいる世帯	333	1,593	12,599	3,040	296,413
65歳以上世帯員のいる世帯	1,535	10,685	78,627	16,732	1,568,487
持ち家世帯	2,380	13,923	102,171	24,460	2,249,351
民営借家世帯	642	8,260	66,491	15,599	1,371,914



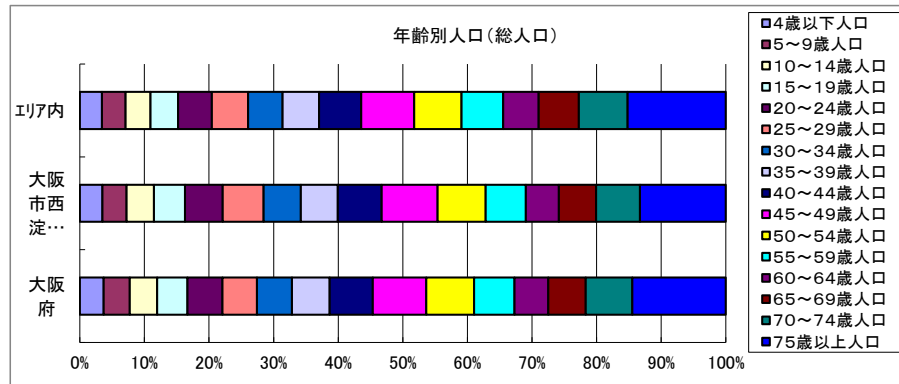
周辺地図



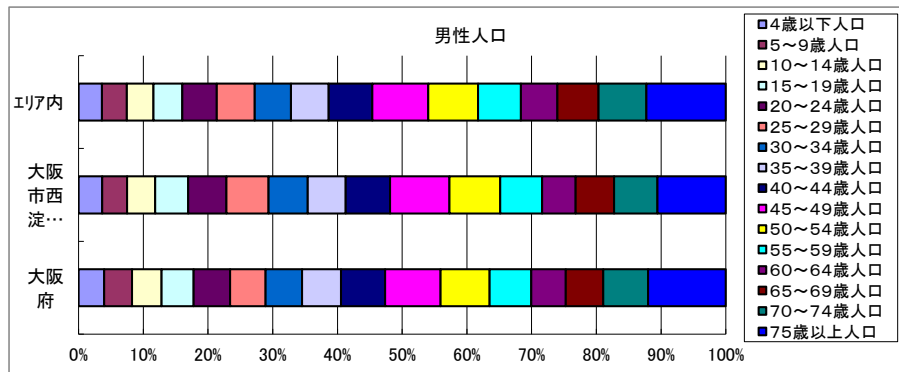
かかる小地域



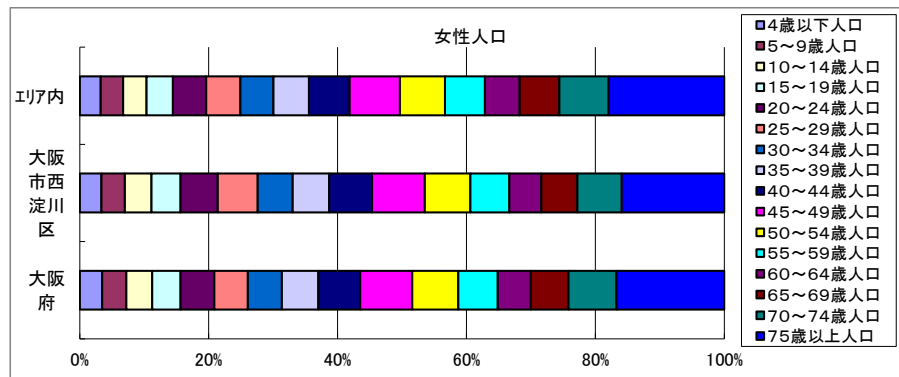
年齢別人口



データ名	半径2km	半径3km	半径5km	大阪市西淀川区	大阪府
総人口	9,197	56,855	418,305	95,864	8,837,685
4歳以下人口	358	1,736	13,500	3,307	317,414
5～9歳人口	441	1,804	14,404	3,529	345,940
10～14歳人口	494	2,023	15,277	4,006	366,145
15～19歳人口	385	2,185	16,757	4,534	400,821
20～24歳人口	391	2,818	20,718	5,524	467,195
25～29歳人口	431	2,825	22,013	6,001	457,956
30～34歳人口	485	2,682	21,103	5,424	467,024
35～39歳人口	552	2,808	22,336	5,426	501,482
40～44歳人口	656	3,212	25,718	6,393	572,362
45～49歳人口	733	4,309	32,333	8,198	711,919
50～54歳人口	579	3,938	28,932	7,050	633,679
55～59歳人口	503	3,493	25,329	5,879	538,085
60～64歳人口	473	2,953	21,713	4,810	448,981
65～69歳人口	519	3,435	24,613	5,435	499,249
70～74歳人口	618	4,118	29,698	6,432	618,732
75歳以上人口	1,127	8,262	59,981	12,562	1,243,742

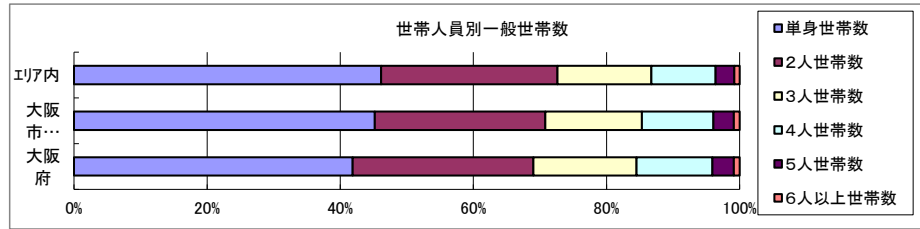


データ名	半径2km	半径3km	半径5km	大阪市西淀川区	大阪府
男性総人口	4,640	28,251	203,355	47,067	4,235,956
4歳以下人口	180	872	6,902	1,682	162,354
5～9歳人口	207	903	7,270	1,782	176,474
10～14歳人口	246	1,054	7,856	2,020	187,534
15～19歳人口	197	1,174	8,445	2,357	203,718
20～24歳人口	201	1,465	10,153	2,736	231,542
25～29歳人口	225	1,469	11,140	3,016	224,908
30～34歳人口	269	1,446	10,659	2,797	230,653
35～39歳人口	285	1,416	11,058	2,710	247,335
40～44歳人口	322	1,595	12,847	3,184	280,736
45～49歳人口	390	2,211	16,465	4,248	350,481
50～54歳人口	289	2,018	14,641	3,632	311,958
55～59歳人口	263	1,754	12,615	2,982	264,101
60～64歳人口	236	1,495	10,705	2,400	218,762
65～69歳人口	260	1,729	12,110	2,749	237,306
70～74歳人口	305	1,992	14,027	3,116	284,877
75歳以上人口	459	3,175	23,356	4,881	493,162



データ名	半径2km	半径3km	半径5km	大阪市西淀川区	大阪府
女性総人口	4,557	28,604	214,950	48,797	4,601,729
4歳以下人口	178	863	6,598	1,625	155,060
5～9歳人口	235	902	7,134	1,747	169,466
10～14歳人口	248	970	7,421	1,986	178,611
15～19歳人口	188	1,011	8,312	2,177	197,103
20～24歳人口	190	1,353	10,565	2,788	235,653
25～29歳人口	206	1,356	10,874	2,985	233,048
30～34歳人口	216	1,236	10,444	2,627	236,371
35～39歳人口	267	1,392	11,278	2,716	254,147
40～44歳人口	334	1,618	12,870	3,209	291,626
45～49歳人口	342	2,098	15,868	3,950	361,438
50～54歳人口	289	1,920	14,291	3,418	321,721
55～59歳人口	240	1,739	12,714	2,897	273,984
60～64歳人口	237	1,458	11,008	2,410	230,219
65～69歳人口	259	1,706	12,503	2,686	261,943
70～74歳人口	313	2,126	15,671	3,316	333,855
75歳以上人口	668	5,086	36,625	7,681	750,580

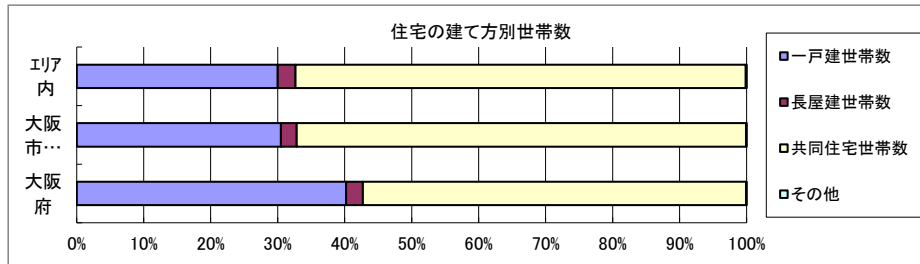
世帯数



データ名	半径2km	半径3km	半径5km	大阪市西淀川区	大阪府	
一般世帯総数	4,175	28,182	206,336	46,221	4,126,995	
世帯人員別	単身世帯数	1,732	13,524	95,184	20,884	1,727,107
	2人世帯数	1,093	7,434	54,678	11,844	1,121,971
	3人世帯数	637	3,720	29,147	6,702	638,834
	4人世帯数	482	2,424	19,908	4,971	470,392
	5人世帯数	169	792	5,806	1,418	133,140
	6人以上世帯数	62	288	1,613	402	35,551

親族のみの世帯	2,366	14,040	106,848	24,766	2,350,796
核家族世帯	2,198	12,965	99,084	23,102	2,192,989
その他の親族世帯	168	1,075	7,763	1,664	157,807

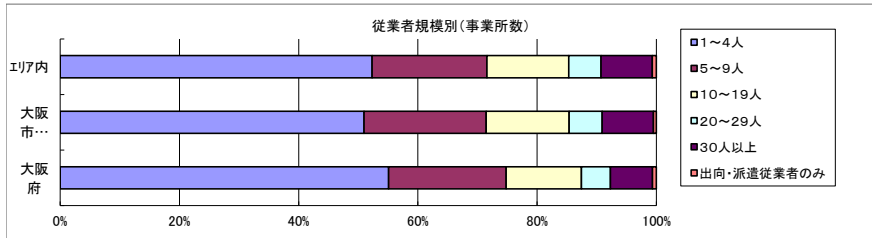
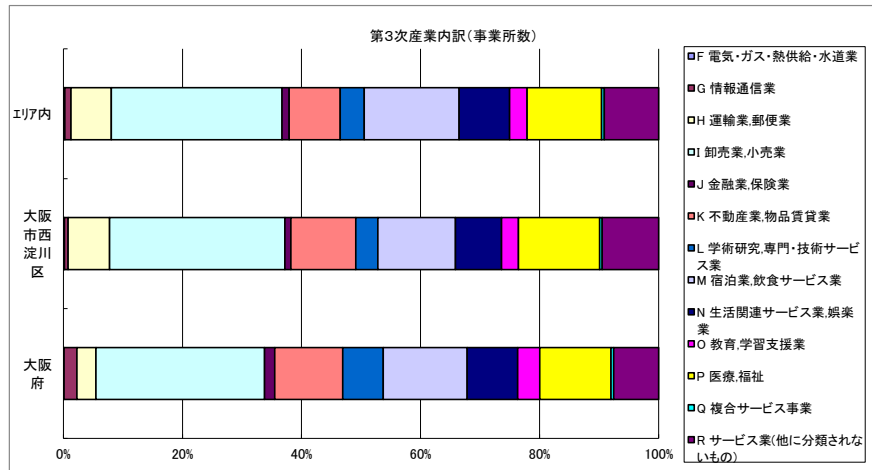
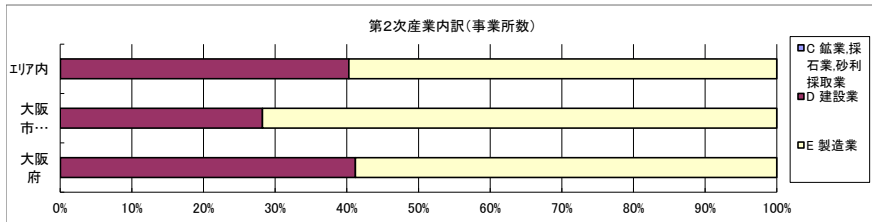
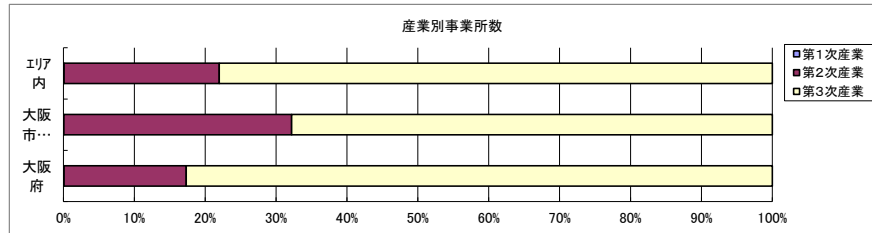
6歳未満世帯員のいる世帯	333	1,593	12,599	3,040	296,413
18歳未満世帯員のいる世帯	850	4,000	31,591	8,021	749,041
65歳以上世帯員のいる世帯	1,535	10,685	78,627	16,732	1,568,487



データ名	半径2km	半径3km	半径5km	大阪市西淀川区	大阪府	
主世帯数	3,968	27,292	200,740	45,065	4,045,691	
住宅形態	一戸建世帯数	2,148	9,286	60,268	13,739	1,626,462
	長屋建世帯数	42	546	5,321	1,052	102,115
	共同住宅世帯数	1,748	17,408	134,930	30,229	2,313,875
	1~2階建て	99	1,222	8,117	1,402	202,287
	3~5階建て	602	4,566	37,427	7,547	784,129
	6~10階建て	391	4,273	39,335	11,489	669,644
	11階建て以上	656	7,347	50,050	9,791	657,815
	その他	30	52	221	45	3,239

データ名	半径2km	半径3km	半径5km	大阪市西淀川区	大阪府	
住宅に住む一般世帯	4,074	27,689	203,072	45,652	4,090,622	
持ち家形態	持ち家世帯数	2,380	13,923	102,171	24,460	2,249,351
	民営の借家世帯数	642	8,260	66,491	15,599	1,371,914

経済センサス



データ名	半径2km	半径3km	半径5km	大阪市西淀川区	大阪府
全産業事業所数 (S公務を除く)	870	3,633	17,479	4,015	384,332
第1次産業	2	5	15	3	366
第2次産業	375	1,106	3,828	1,290	66,214
第3次産業	492	2,522	13,635	2,722	317,752

データ名	半径2km	半径3km	半径5km	大阪市西淀川区	大阪府
全産業従業者数 (S公務を除く)	18,307	62,719	242,592	50,691	4,528,208
第1次産業	42	149	303	11	2,932
第2次産業	8,820	23,226	66,467	19,242	836,156
第3次産業	9,444	39,345	175,822	31,438	3,689,120

データ名	半径2km	半径3km	半径5km	大阪市西淀川区	大阪府
第2次産業内訳(事業所数)					
C 鉱業、採石業、砂利採取業	0	1	1	0	17
D 建設業	105	368	1,541	364	27,254
E 製造業	270	737	2,286	926	38,943

データ名	半径2km	半径3km	半径5km	大阪市西淀川区	大阪府
第2次産業内訳(従業者数)					
C 鉱業、採石業、砂利採取業	0	21	21	0	207
D 建設業	1,512	4,010	15,188	3,636	242,668
E 製造業	7,308	19,195	51,258	15,606	593,281

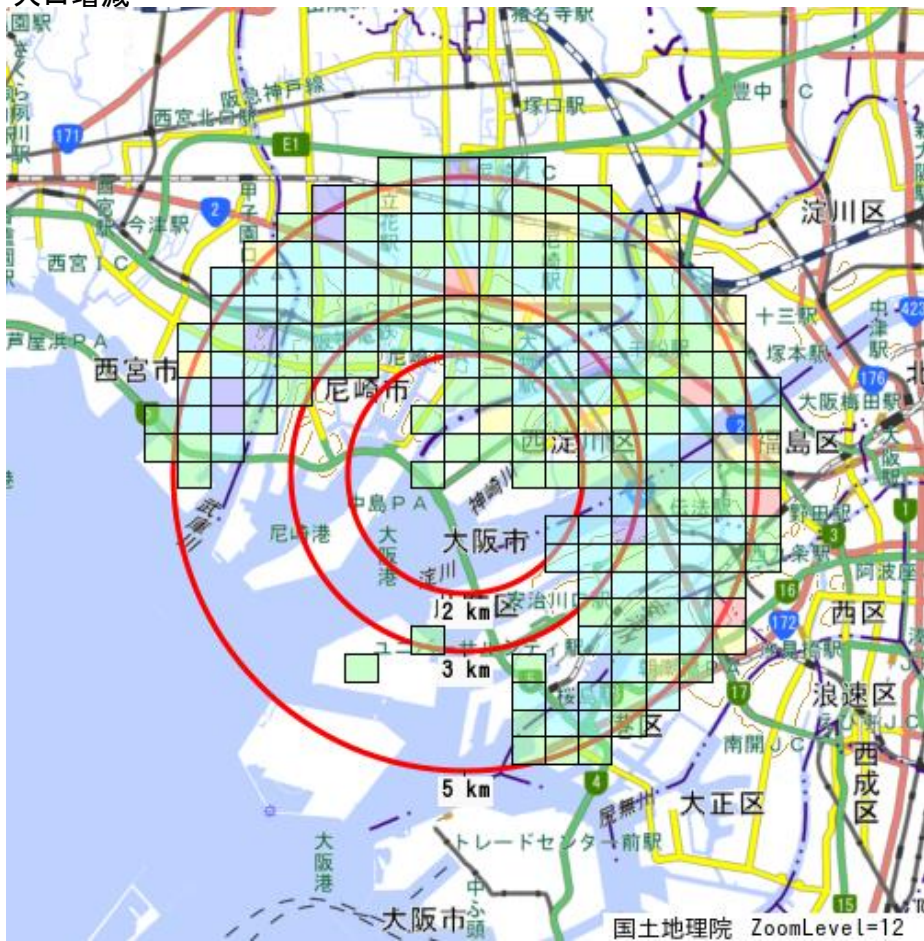
データ名	半径2km	半径3km	半径5km	大阪市西淀川区	大阪府
第3次産業内訳(事業所数)					
F 電気・ガス・熱供給・水道業	2	8	33	5	340
G 情報通信業	4	26	139	16	6,909
H 運輸業、郵便業	134	321	924	190	10,121
I 卸売業、小売業	135	713	3,910	802	90,008
J 金融業、保険業	1	36	163	27	5,412
K 不動産業、物品賃貸業	41	191	1,172	297	36,325
L 学術研究、専門・技術サービス業	18	111	549	101	21,640
M 宿泊業、飲食サービス業	16	340	2,176	355	44,729
N 生活関連サービス業、娯楽業	14	157	1,155	211	27,032
O 教育、学習支援業	5	44	400	77	11,746
P 医療、福祉	17	215	1,708	371	38,092
Q 複合サービス事業	2	11	62	12	1,373
R サービス業(他に分類されないもの)	103	349	1,244	258	24,025

データ名	半径2km	半径3km	半径5km	大阪市西淀川区	大阪府
第3次産業内訳(従業者数)					
F 電気・ガス・熱供給・水道業	34	132	438	55	15,774
G 情報通信業	47	555	3,401	463	182,399
H 運輸業、郵便業	4,830	11,582	30,890	6,186	272,347
I 卸売業、小売業	1,517	8,160	39,354	10,145	970,064
J 金融業、保険業	1	869	2,369	285	117,785
K 不動産業、物品賃貸業	246	1,058	5,369	1,088	167,919
L 学術研究、専門・技術サービス業	676	1,495	7,529	793	175,058
M 宿泊業、飲食サービス業	234	2,863	15,908	2,363	362,394
N 生活関連サービス業、娯楽業	98	1,245	10,028	716	152,666
O 教育、学習支援業	154	469	6,290	547	159,319
P 医療、福祉	352	4,914	30,851	6,568	648,267
Q 複合サービス事業	11	324	1,060	213	20,377
R サービス業(他に分類されないもの)	1,244	5,679	22,335	2,016	444,751

データ名	半径2km	半径3km	半径5km	大阪市西淀川区	大阪府
従業者規模別(事業所数)					
1~4人	285	1,588	9,143	2,046	211,677
5~9人	175	698	3,371	823	75,781
10~19人	170	595	2,394	559	48,579
20~29人	82	258	946	222	18,664
30人以上	150	454	1,505	345	27,107
出向・派遣従業者のみ	9	40	120	20	2,524

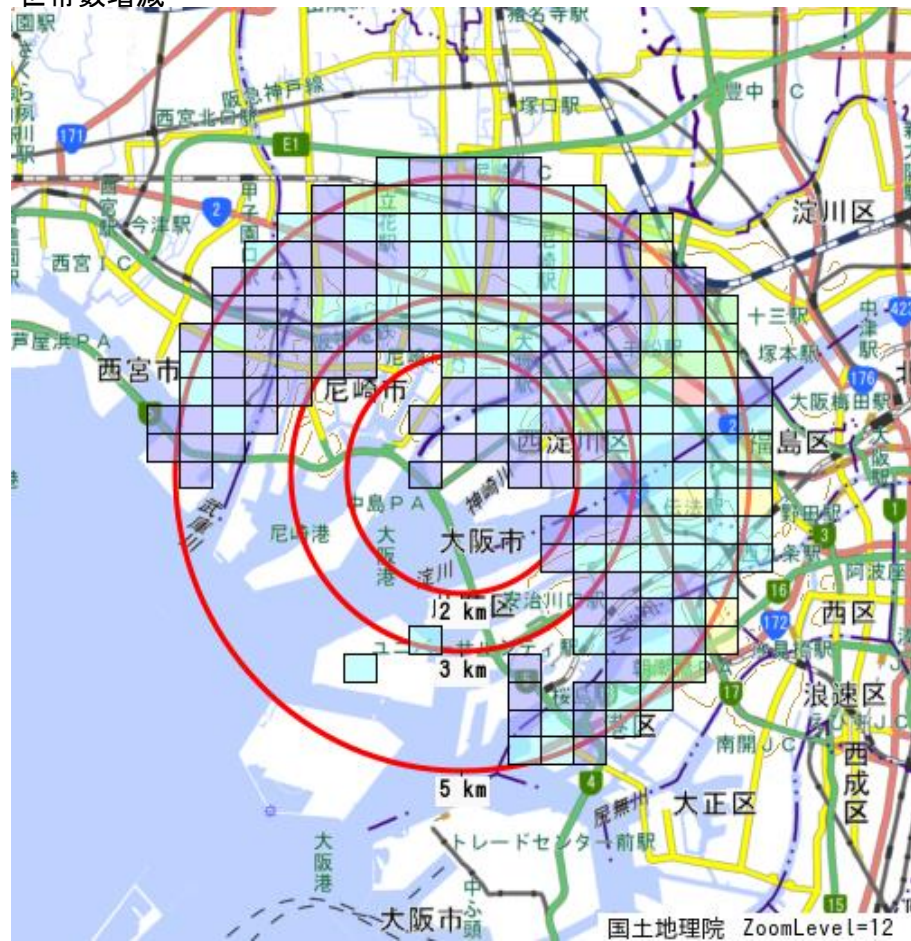
データ名	半径2km	半径3km	半径5km	大阪市西淀川区	大阪府
従業者規模別(従業者数)					
1~4人	607	3,472	19,330	4,332	450,513
5~9人	1,156	4,617	22,210	5,517	499,008
10~19人	2,379	8,231	32,542	7,691	656,408
20~29人	1,981	6,227	22,600	5,245	443,322
30人以上	12,183	40,172	145,910	27,906	2,478,957

人口増減



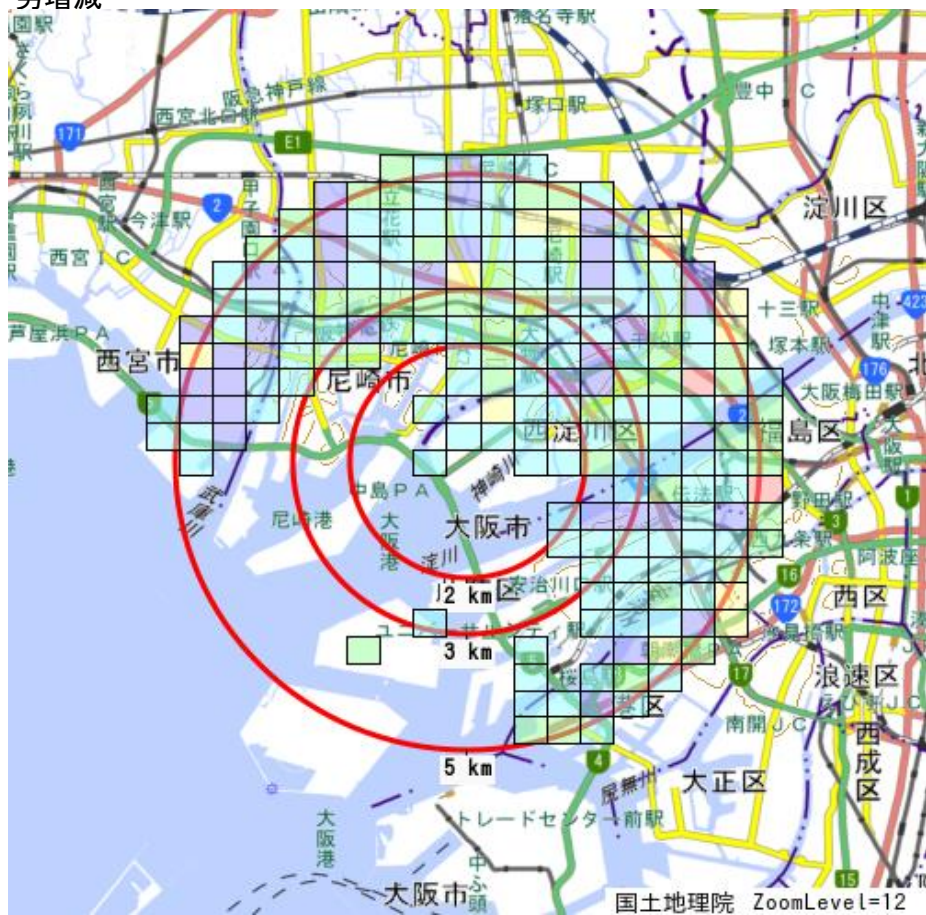
R02-H27人口増減	
Blue	-508以上 ~ -267未満
Cyan	-267以上 ~ -26未満
Light Green	-26以上 ~ 215未満
Yellow	215以上 ~ 456未満
Red	456以上

世帯数増減



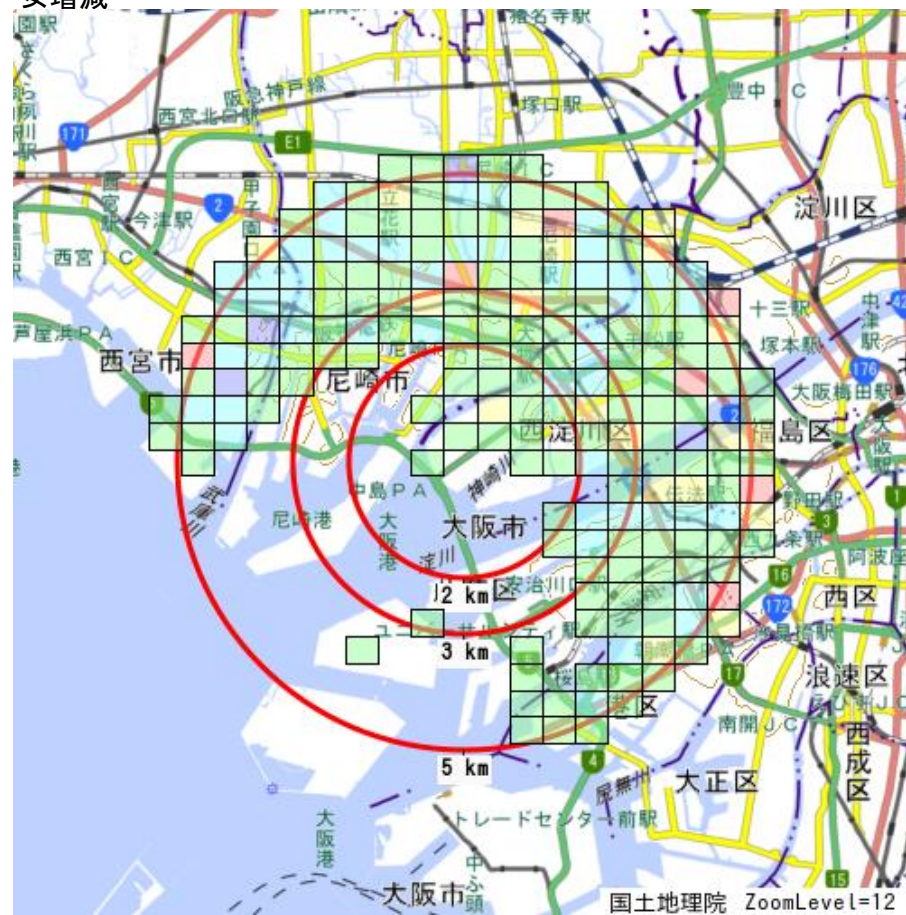
R02-H27世帯数増減	
Blue	-150以上 ~ 25未満
Cyan	25以上 ~ 200未満
Light Green	200以上 ~ 375未満
Yellow	375以上 ~ 550未満
Red	550以上

男増減



R02-H27男増減	
Blue	-193以上 ~ -87未満
Cyan	-87以上 ~ 19未満
Light Green	19以上 ~ 125未満
Yellow	125以上 ~ 231未満
Red	231以上

女増減



R02-H27女増減	
Blue	-336以上 ~ -195未満
Cyan	-195以上 ~ -54未満
Light Green	-54以上 ~ 87未満
Yellow	87以上 ~ 228未満
Red	228以上