

# 基本分析

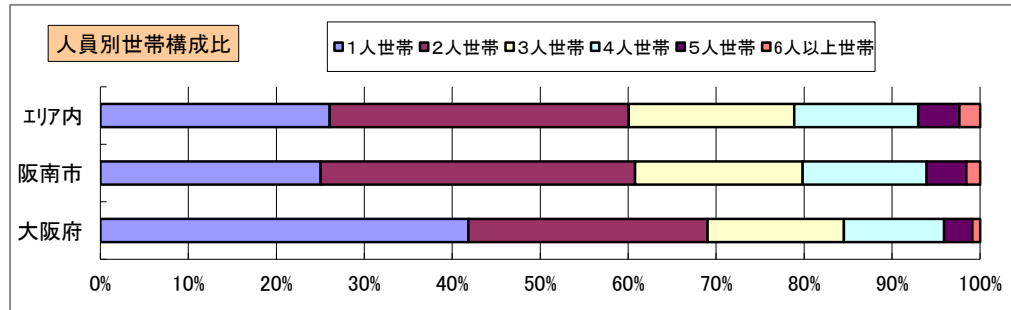
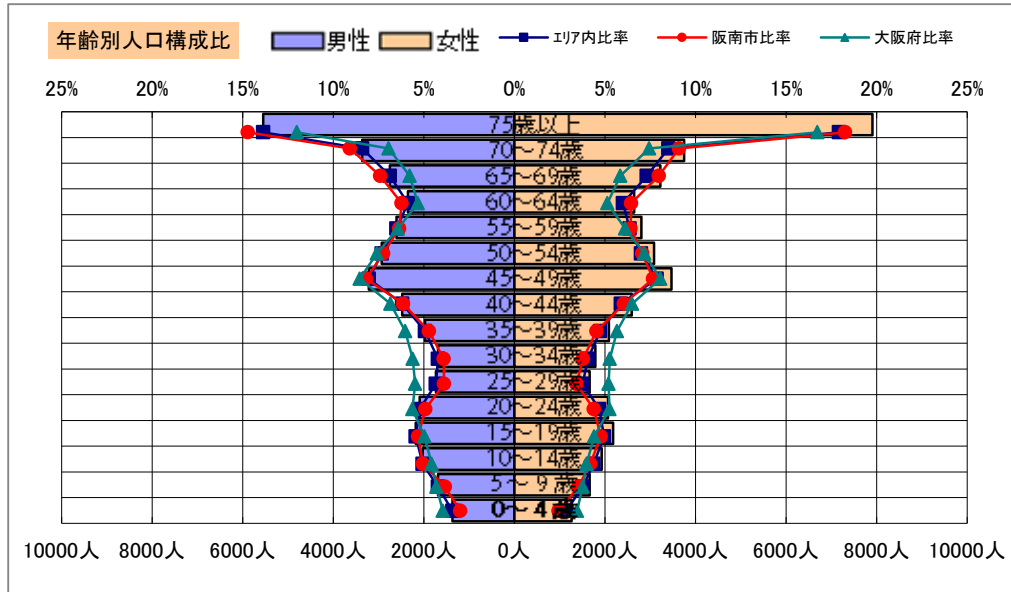
調査地点 大阪府阪南市鳥取 エリア範囲 半径2km 半径3km 半径5km

データ名	人口				
	半径2km	半径3km	半径5km	阪南市	大阪府
人口総数	30,708	51,387	84,548	51,254	8,837,685
男人口	14,369	24,372	40,190	24,250	4,235,956
女人口	16,339	27,015	44,358	27,004	4,601,729

75歳以上	5,199	8,241	13,457	8,481	1,243,742
70-74	2,810	4,559	7,110	4,645	618,732
65-69	2,411	3,886	5,971	3,946	499,249
60-64	1,959	3,123	4,998	3,243	448,981
55-59	1,959	3,247	5,408	3,268	538,085
50-54	2,134	3,649	6,016	3,657	633,679
45-49	2,369	4,044	6,688	4,047	711,919
40-44	1,811	3,140	5,075	3,118	572,362
35-39	1,416	2,466	4,062	2,367	501,482
30-34	1,231	2,108	3,476	1,964	467,024
25-29	1,174	2,027	3,396	1,865	457,956
20-24	1,422	2,436	4,158	2,371	467,195
15-19	1,494	2,523	4,363	2,570	400,821
10-14	1,354	2,304	3,950	2,350	366,145
5-9	1,045	1,940	3,347	1,883	345,940
0-4	827	1,485	2,634	1,382	317,414

年少人口(0歳~14歳)	3,226	5,728	9,931	5,615	1,029,499
生産年齢人口(15歳~64歳)	16,968	28,762	47,639	28,470	5,199,504
老年人口(65歳以上)	10,420	16,686	26,538	17,072	2,361,723
15歳以上就業者数	12,557	20,995	34,134	20,661	3,635,394
後期高齢者数(75歳以上)	5,199	8,241	13,457	8,481	1,243,742

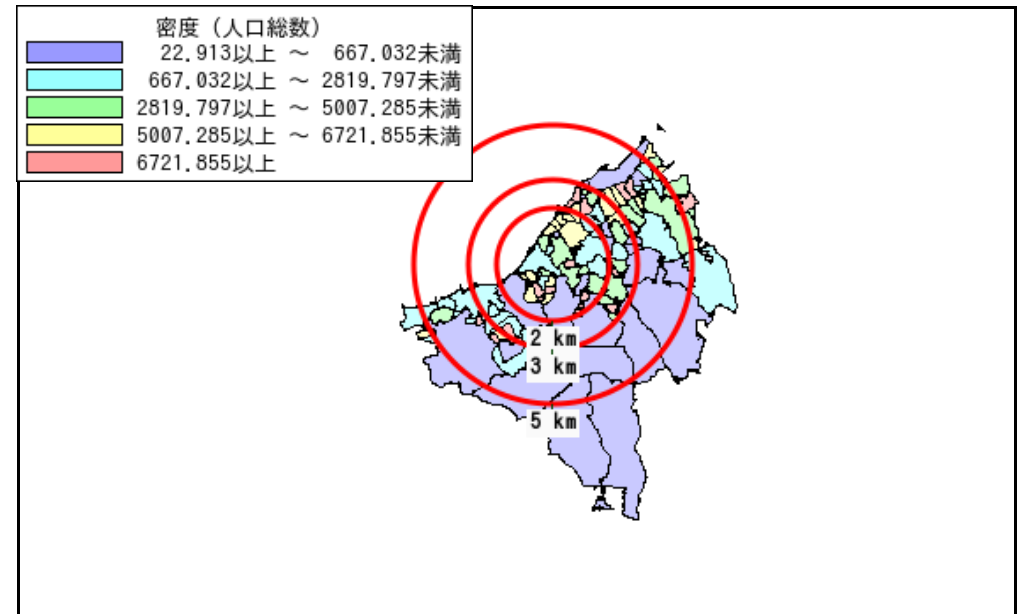
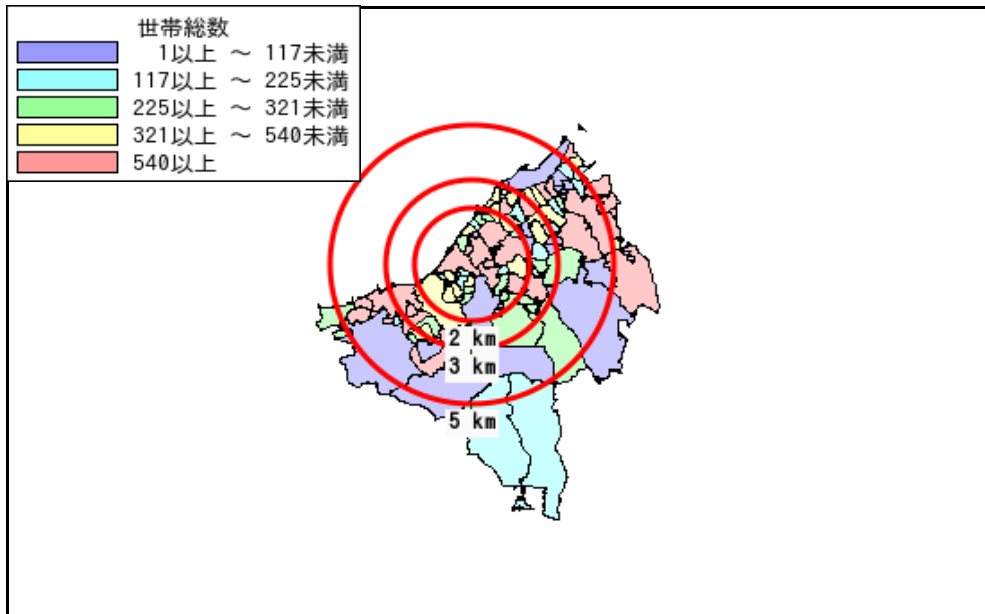
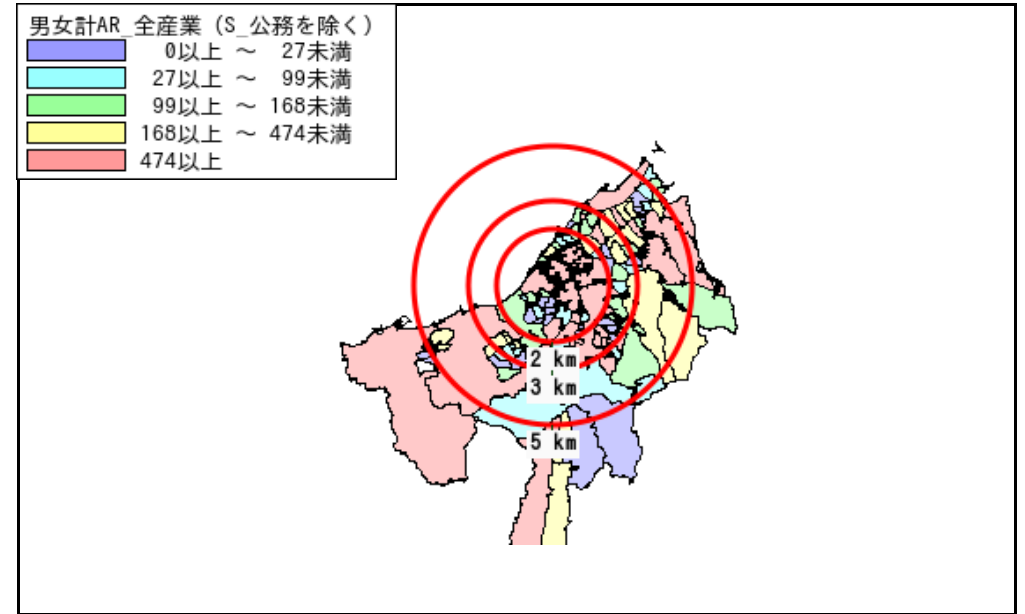
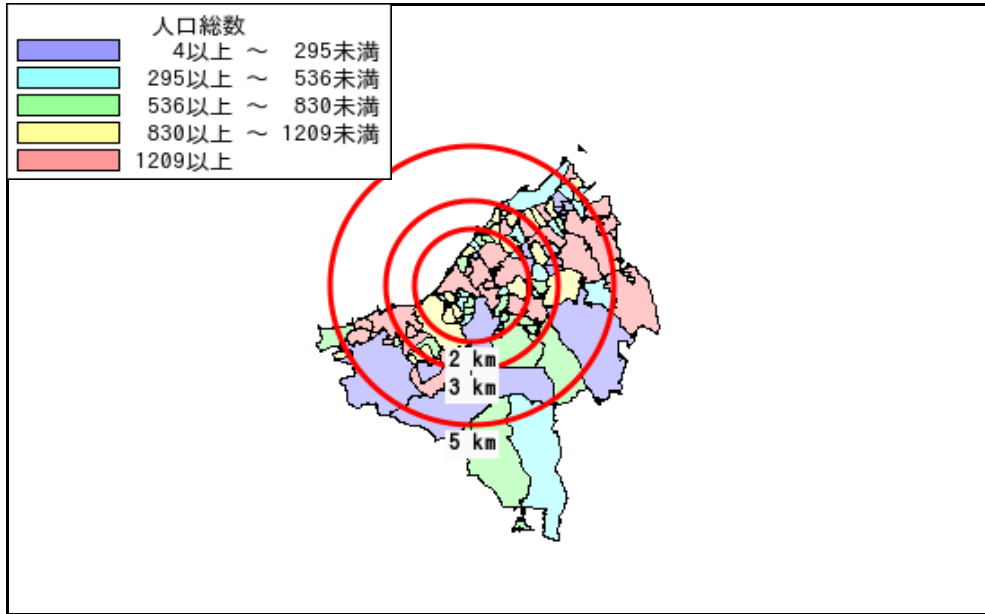
データ名	世帯数				
	半径2km	半径3km	半径5km	阪南市	大阪府
一般世帯総数	12,702	20,810	33,502	20,732	4,126,995
単身世帯	3,435	5,387	8,737	5,190	1,727,107
2人以上世帯	9,267	15,423	24,765	15,542	2,399,888
核家族世帯	8,425	13,979	22,319	14,170	2,192,989
夫婦のみの世帯	3,335	5,374	8,386	5,636	774,121
夫婦と子供から成る世帯	3,637	6,279	10,205	6,286	1,020,391
6歳未満世帯員のいる世帯	782	1,407	2,431	1,315	296,413
65歳以上世帯員のいる世帯	6,746	10,715	16,888	10,881	1,568,487
持ち家世帯	9,692	16,108	25,648	16,536	2,249,351
民営借家世帯	1,824	2,796	4,707	2,315	1,371,914



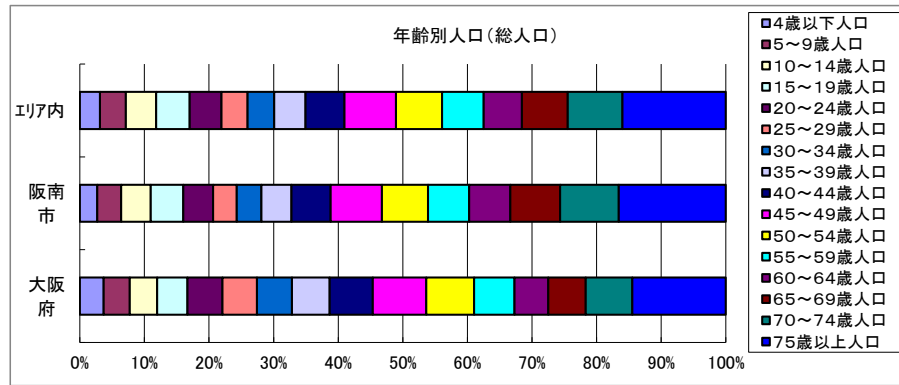
# 周辺地図



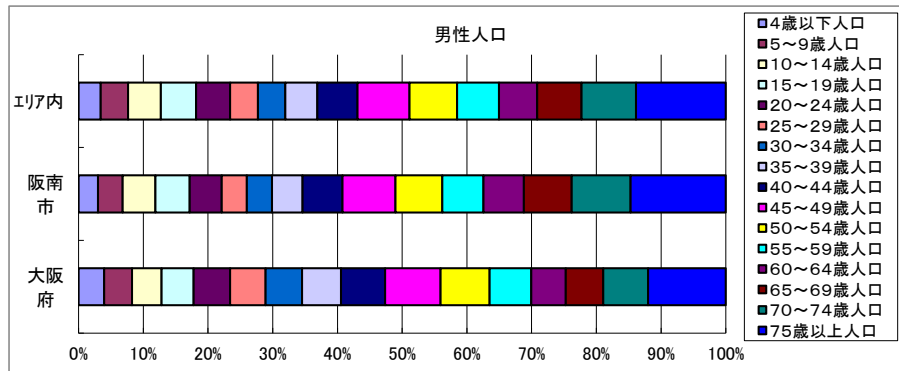
# かかる小地域



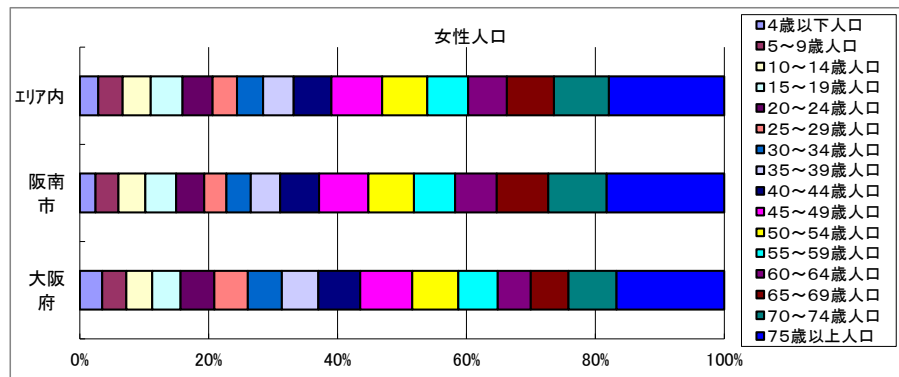
# 年齢別人口



データ名	半径2km	半径3km	半径5km	阪南市	大阪府
総人口	30,708	51,387	84,548	51,254	8,837,685
4歳以下人口	827	1,485	2,634	1,382	317,414
5～9歳人口	1,045	1,940	3,347	1,883	345,940
10～14歳人口	1,354	2,304	3,950	2,350	366,145
15～19歳人口	1,494	2,523	4,363	2,570	400,821
20～24歳人口	1,422	2,436	4,158	2,371	467,195
25～29歳人口	1,174	2,027	3,396	1,865	457,956
30～34歳人口	1,231	2,108	3,476	1,964	467,024
35～39歳人口	1,416	2,466	4,062	2,367	501,482
40～44歳人口	1,811	3,140	5,075	3,118	572,362
45～49歳人口	2,369	4,044	6,688	4,047	711,919
50～54歳人口	2,134	3,649	6,016	3,657	633,679
55～59歳人口	1,959	3,247	5,408	3,268	538,085
60～64歳人口	1,959	3,123	4,998	3,243	448,981
65～69歳人口	2,411	3,886	5,971	3,946	499,249
70～74歳人口	2,810	4,559	7,110	4,645	618,732
75歳以上人口	5,199	8,241	13,457	8,481	1,243,742

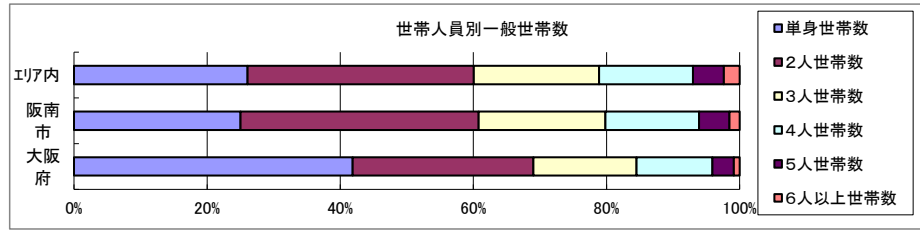


データ名	半径2km	半径3km	半径5km	阪南市	大阪府
男性総人口	14,369	24,372	40,190	24,250	4,235,956
4歳以下人口	423	775	1,372	722	162,354
5～9歳人口	505	962	1,686	930	176,474
10～14歳人口	683	1,181	2,024	1,221	187,534
15～19歳人口	745	1,270	2,182	1,287	203,718
20～24歳人口	712	1,224	2,094	1,191	231,542
25～29歳人口	577	1,021	1,733	941	224,908
30～34歳人口	597	1,026	1,691	944	230,653
35～39歳人口	673	1,191	1,974	1,144	247,335
40～44歳人口	869	1,531	2,481	1,487	280,736
45～49歳人口	1,154	1,948	3,219	1,984	350,481
50～54歳人口	1,042	1,776	2,930	1,754	311,958
55～59歳人口	917	1,526	2,602	1,540	264,101
60～64歳人口	880	1,451	2,353	1,508	218,762
65～69歳人口	1,111	1,781	2,749	1,795	237,306
70～74歳人口	1,314	2,167	3,360	2,198	284,877
75歳以上人口	2,130	3,451	5,550	3,562	493,162



データ名	半径2km	半径3km	半径5km	阪南市	大阪府
女性総人口	16,339	27,015	44,358	27,004	4,601,729
4歳以下人口	404	710	1,262	660	155,060
5～9歳人口	540	977	1,661	953	169,466
10～14歳人口	670	1,123	1,926	1,129	178,611
15～19歳人口	749	1,253	2,180	1,283	197,103
20～24歳人口	711	1,212	2,064	1,180	235,653
25～29歳人口	597	1,006	1,663	924	233,048
30～34歳人口	634	1,081	1,785	1,020	236,371
35～39歳人口	743	1,275	2,089	1,223	254,147
40～44歳人口	942	1,610	2,593	1,631	291,626
45～49歳人口	1,215	2,096	3,469	2,063	361,438
50～54歳人口	1,092	1,873	3,086	1,903	321,721
55～59歳人口	1,042	1,721	2,806	1,728	273,984
60～64歳人口	1,079	1,672	2,644	1,735	230,219
65～69歳人口	1,300	2,105	3,222	2,151	261,943
70～74歳人口	1,497	2,393	3,751	2,447	333,855
75歳以上人口	3,069	4,790	7,907	4,919	750,580

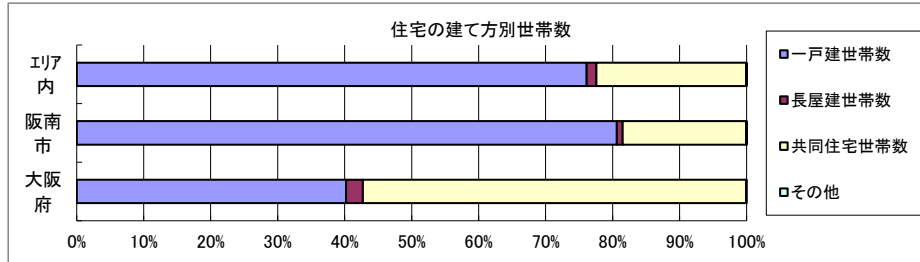
# 世帯数



データ名	半径2km	半径3km	半径5km	阪南市	大阪府	
一般世帯総数	12,702	20,810	33,502	20,732	4,126,995	
世帯人員別	単身世帯数	3,435	5,387	8,737	5,190	1,727,107
	2人世帯数	4,481	7,233	11,381	7,412	1,121,971
	3人世帯数	2,376	3,971	6,309	3,946	638,834
	4人世帯数	1,667	2,921	4,724	2,922	470,392
	5人世帯数	540	947	1,563	942	133,140
	6人以上世帯数	203	351	788	320	35,551

親族のみの世帯	9,175	15,260	24,503	15,399	2,350,796
核家族世帯	8,425	13,979	22,319	14,170	2,192,989
その他の親族世帯	750	1,282	2,184	1,229	157,807

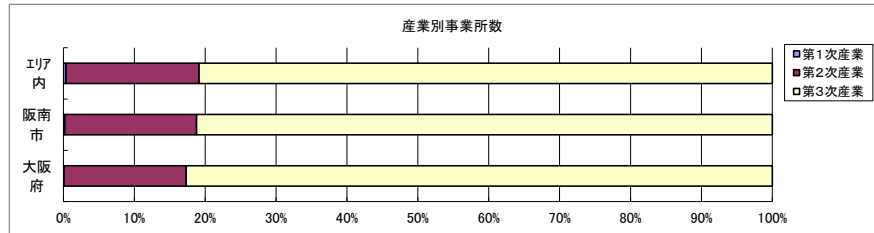
6歳未満世帯員のいる世帯	782	1,407	2,431	1,315	296,413
18歳未満世帯員のいる世帯	2,350	4,097	6,898	4,052	749,041
65歳以上世帯員のいる世帯	6,746	10,715	16,888	10,881	1,568,487



データ名	半径2km	半径3km	半径5km	阪南市	大阪府	
主世帯数	12,521	20,491	32,937	20,417	4,045,691	
住宅形態	一戸建世帯数	9,558	15,716	25,071	16,460	1,626,462
	長屋建世帯数	133	235	479	180	102,115
	共同住宅世帯数	2,823	4,528	7,365	3,769	2,313,875
	1～2階建て	943	1,453	2,153	1,195	202,287
	3～5階建て	1,492	2,282	3,631	2,154	784,129
	6～10階建て	256	290	633	288	669,644
	11階建て以上	132	503	948	132	657,815
	その他	7	12	22	8	3,239

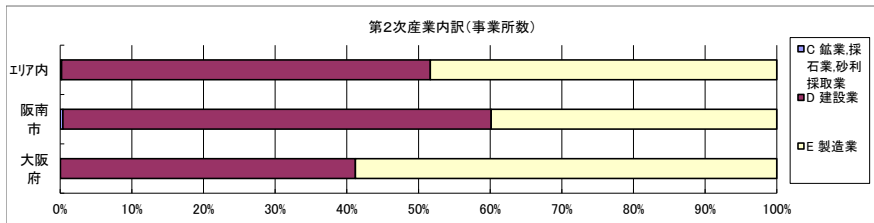
データ名	半径2km	半径3km	半径5km	阪南市	大阪府	
住宅に住む一般世帯	12,655	20,719	33,303	20,631	4,090,622	
持ち家形態	持ち家世帯数	9,692	16,108	25,648	16,536	2,249,351
	民営の借家世帯数	1,824	2,796	4,707	2,315	1,371,914

# 経済センサス



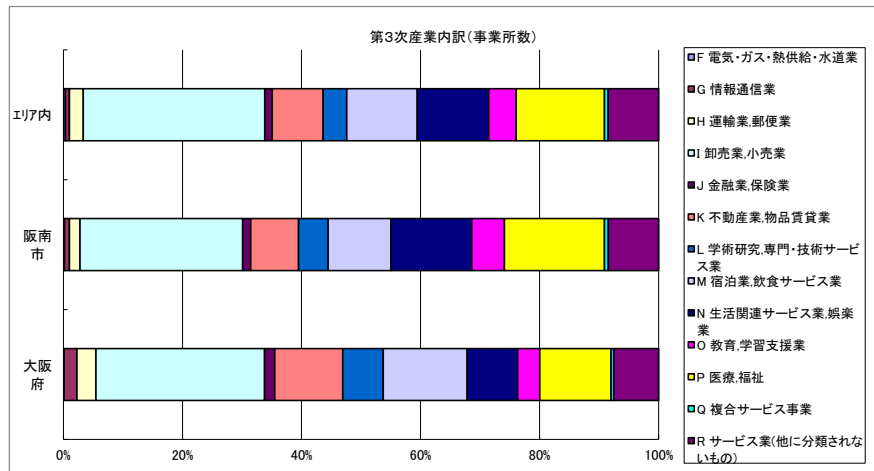
データ名	半径2km	半径3km	半径5km	阪南市	大阪府
全産業事業所数 (S公務を除く)	868	1,390	2,740	1,459	384,332
第1次産業	2	5	10	3	366
第2次産業	154	275	515	271	66,214
第3次産業	709	1,110	2,217	1,185	317,752

データ名	半径2km	半径3km	半径5km	阪南市	大阪府
全産業従業者数 (S公務を除く)	6,582	11,574	25,418	11,696	4,528,208
第1次産業	4	21	56	6	2,932
第2次産業	1,155	2,934	5,942	2,307	836,156
第3次産業	5,423	8,619	19,422	9,383	3,689,120



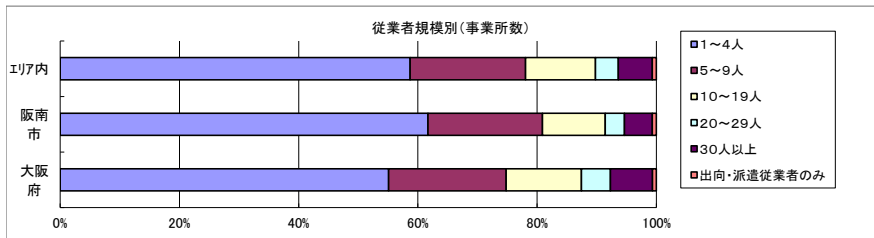
データ名	半径2km	半径3km	半径5km	阪南市	大阪府
第2次産業内訳 (事業所数)					
C 鉱業、採石業、砂利採取業	0	0	1	1	17
D 建設業	98	155	265	162	27,254
E 製造業	56	120	249	108	38,943

データ名	半径2km	半径3km	半径5km	阪南市	大阪府
第2次産業内訳 (従業者数)					
C 鉱業、採石業、砂利採取業	0	0	2	3	207
D 建設業	399	716	1,255	719	242,668
E 製造業	756	2,218	4,685	1,585	593,281



データ名	半径2km	半径3km	半径5km	阪南市	大阪府
第3次産業内訳 (事業所数)					
F 電気・ガス・熱供給・水道業	1	3	7	2	340
G 情報通信業	3	9	15	10	6,909
H 運輸業、郵便業	11	26	52	21	10,121
I 卸売業、小売業	198	311	676	324	90,008
J 金融業、保険業	11	15	28	16	5,412
K 不動産業、物品賃貸業	53	88	189	95	36,325
L 学術研究、専門・技術サービス業	38	55	88	59	21,640
M 宿泊業、飲食サービス業	82	125	263	125	44,729
N 生活関連サービス業、娯楽業	95	143	266	161	27,032
O 教育、学習支援業	37	59	102	65	11,746
P 医療、福祉	118	175	329	199	38,092
Q 複合サービス事業	5	7	14	8	1,373
R サービス業(他に分類されないもの)	57	94	188	100	24,025

データ名	半径2km	半径3km	半径5km	阪南市	大阪府
第3次産業内訳 (従業者数)					
F 電気・ガス・熱供給・水道業	12	21	64	17	15,774
G 情報通信業	4	44	51	43	182,399
H 運輸業、郵便業	118	367	967	315	272,347
I 卸売業、小売業	1,431	2,320	5,547	2,514	970,064
J 金融業、保険業	113	148	282	163	117,785
K 不動産業、物品賃貸業	130	246	769	288	167,919
L 学術研究、専門・技術サービス業	119	172	491	173	175,058
M 宿泊業、飲食サービス業	526	880	1,968	797	362,394
N 生活関連サービス業、娯楽業	361	546	1,144	645	152,666
O 教育、学習支援業	270	398	684	422	159,319
P 医療、福祉	2,016	2,964	5,836	3,462	648,267
Q 複合サービス事業	104	130	322	134	20,377
R サービス業(他に分類されないもの)	219	383	1,297	410	444,751



データ名	半径2km	半径3km	半径5km	阪南市	大阪府
従業者規模別 (事業所数)					
1~4人	548	866	1,608	900	211,677
5~9人	159	252	531	280	75,781
10~19人	83	152	321	154	48,579
20~29人	30	44	105	47	18,664
30人以上	33	70	156	68	27,107
出向・派遣従業者のみ	5	7	19	10	2,524

データ名	半径2km	半径3km	半径5km	阪南市	大阪府
従業者規模別 (従業者数)					
1~4人	1,157	1,817	3,382	1,879	450,513
5~9人	1,053	1,651	3,484	1,845	499,008
10~19人	1,271	2,050	4,337	2,069	656,408
20~29人	690	1,023	2,452	1,103	443,322
30人以上	2,410	5,033	11,764	4,800	2,478,957



### 人口増減



R02-H27人口増減	
Blue	-377以上 ~ -239未満
Cyan	-239以上 ~ -101未満
Green	-101以上 ~ 37未満
Yellow	37以上 ~ 175未満
Red	175以上

### 世帯数増減



R02-H27世帯数増減	
Blue	-103以上 ~ -65未満
Cyan	-65以上 ~ -27未満
Green	-27以上 ~ 11未満
Yellow	11以上 ~ 49未満
Red	49以上



### 男増減



R02-H27男増減	
Blue	-178以上 ~ -110未満
Cyan	-110以上 ~ -42未満
Green	-42以上 ~ 26未満
Yellow	26以上 ~ 94未満
Red	94以上

### 女増減



R02-H27女増減	
Blue	-209以上 ~ -128未満
Cyan	-128以上 ~ -47未満
Green	-47以上 ~ 34未満
Yellow	34以上 ~ 115未満
Red	115以上