

基本分析

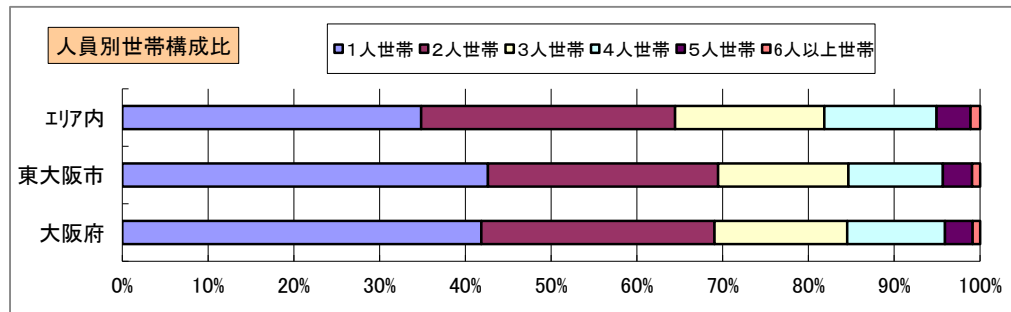
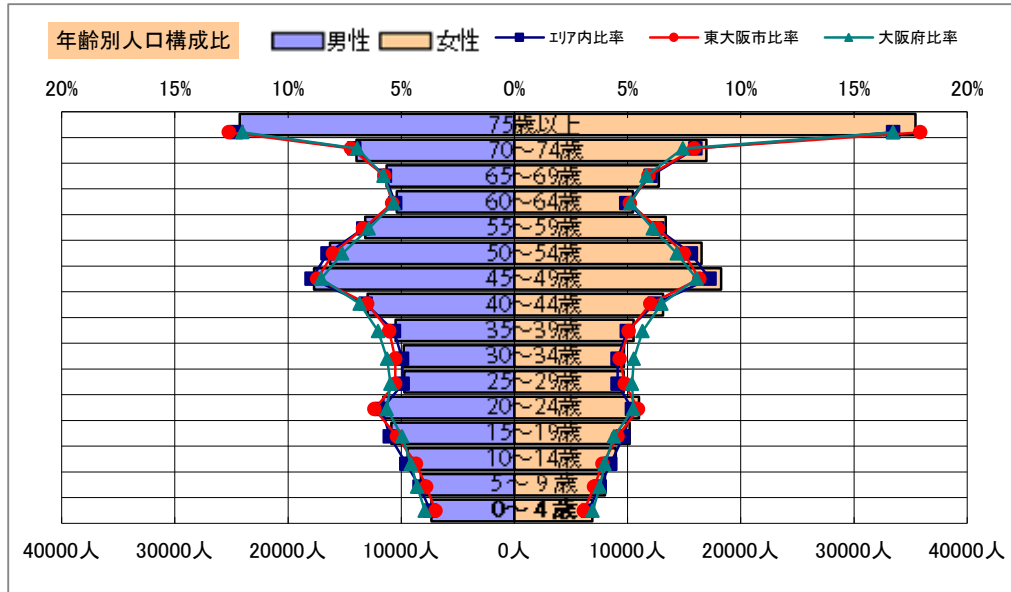
調査地点 大阪府東大阪市善根寺町一丁目 エリア範囲 半径2km 半径3km 半径5km

データ名	人口				
	半径2km	半径3km	半径5km	東大阪市	大阪府
人口総数	57,923	139,233	419,404	493,940	8,837,685
男人口	28,389	67,730	202,952	240,288	4,235,956
女人口	29,534	71,503	216,451	253,652	4,601,729

75歳以上	7,477	18,070	59,707	72,434	1,243,742
70-74	4,285	10,060	30,907	35,835	618,732
65-69	3,373	8,150	24,056	27,522	499,249
60-64	2,999	7,229	20,864	24,717	448,981
55-59	3,678	9,056	26,548	30,684	538,085
50-54	4,417	10,986	32,831	36,488	633,679
45-49	4,723	11,616	35,976	39,766	711,919
40-44	3,553	8,598	26,097	29,457	572,362
35-39	2,794	6,915	21,005	24,919	501,482
30-34	2,634	6,399	19,447	23,333	467,024
25-29	2,563	6,607	19,378	23,878	457,956
20-24	3,309	8,072	22,595	27,417	467,195
15-19	3,067	7,218	21,048	22,930	400,821
10-14	2,574	5,985	18,392	19,391	366,145
5-9	2,251	5,265	16,264	17,465	345,940
0-4	1,956	4,586	14,219	15,413	317,414

年少人口(0歳~14歳)	6,781	15,836	48,875	52,269	1,029,499
生産年齢人口(15歳~64歳)	33,738	82,695	245,790	283,589	5,199,504
老年人口(65歳以上)	15,134	36,280	114,671	135,791	2,361,723
15歳以上就業者数	23,592	58,057	172,192	192,042	3,635,394
後期高齢者数(75歳以上)	7,477	18,070	59,707	72,434	1,243,742

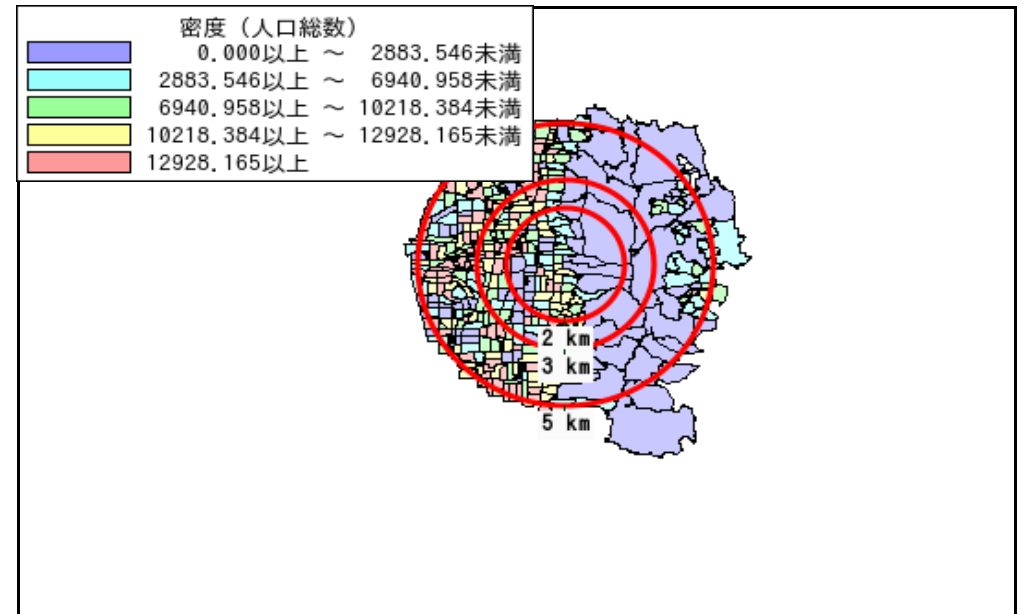
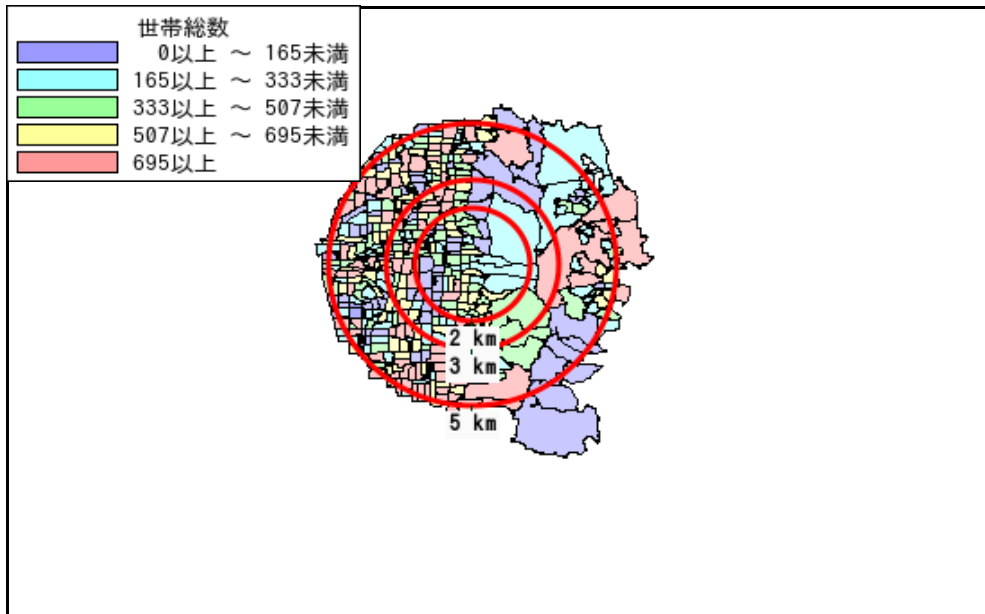
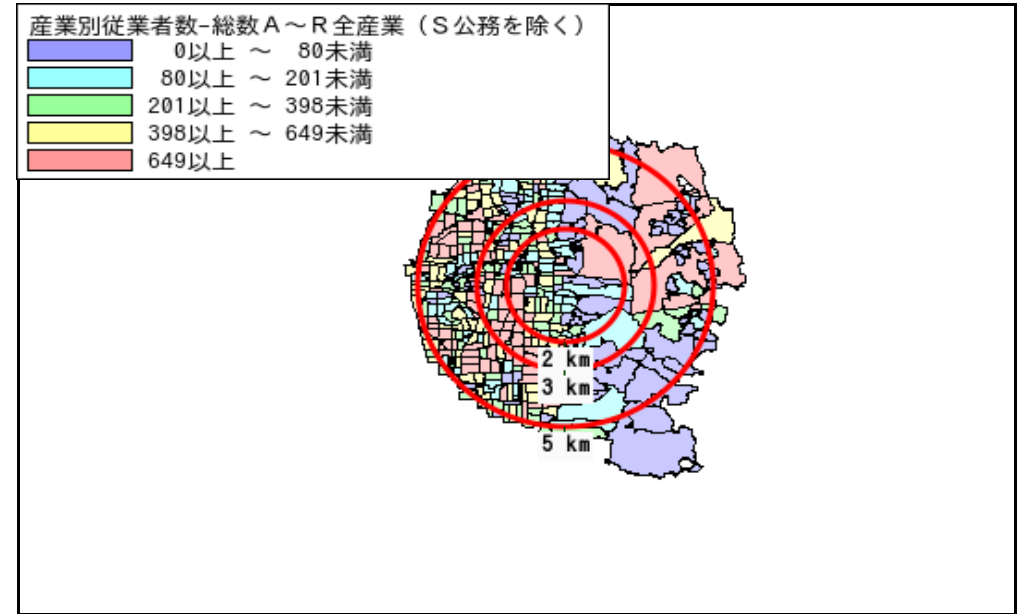
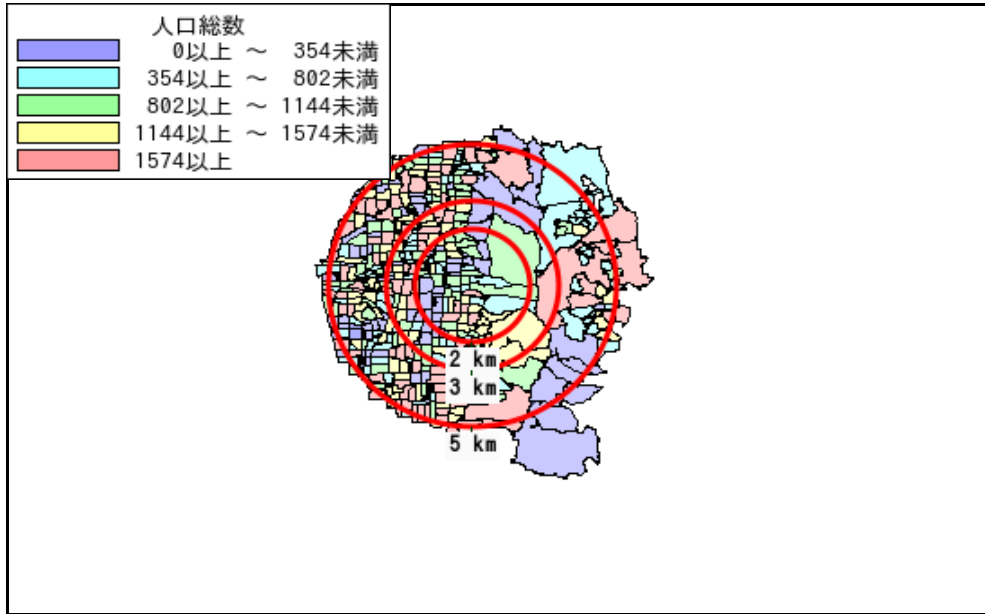
データ名	世帯数				
	半径2km	半径3km	半径5km	東大阪市	大阪府
一般世帯総数	24,273	59,901	183,070	231,950	4,126,995
単身世帯	7,865	20,426	63,775	98,901	1,727,107
2人以上世帯	16,408	39,475	119,295	133,049	2,399,888
核家族世帯	14,824	35,901	108,666	120,127	2,192,989
夫婦のみの世帯	5,044	12,202	37,237	41,564	774,121
夫婦と子供から成る世帯	7,136	17,121	50,883	54,949	1,020,391
6歳未満世帯員のいる世帯	1,807	4,241	13,182	14,361	296,413
65歳以上世帯員のいる世帯	9,965	24,090	76,865	90,973	1,568,487
持ち家世帯	16,660	38,654	114,511	131,956	2,249,351
民営借家世帯	6,022	16,581	51,051	84,791	1,371,914



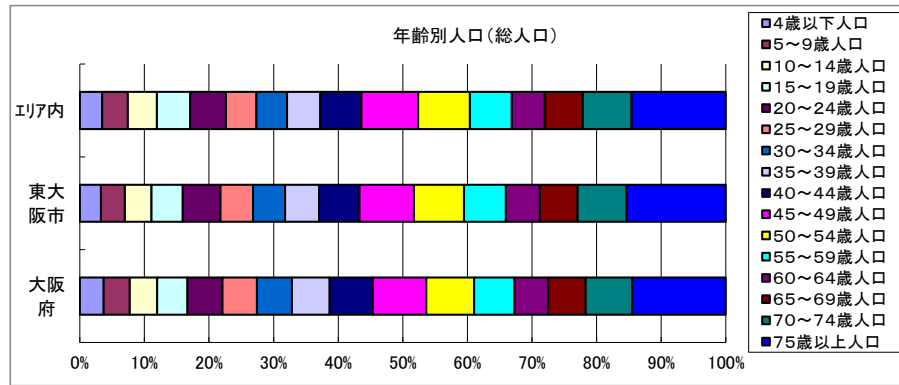
周辺地図



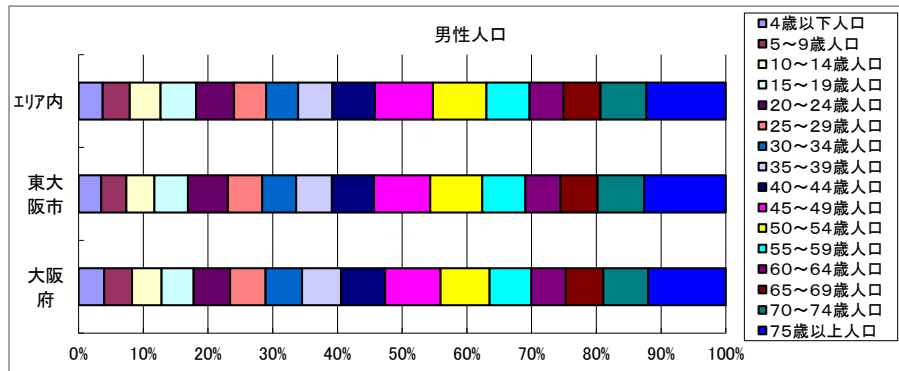
かかる小地域



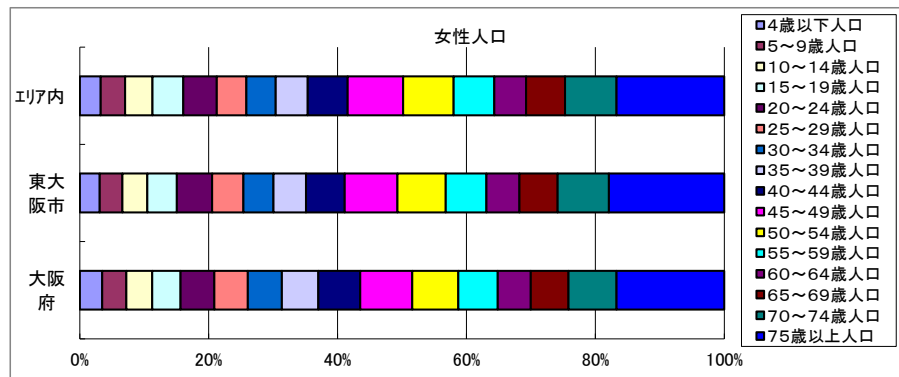
年齢別人口



データ名	半径2km	半径3km	半径5km	東大阪市	大阪府
総人口	57,923	139,233	419,404	493,940	8,837,685
4歳以下人口	1,956	4,586	14,219	15,413	317,414
5～9歳人口	2,251	5,265	16,264	17,465	345,940
10～14歳人口	2,574	5,985	18,392	19,391	366,145
15～19歳人口	3,067	7,218	21,048	22,930	400,821
20～24歳人口	3,309	8,072	22,595	27,417	467,195
25～29歳人口	2,563	6,607	19,378	23,878	457,956
30～34歳人口	2,634	6,399	19,447	23,333	467,024
35～39歳人口	2,794	6,915	21,005	24,919	501,482
40～44歳人口	3,553	8,598	26,097	29,457	572,362
45～49歳人口	4,723	11,616	35,976	39,766	711,919
50～54歳人口	4,417	10,986	32,831	36,488	633,679
55～59歳人口	3,678	9,056	26,548	30,684	538,085
60～64歳人口	2,999	7,229	20,864	24,717	448,981
65～69歳人口	3,373	8,150	24,056	27,522	499,249
70～74歳人口	4,285	10,060	30,907	35,835	618,732
75歳以上人口	7,477	18,070	59,707	72,434	1,243,742

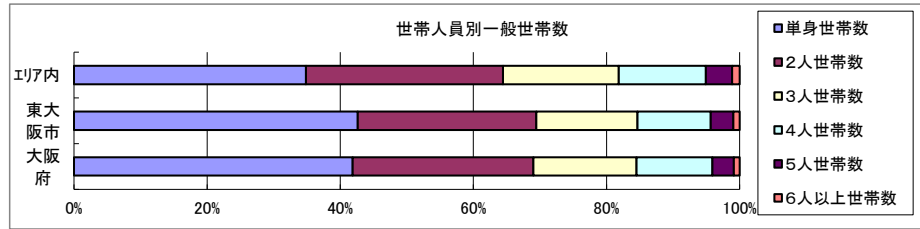


データ名	半径2km	半径3km	半径5km	東大阪市	大阪府
男性総人口	28,389	67,730	202,952	240,288	4,235,956
4歳以下人口	993	2,391	7,333	7,930	162,354
5～9歳人口	1,131	2,646	8,269	8,881	176,474
10～14歳人口	1,354	3,077	9,426	9,893	187,534
15～19歳人口	1,627	3,762	10,865	11,802	203,718
20～24歳人口	1,726	4,220	11,579	14,084	231,542
25～29歳人口	1,309	3,348	9,728	12,000	224,908
30～34歳人口	1,378	3,294	9,786	11,982	230,653
35～39歳人口	1,399	3,461	10,491	12,605	247,335
40～44歳人口	1,761	4,255	12,974	14,808	280,736
45～49歳人口	2,330	5,703	17,706	19,833	350,481
50～54歳人口	2,213	5,404	16,303	18,253	311,958
55～59歳人口	1,792	4,438	13,178	15,217	264,101
60～64歳人口	1,474	3,536	10,388	12,288	218,762
65～69歳人口	1,607	3,893	11,298	13,081	237,306
70～74歳人口	1,973	4,648	13,961	16,445	284,877
75歳以上人口	3,132	7,397	24,271	28,737	493,162



データ名	半径2km	半径3km	半径5km	東大阪市	大阪府
女性総人口	29,534	71,503	216,451	253,652	4,601,729
4歳以下人口	963	2,195	6,886	7,483	155,060
5～9歳人口	1,120	2,619	7,995	8,584	169,466
10～14歳人口	1,219	2,908	8,965	9,498	178,611
15～19歳人口	1,440	3,456	10,183	11,128	197,103
20～24歳人口	1,583	3,852	11,017	13,333	235,653
25～29歳人口	1,254	3,259	9,650	11,878	233,048
30～34歳人口	1,256	3,105	9,662	11,351	236,371
35～39歳人口	1,396	3,454	10,514	12,314	254,147
40～44歳人口	1,792	4,343	13,123	14,649	291,626
45～49歳人口	2,393	5,912	18,270	19,933	361,438
50～54歳人口	2,204	5,582	16,528	18,235	321,721
55～59歳人口	1,885	4,618	13,370	15,467	273,984
60～64歳人口	1,525	3,693	10,477	12,429	230,219
65～69歳人口	1,765	4,257	12,758	14,441	261,943
70～74歳人口	2,311	5,412	16,947	19,390	333,855
75歳以上人口	4,345	10,672	35,436	43,697	750,580

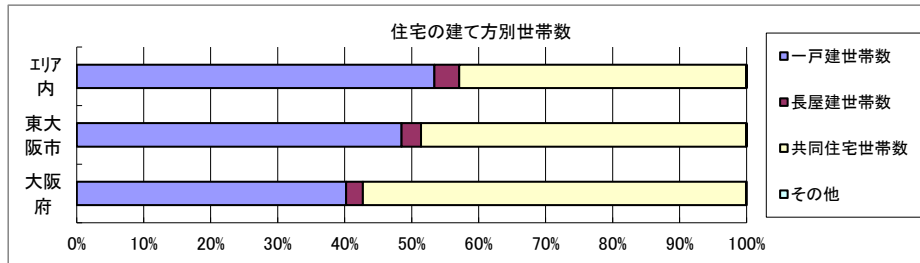
世帯数



データ名	半径2km	半径3km	半径5km	東大阪市	大阪府	
一般世帯総数	24,273	59,901	183,070	231,950	4,126,995	
世帯人員別	単身世帯数	7,865	20,426	63,775	98,901	1,727,107
	2人世帯数	7,229	17,656	54,235	62,201	1,121,971
	3人世帯数	4,348	10,631	31,794	35,246	638,834
	4人世帯数	3,420	8,085	23,964	25,540	470,392
	5人世帯数	1,071	2,402	7,244	7,863	133,140
	6人以上世帯数	340	701	2,058	2,199	35,551

親族のみの世帯	16,107	38,770	117,310	130,463	2,350,796
核家族世帯	14,824	35,901	108,666	120,127	2,192,989
その他の親族世帯	1,283	2,868	8,644	10,336	157,807

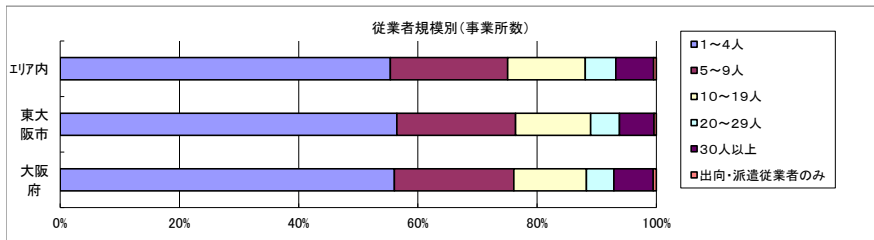
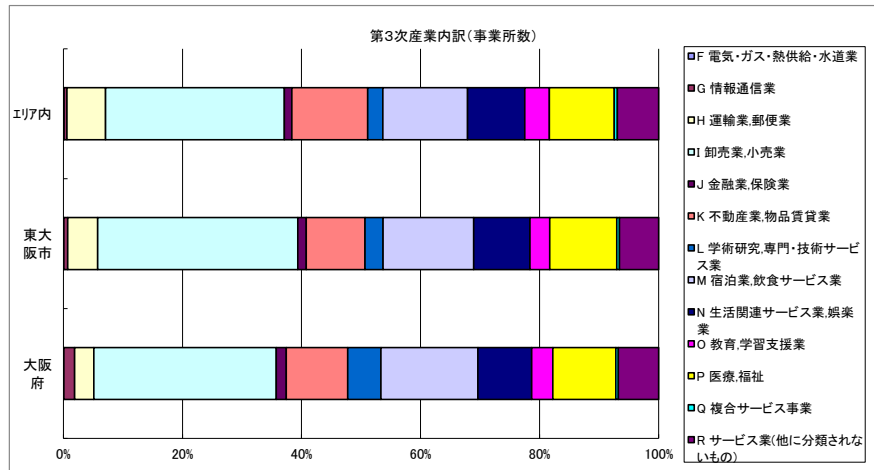
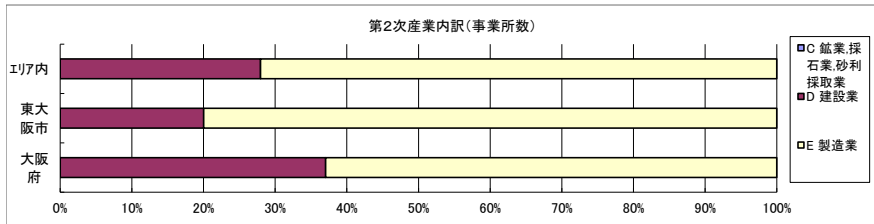
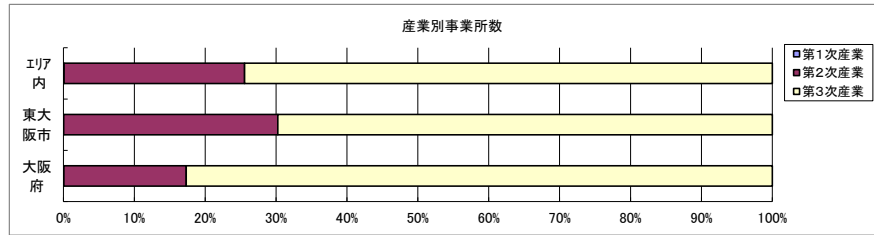
6歳未満世帯員のいる世帯	1,807	4,241	13,182	14,361	296,413
18歳未満世帯員のいる世帯	4,892	11,781	36,069	38,473	749,041
65歳以上世帯員のいる世帯	9,965	24,090	76,865	90,973	1,568,487



データ名	半径2km	半径3km	半径5km	東大阪市	大阪府	
主世帯数	23,895	58,828	179,724	228,333	4,045,691	
住宅形態	一戸建世帯数	14,527	30,782	95,928	110,706	1,626,462
	長屋建世帯数	770	1,727	6,690	6,643	102,115
	共同住宅世帯数	8,589	26,287	76,976	110,831	2,313,875
	1～2階建て	1,682	3,719	12,389	15,567	202,287
	3～5階建て	3,495	10,819	31,469	40,934	784,129
	6～10階建て	1,362	6,297	18,564	32,161	669,644
	11階建て以上	2,050	5,453	14,553	22,169	657,815
	その他	10	32	130	153	3,239

データ名	半径2km	半径3km	半径5km	東大阪市	大阪府	
住宅に住む一般世帯	24,137	59,480	181,718	230,524	4,090,622	
持ち家形態	持ち家世帯数	16,660	38,654	114,511	131,956	2,249,351
	民営の借家世帯数	6,022	16,581	51,051	84,791	1,371,914

経済センサス



データ名	半径2km	半径3km	半径5km	東大阪市	大阪府
全産業事業所数 (S公務を除く)	2,101	5,919	16,885	24,644	392,940
第1次産業	4	6	13	11	292
第2次産業	725	1,669	4,301	7,445	67,782
第3次産業	1,372	4,242	12,570	17,188	324,866

データ名	半径2km	半径3km	半径5km	東大阪市	大阪府
全産業従業者数 (S公務を除く)	24,424	63,847	170,418	231,607	4,393,139
第1次産業	53	89	121	66	2,428
第2次産業	10,240	21,636	52,574	72,467	826,556
第3次産業	14,130	42,122	117,723	159,074	3,564,155

データ名	半径2km	半径3km	半径5km	東大阪市	大阪府
第2次産業内訳 (事業所数)					
C 鉱業、採石業、砂利採取業	0	0	0	0	13
D 建設業	201	449	1,202	1,491	25,089
E 製造業	524	1,220	3,099	5,954	42,680

データ名	半径2km	半径3km	半径5km	東大阪市	大阪府
第2次産業内訳 (従業者数)					
C 鉱業、採石業、砂利採取業	0	0	0	0	132
D 建設業	1,215	2,904	7,653	9,470	222,338
E 製造業	9,025	18,732	44,921	62,997	604,086

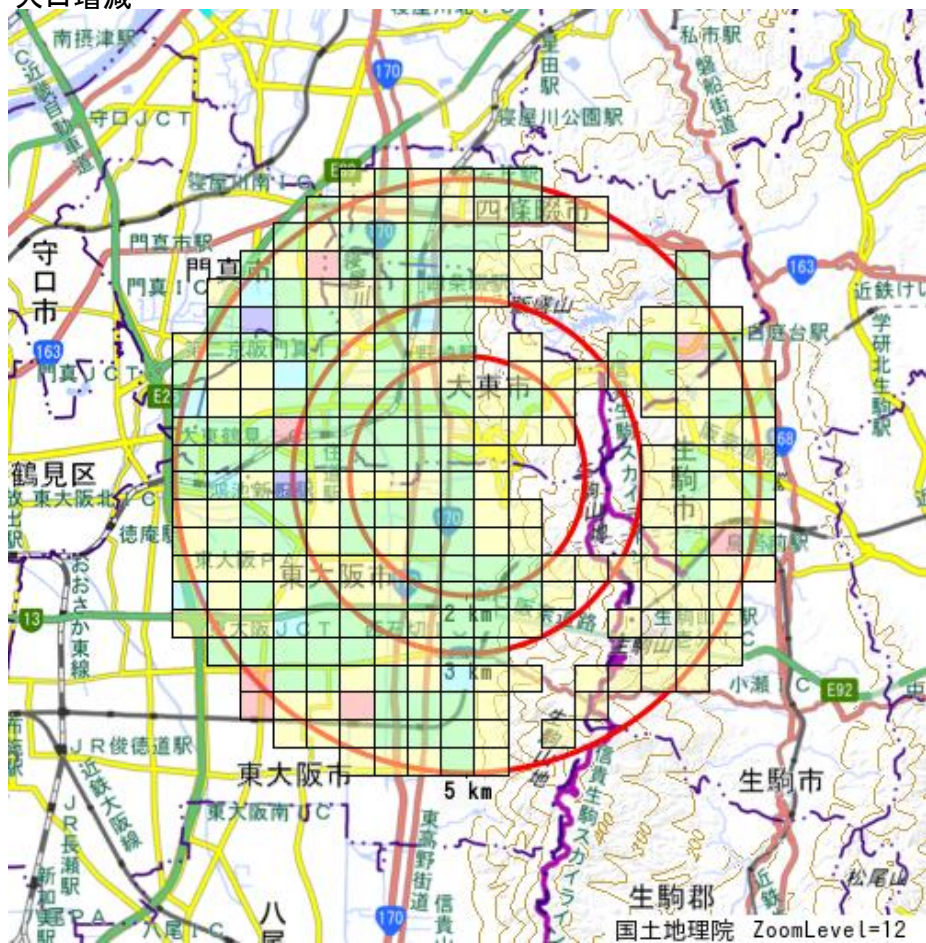
データ名	半径2km	半径3km	半径5km	東大阪市	大阪府
第3次産業内訳 (事業所数)					
F 電気・ガス・熱供給・水道業	2	3	13	15	229
G 情報通信業	6	27	61	111	5,842
H 運輸業、郵便業	127	285	815	865	10,489
I 卸売業、小売業	415	1,299	3,775	5,776	99,597
J 金融業、保険業	5	53	158	247	5,442
K 不動産業、物品賃貸業	209	567	1,605	1,693	33,574
L 学術研究、専門・技術サービス業	25	102	320	522	18,083
M 宿泊業、飲食サービス業	169	560	1,787	2,617	52,979
N 生活関連サービス業、娯楽業	115	365	1,211	1,624	29,366
O 教育、学習支援業	51	170	519	576	11,546
P 医療、福祉	124	461	1,370	1,932	34,357
Q 複合サービス事業	11	23	62	79	1,380
R サービス業(他に分類されないもの)	113	327	874	1,131	21,982

データ名	半径2km	半径3km	半径5km	東大阪市	大阪府
第3次産業内訳 (従業者数)					
F 電気・ガス・熱供給・水道業	20	31	509	679	12,504
G 情報通信業	14	184	337	879	139,601
H 運輸業、郵便業	2,691	5,621	18,273	19,063	256,896
I 卸売業、小売業	3,478	12,048	34,331	53,954	1,002,387
J 金融業、保険業	36	1,157	2,540	4,514	124,950
K 不動産業、物品賃貸業	610	1,750	4,841	6,012	146,899
L 学術研究、専門・技術サービス業	80	548	1,574	2,981	146,694
M 宿泊業、飲食サービス業	1,346	4,348	13,242	15,950	415,766
N 生活関連サービス業、娯楽業	577	2,031	5,175	7,021	169,344
O 教育、学習支援業	1,723	2,532	5,570	8,089	143,651
P 医療、福祉	2,494	8,786	23,263	28,867	574,571
Q 複合サービス事業	135	480	1,331	1,062	21,080
R サービス業(他に分類されないもの)	926	2,606	6,737	10,003	409,812

データ名	半径2km	半径3km	半径5km	東大阪市	大阪府
従業者規模別 (事業所数)					
1~4人	1,104	3,152	9,349	13,919	220,240
5~9人	426	1,245	3,322	4,905	78,768
10~19人	256	752	2,199	3,105	47,879
20~29人	150	339	867	1,193	18,039
30人以上	159	403	1,069	1,424	25,989
出向・派遣従業者のみ	6	28	78	98	2,025

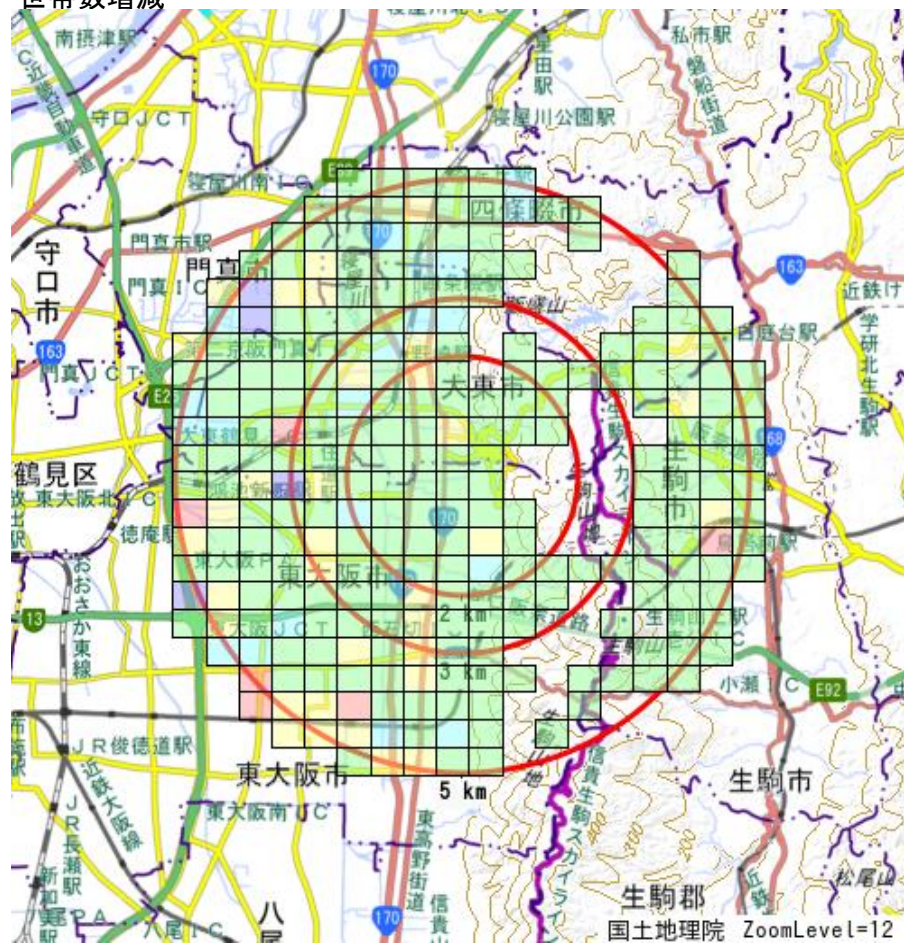
データ名	半径2km	半径3km	半径5km	東大阪市	大阪府
従業者規模別 (従業者数)					
1~4人	2,392	6,923	20,085	30,146	477,134
5~9人	2,815	8,202	21,864	32,209	516,481
10~19人	3,464	10,285	29,839	41,924	647,503
20~29人	3,622	8,134	20,660	28,325	429,026
30人以上	12,131	30,302	77,970	99,003	2,322,995

人口増減



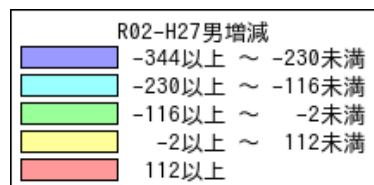
R02-H27人口増減	
Dark Blue	-701以上 ~ -477未満
Medium Blue	-477以上 ~ -253未満
Light Blue	-253以上 ~ -29未満
Yellow	-29以上 ~ 195未満
Red	195以上

世帯数増減



R02-H27世帯数増減	
Dark Blue	-206以上 ~ -114未満
Medium Blue	-114以上 ~ -22未満
Light Blue	-22以上 ~ 70未満
Yellow	70以上 ~ 162未満
Red	162以上

男増減



女増減

