

基本分析

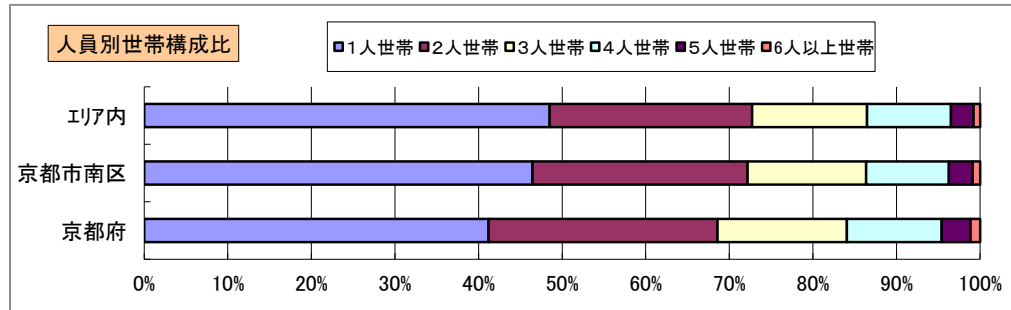
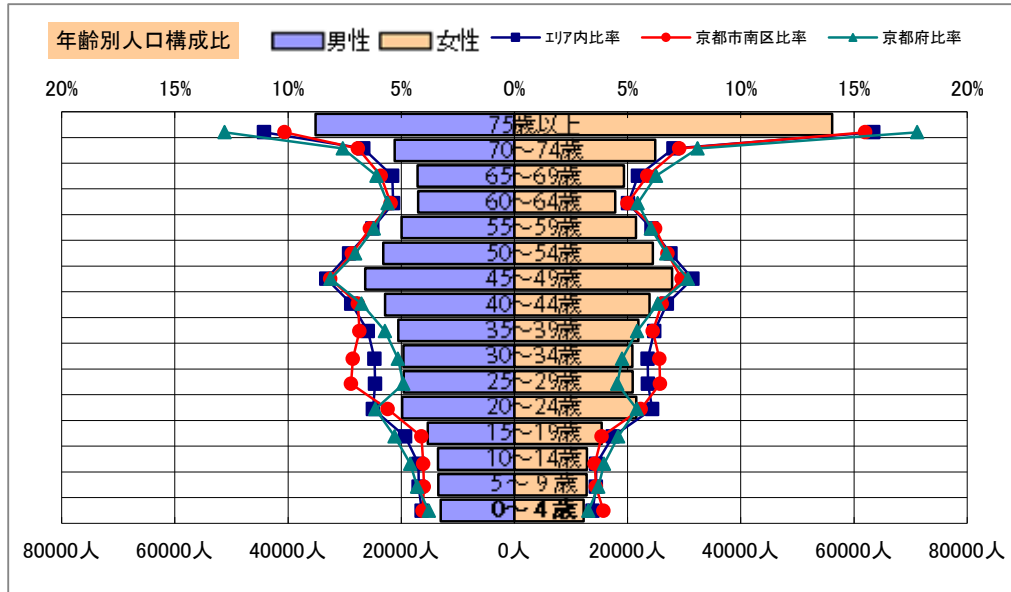
調査地点 京都府京都市南区祥豊吉祥院三ノ宮西町 エリア範囲 半径2km 半径3km 半径5km

データ名	人口				
	半径2km	半径3km	半径5km	京都市南区	京都府
人口総数	119,454	257,131	705,983	101,970	2,578,087
男人口	57,714	124,046	334,820	50,617	1,231,468
女人口	61,740	133,085	371,163	51,353	1,346,619

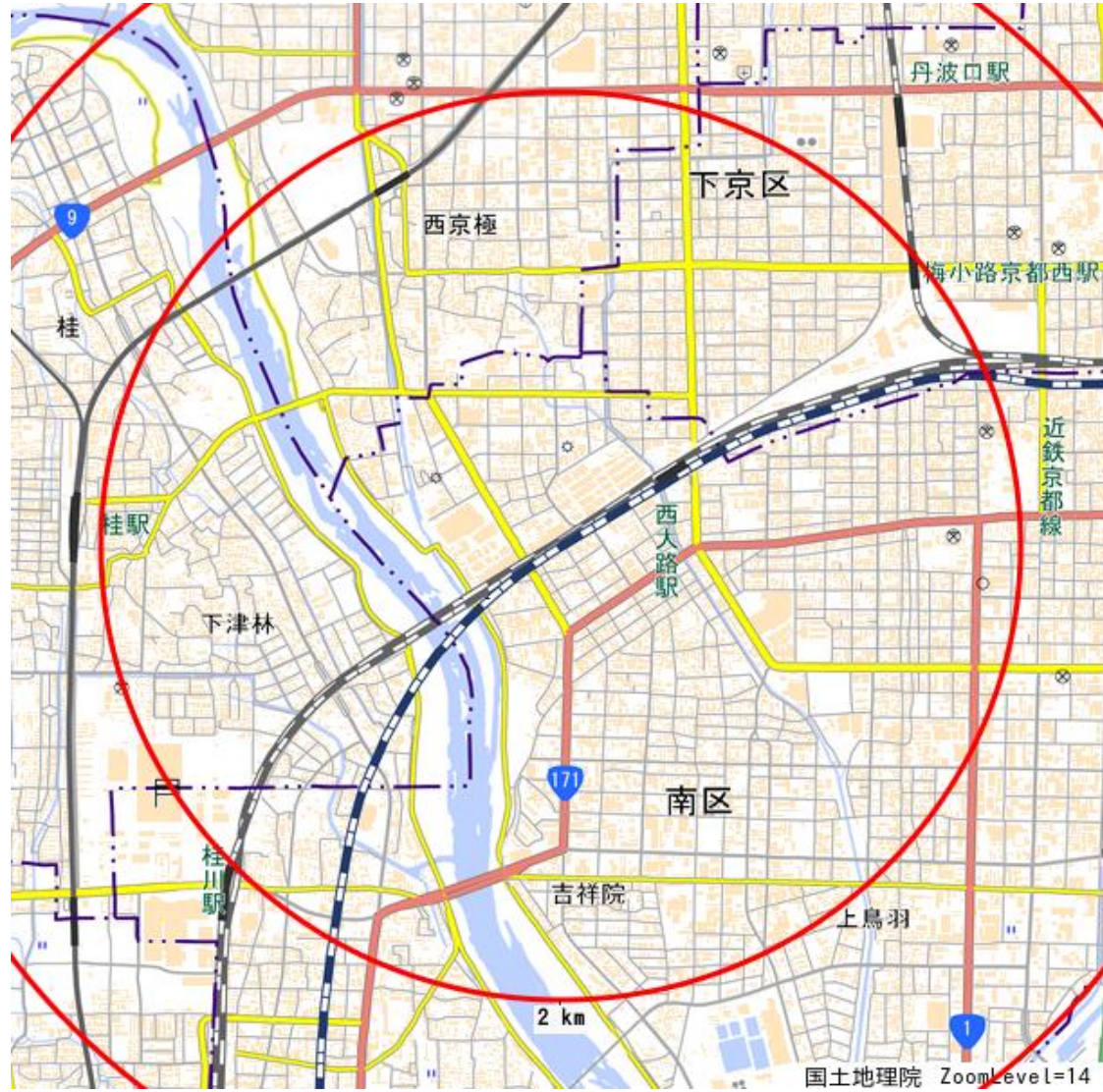
75歳以上	14,313	30,080	91,274	12,734	384,663
70-74	7,567	15,710	46,054	7,031	195,786
65-69	6,204	12,777	36,453	5,829	154,044
60-64	5,793	12,370	34,816	5,177	137,580
55-59	7,249	15,261	41,392	6,235	152,683
50-54	8,273	17,506	47,615	6,899	171,244
45-49	9,375	20,003	54,239	7,682	196,687
40-44	8,248	17,621	46,750	6,643	163,121
35-39	7,559	16,415	42,434	6,411	138,716
30-34	7,495	16,144	40,459	6,707	123,208
25-29	7,257	15,941	40,434	6,757	117,557
20-24	6,298	14,677	41,406	5,533	143,678
15-19	5,117	10,825	30,724	3,945	122,742
10-14	4,881	9,924	26,298	3,751	106,370
5-9	4,852	10,324	26,193	3,763	99,422
0-4	4,922	10,397	25,235	3,957	87,673

年少人口(0歳~14歳)	14,655	30,645	77,725	11,471	293,465
生産年齢人口(15歳~64歳)	72,664	156,763	420,267	61,989	1,467,216
老年人口(65歳以上)	28,084	58,566	173,781	25,594	734,493
15歳以上就業者数	50,383	108,401	292,853	42,866	1,086,427
後期高齢者数(75歳以上)	14,313	30,080	91,274	12,734	384,663

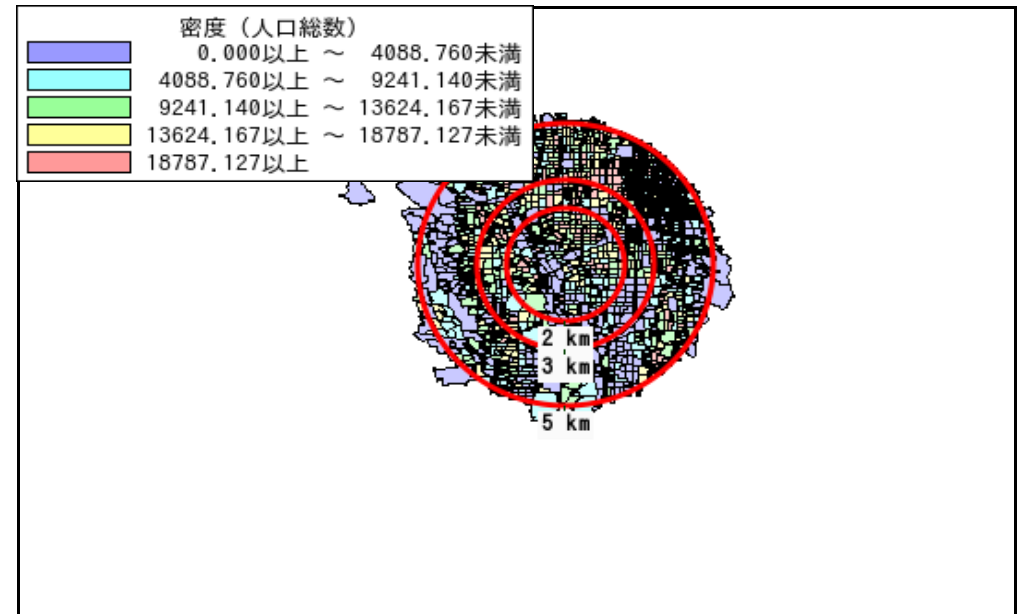
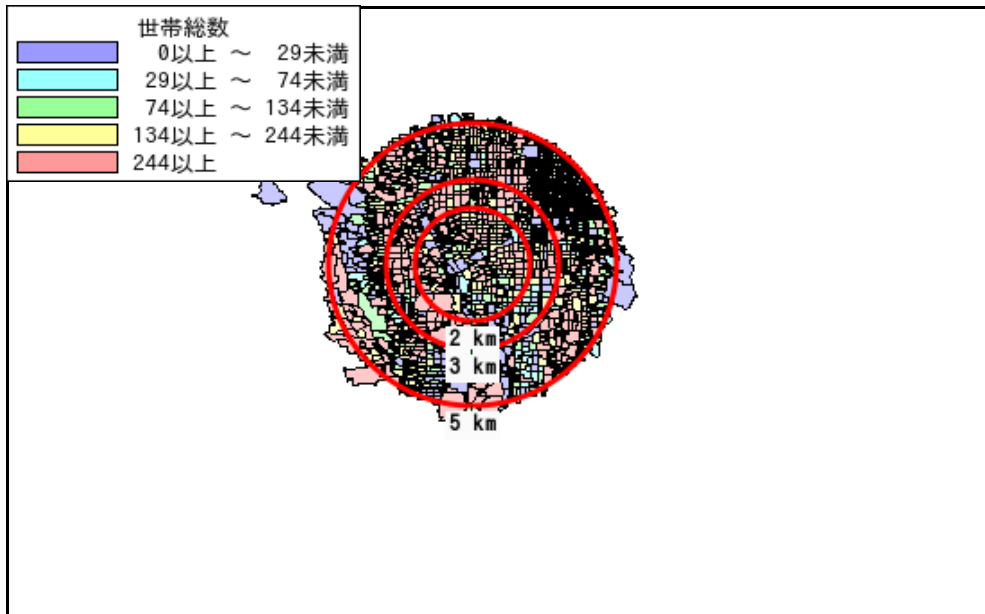
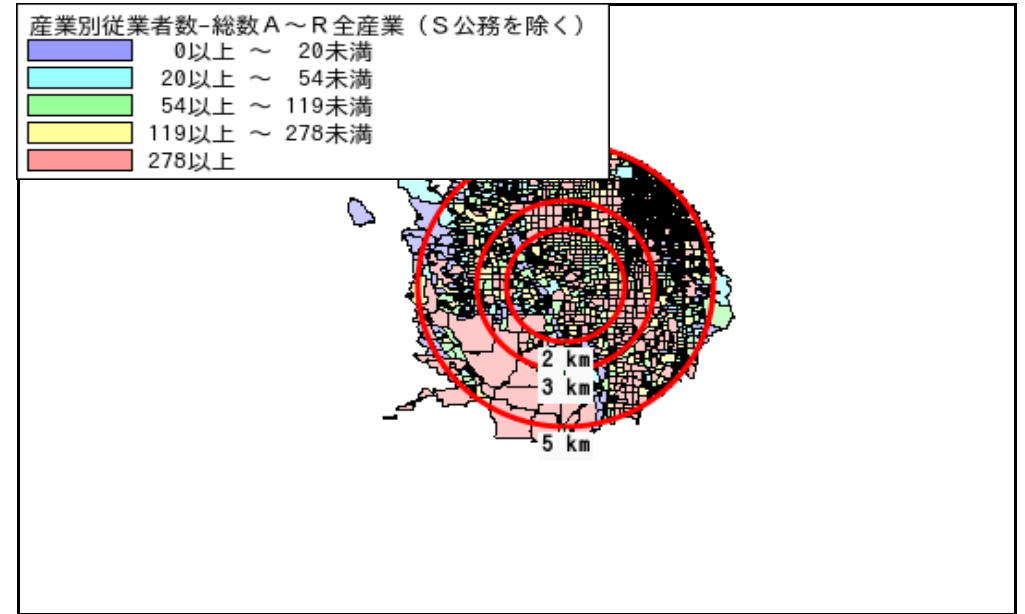

データ名	世帯数				
	半径2km	半径3km	半径5km	京都市南区	京都府
一般世帯総数	56,822	126,446	353,958	50,453	1,188,903
単身世帯	24,740	59,070	171,619	23,429	489,815
2人以上世帯	32,082	67,376	182,339	27,024	699,088
核家族世帯	28,976	60,515	163,155	24,277	622,055
夫婦のみの世帯	9,790	20,772	57,648	8,682	229,823
夫婦と子供から成る世帯	13,896	29,138	76,149	10,965	286,412
6歳未満世帯員のいる世帯	4,598	9,750	23,671	3,665	81,731
65歳以上世帯員のいる世帯	19,353	40,576	118,489	18,023	478,651
持ち家世帯	31,178	66,027	186,699	26,482	727,692
民営借家世帯	21,390	51,688	141,413	18,704	357,475



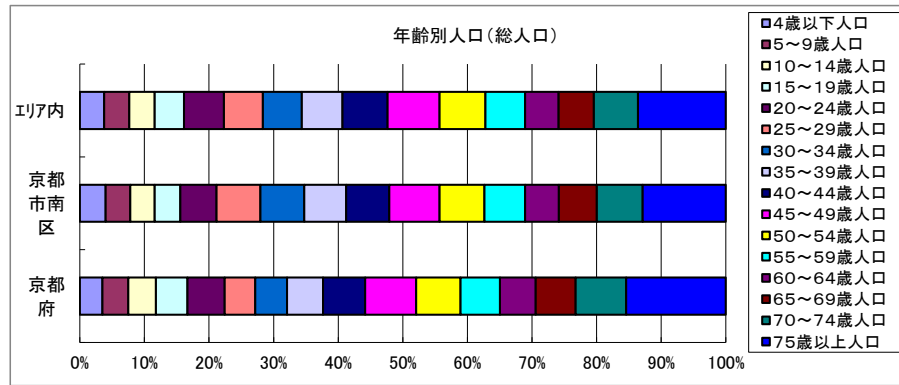
周辺地図



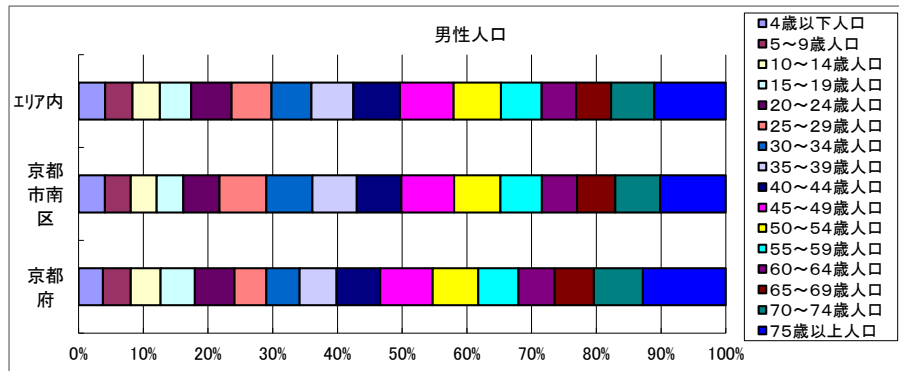
かかる小地域



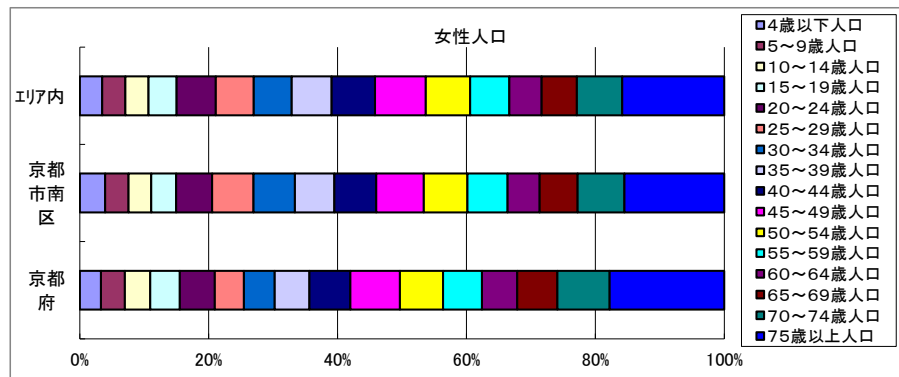
年齢別人口



データ名	半径2km	半径3km	半径5km	京都市南区	京都府
総人口	119,454	257,131	705,983	101,970	2,578,087
4歳以下人口	4,922	10,397	25,235	3,957	87,673
5～9歳人口	4,852	10,324	26,193	3,763	99,422
10～14歳人口	4,881	9,924	26,298	3,751	106,370
15～19歳人口	5,117	10,825	30,724	3,945	122,742
20～24歳人口	6,298	14,677	41,406	5,533	143,678
25～29歳人口	7,257	15,941	40,434	6,757	117,557
30～34歳人口	7,495	16,144	40,459	6,707	123,208
35～39歳人口	7,559	16,415	42,434	6,411	138,716
40～44歳人口	8,248	17,621	46,750	6,643	163,121
45～49歳人口	9,375	20,003	54,239	7,682	196,687
50～54歳人口	8,273	17,506	47,615	6,899	171,244
55～59歳人口	7,249	15,261	41,392	6,235	152,683
60～64歳人口	5,793	12,370	34,816	5,177	137,580
65～69歳人口	6,204	12,777	36,453	5,829	154,044
70～74歳人口	7,567	15,710	46,054	7,031	195,786
75歳以上人口	14,313	30,080	91,274	12,734	384,663

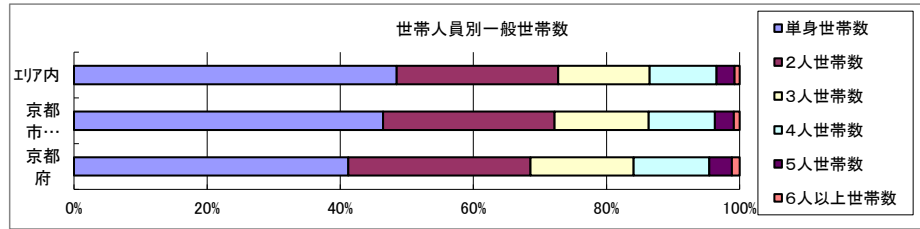


データ名	半径2km	半径3km	半径5km	京都市南区	京都府
男性総人口	57,714	124,046	334,820	50,617	1,231,468
4歳以下人口	2,503	5,289	13,004	1,981	44,921
5～9歳人口	2,469	5,280	13,437	1,954	50,989
10～14歳人口	2,611	5,193	13,478	1,970	54,601
15～19歳人口	2,562	5,392	15,332	2,010	62,816
20～24歳人口	3,025	7,071	19,853	2,736	72,975
25～29歳人口	3,644	7,926	19,558	3,530	58,228
30～34歳人口	3,709	7,938	19,622	3,491	61,072
35～39歳人口	3,764	8,090	20,546	3,346	67,929
40～44歳人口	4,099	8,782	22,866	3,378	80,204
45～49歳人口	4,616	9,895	26,372	3,975	96,445
50～54歳人口	4,100	8,693	23,177	3,508	83,620
55～59歳人口	3,533	7,447	19,937	3,116	73,770
60～64歳人口	2,931	6,219	17,010	2,671	66,427
65～69歳人口	2,980	6,124	17,118	2,885	72,290
70～74歳人口	3,543	7,328	21,175	3,381	89,958
75歳以上人口	5,536	11,717	35,115	4,963	152,103



データ名	半径2km	半径3km	半径5km	京都市南区	京都府
女性総人口	61,740	133,085	371,163	51,353	1,346,619
4歳以下人口	2,419	5,108	12,231	1,976	42,752
5～9歳人口	2,383	5,044	12,756	1,809	48,433
10～14歳人口	2,270	4,731	12,820	1,781	51,769
15～19歳人口	2,554	5,434	15,392	1,935	59,926
20～24歳人口	3,273	7,606	21,552	2,797	70,703
25～29歳人口	3,613	8,015	20,876	3,227	59,329
30～34歳人口	3,786	8,207	20,837	3,216	62,136
35～39歳人口	3,795	8,325	21,888	3,065	70,787
40～44歳人口	4,149	8,840	23,884	3,265	82,917
45～49歳人口	4,759	10,108	27,867	3,707	100,242
50～54歳人口	4,173	8,813	24,437	3,391	87,624
55～59歳人口	3,716	7,813	21,454	3,119	78,913
60～64歳人口	2,862	6,151	17,806	2,506	71,153
65～69歳人口	3,223	6,653	19,335	2,944	81,754
70～74歳人口	4,024	8,382	24,879	3,650	105,828
75歳以上人口	8,777	18,363	56,159	7,771	232,560

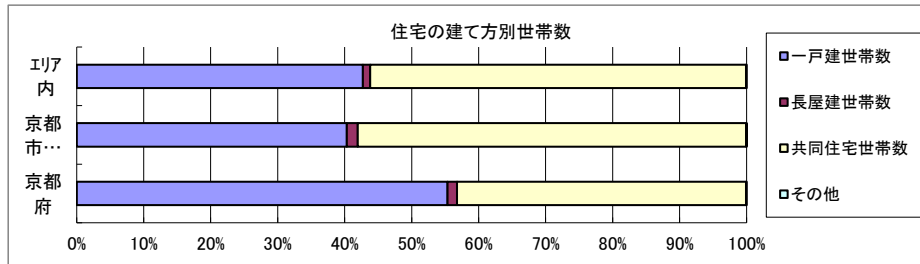
世帯数



データ名	半径2km	半径3km	半径5km	京都市南区	京都府	
一般世帯総数	56,822	126,446	353,958	50,453	1,188,903	
世帯人員別	単身世帯数	24,740	59,070	171,619	23,429	489,815
	2人世帯数	14,597	31,017	85,866	12,994	325,667
	3人世帯数	8,755	18,105	48,599	7,146	183,958
	4人世帯数	6,487	13,697	35,548	5,002	135,022
	5人世帯数	1,776	3,609	9,575	1,444	40,807
	6人以上世帯数	467	948	2,751	438	13,634

親族のみの世帯	31,241	65,227	177,187	26,314	685,307
核家族世帯	28,976	60,515	163,155	24,277	622,055
その他の親族世帯	2,265	4,711	14,033	2,037	63,252

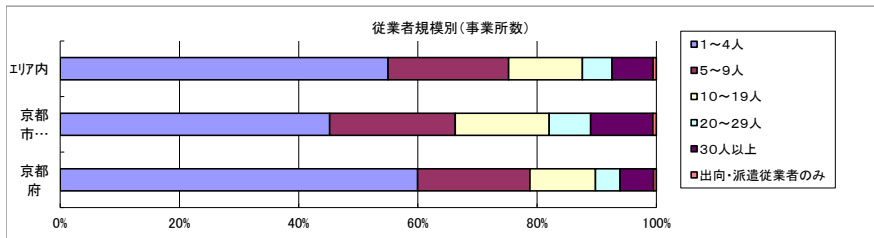
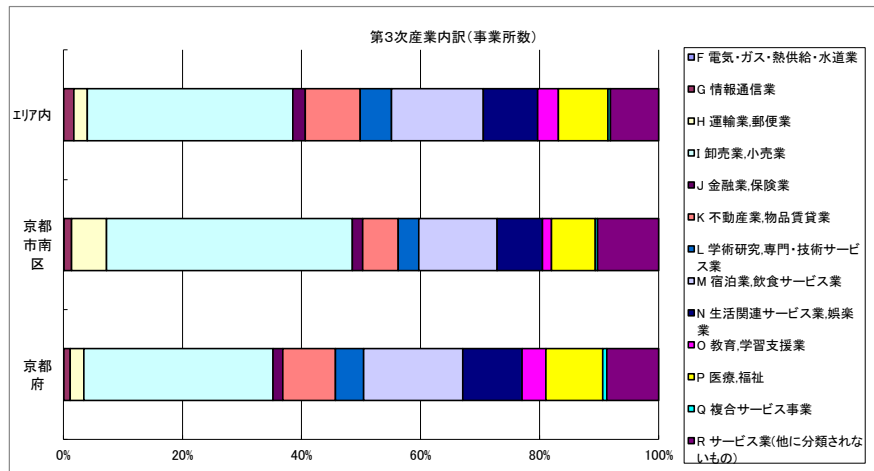
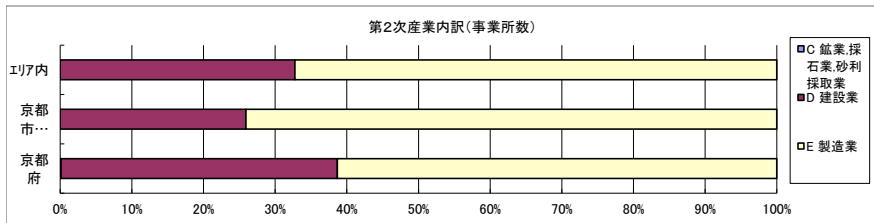
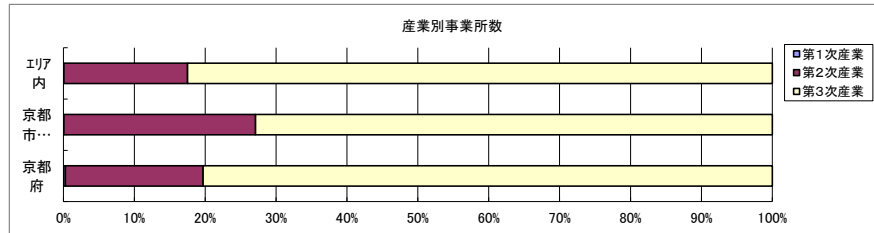
6歳未満世帯員のいる世帯	4,598	9,750	23,671	3,665	81,731
18歳未満世帯員のいる世帯	10,737	22,320	57,069	8,267	211,548
65歳以上世帯員のいる世帯	19,353	40,576	118,489	18,023	478,651



データ名	半径2km	半径3km	半径5km	京都市南区	京都府	
主世帯数	55,613	123,788	347,427	49,136	1,165,094	
住宅形態	一戸建世帯数	23,321	50,928	148,429	19,814	644,783
	長屋建世帯数	629	1,278	3,818	807	16,709
	共同住宅世帯数	31,625	71,503	194,926	28,486	502,696
	1~2階建て	3,001	6,881	18,313	2,970	80,510
	3~5階建て	11,716	28,919	82,004	10,108	247,149
	6~10階建て	13,783	27,239	65,203	12,185	125,889
	11階建て以上	3,125	8,464	29,405	3,223	49,148
	その他	38	79	256	29	906

データ名	半径2km	半径3km	半径5km	京都市南区	京都府	
住宅に住む一般世帯	56,180	125,023	350,852	49,667	1,176,644	
持ち家形態	持ち家世帯数	31,178	66,027	186,699	26,482	727,692
	民営の借家世帯数	21,390	51,688	141,413	18,704	357,475

経済センサス



データ名	半径2km	半径3km	半径5km	京都市南区	京都市府
全産業事業所数 (S公務を除く)	4,873	12,701	37,599	5,743	113,774
第1次産業	2	11	28	3	302
第2次産業	1,166	2,591	6,560	1,554	22,104
第3次産業	3,706	10,097	31,012	4,186	91,368

データ名	半径2km	半径3km	半径5km	京都市南区	京都市府
全産業従業者数 (S公務を除く)	60,468	166,524	438,351	90,306	1,137,370
第1次産業	11	103	483	61	4,175
第2次産業	19,237	38,705	82,315	27,864	233,466
第3次産業	41,220	127,715	355,554	62,381	899,729

データ名	半径2km	半径3km	半径5km	京都市南区	京都市府
第2次産業内訳(事業所数)					
C 鉱業、採石業、砂利採取業	0	0	0	0	23
D 建設業	361	834	2,148	403	8,525
E 製造業	805	1,757	4,412	1,151	13,556

データ名	半径2km	半径3km	半径5km	京都市南区	京都市府
第2次産業内訳(従業者数)					
C 鉱業、採石業、砂利採取業	0	0	0	0	156
D 建設業	2,982	7,113	16,424	4,461	50,409
E 製造業	16,255	31,592	65,891	23,403	182,901

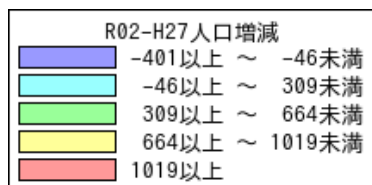
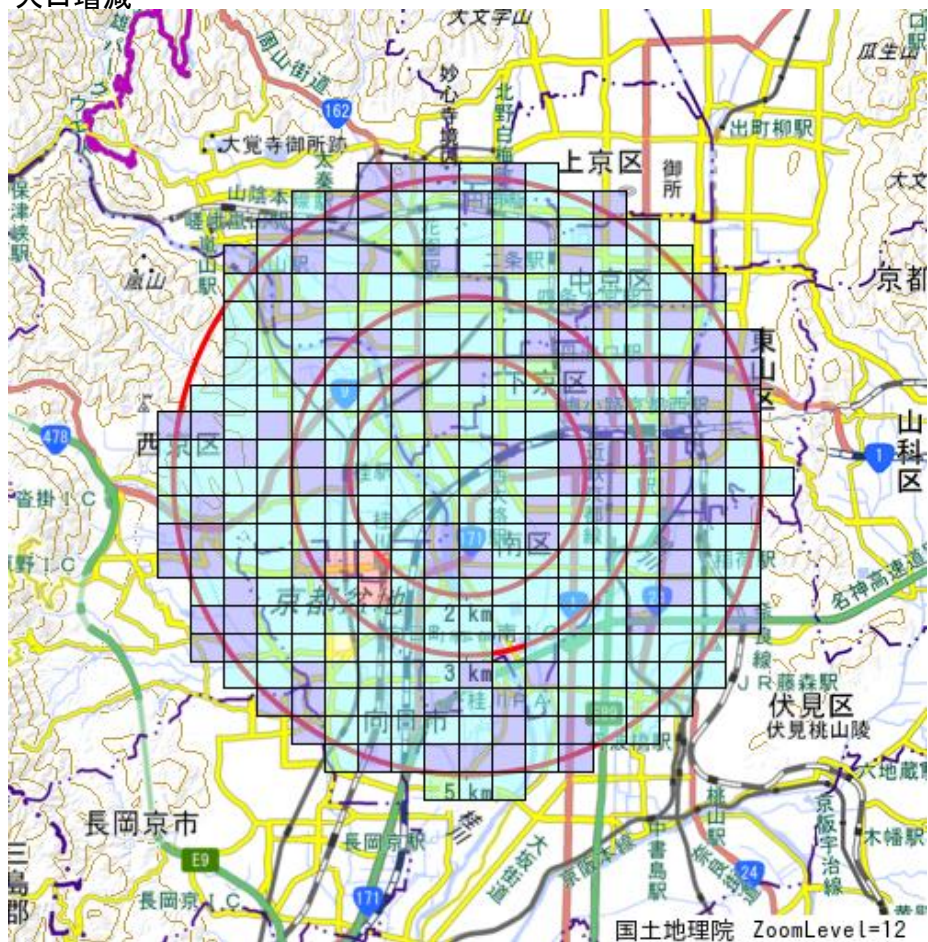
データ名	半径2km	半径3km	半径5km	京都市南区	京都市府
第3次産業内訳(事業所数)					
F 電気・ガス・熱供給・水道業	2	5	14	4	71
G 情報通信業	31	161	525	53	963
H 運輸業、郵便業	150	352	704	246	2,110
I 卸売業、小売業	1,436	3,791	10,705	1,729	29,033
J 金融業、保険業	52	167	650	73	1,498
K 不動産業、物品賃貸業	295	881	2,867	249	8,087
L 学術研究、専門・技術サービス業	125	438	1,625	145	4,337
M 宿泊業、飲食サービス業	490	1,384	4,785	551	15,200
N 生活関連サービス業、娯楽業	328	846	2,835	319	9,097
O 教育、学習支援業	93	304	1,077	63	3,664
P 医療、福祉	364	850	2,585	308	8,740
Q 複合サービス事業	14	42	132	17	594
R サービス業(他に分類されないもの)	326	876	2,508	429	7,974

データ名	半径2km	半径3km	半径5km	京都市南区	京都市府
第3次産業内訳(従業者数)					
F 電気・ガス・熱供給・水道業	24	666	829	176	2,026
G 情報通信業	352	3,009	9,594	1,610	14,576
H 運輸業、郵便業	4,053	12,935	22,057	8,980	55,419
I 卸売業、小売業	17,200	46,470	109,660	24,953	247,308
J 金融業、保険業	867	2,503	15,511	1,136	26,653
K 不動産業、物品賃貸業	1,361	4,225	13,531	1,856	30,328
L 学術研究、専門・技術サービス業	1,147	4,982	14,645	2,975	29,788
M 宿泊業、飲食サービス業	3,472	14,203	47,652	5,825	125,617
N 生活関連サービス業、娯楽業	1,526	4,588	15,630	1,937	46,064
O 教育、学習支援業	909	4,270	19,008	802	66,259
P 医療、福祉	6,744	15,261	43,948	5,028	163,193
Q 複合サービス事業	154	617	1,804	103	8,349
R サービス業(他に分類されないもの)	3,411	13,986	41,685	7,000	84,149

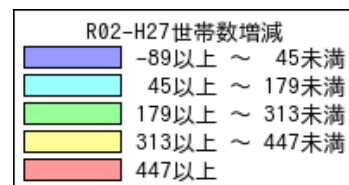
データ名	半径2km	半径3km	半径5km	京都市南区	京都市府
従業者規模別(事業所数)					
1~4人	2,541	6,410	20,676	2,596	68,208
5~9人	977	2,729	7,609	1,209	21,434
10~19人	686	1,748	4,652	906	12,491
20~29人	268	728	1,859	399	4,694
30人以上	374	1,006	2,596	589	6,434
出向・派遣従業者のみ	27	80	207	34	513

データ名	半径2km	半径3km	半径5km	京都市南区	京都市府
従業者規模別(従業者数)					
1~4人	5,646	14,276	45,393	5,849	145,270
5~9人	6,489	18,038	49,865	8,015	140,435
10~19人	9,288	23,746	63,083	12,414	168,480
20~29人	6,327	17,296	44,222	9,481	111,469
30人以上	32,717	93,168	235,788	54,547	571,716

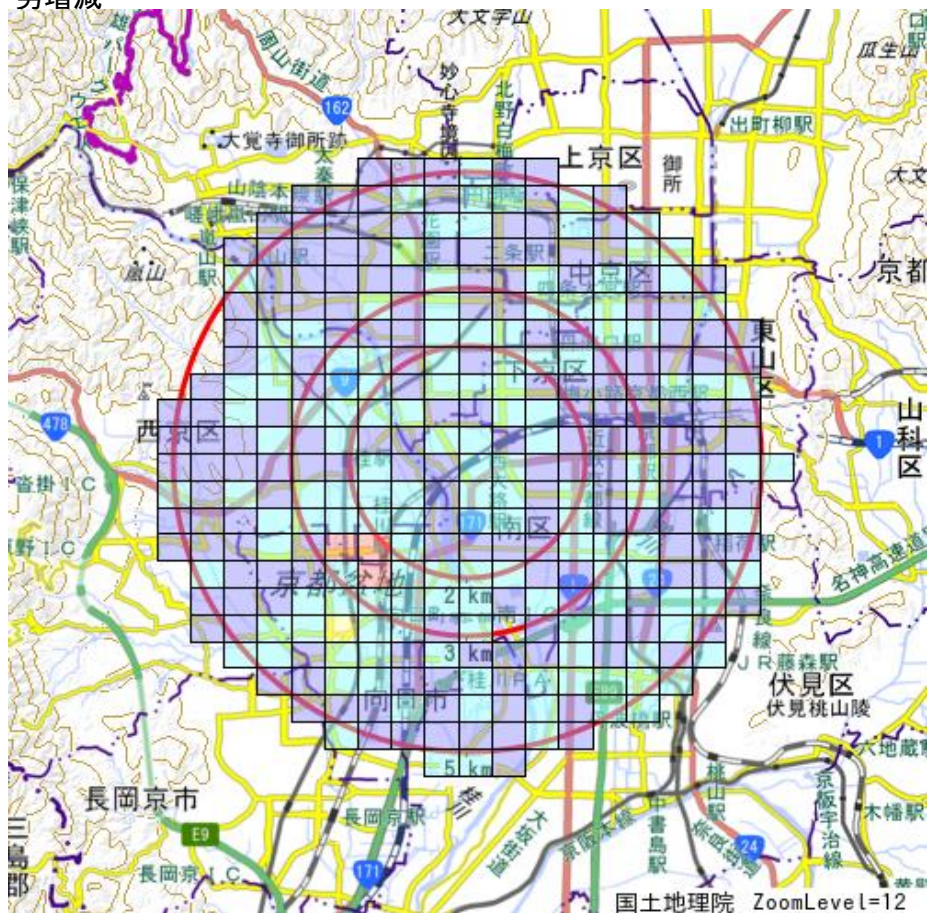
人口増減



世帯数増減



男増減



R02-H27男増減	
Blue	-160以上 ~ 4未満
Cyan	4以上 ~ 168未満
Green	168以上 ~ 332未満
Yellow	332以上 ~ 496未満
Red	496以上

女増減



R02-H27女増減	
Blue	-277以上 ~ -73未満
Cyan	-73以上 ~ 131未満
Green	131以上 ~ 335未満
Yellow	335以上 ~ 539未満
Red	539以上