基本分析

調査地点　大阪府高槻市宮田町三丁目　エリア範囲　半径2km　半径3km　半径5km

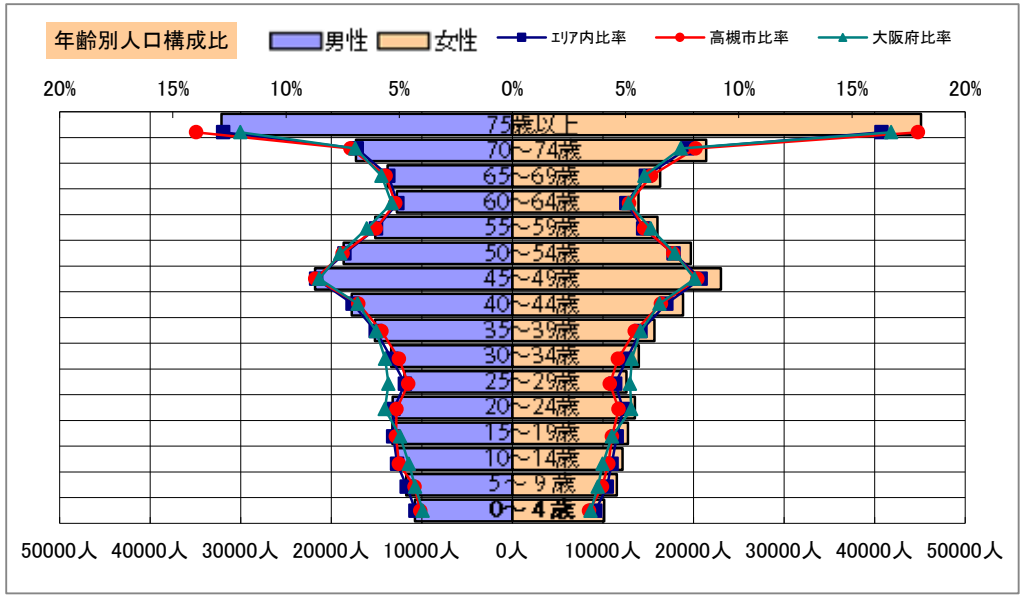

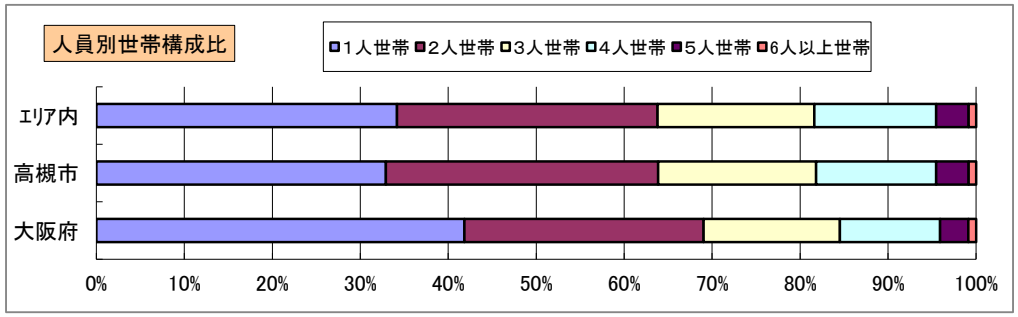

データ名	人口				
	半径2km	半径3km	半径5km	高槻市	大阪府
人口総数	121,094	257,074	541,437	352,698	8,837,685
男人口	58,260	123,139	259,048	168,081	4,235,956
女人口	62,834	133,934	282,388	184,617	4,601,729
75歳以上	16,894	35,610	77,247	55,470	1,243,742
70-74	8,689	17,979	38,677	26,457	618,732
65-69	6,989	14,249	30,112	20,306	499,249
60-64	6,298	12,867	26,693	17,854	448,981
55-59	7,177	15,027	31,144	20,471	538,085
50-54	8,715	18,371	38,343	25,217	633,679
45-49	10,237	21,578	44,802	29,149	711,919
40-44	7,954	17,317	36,580	23,099	572,362
35-39	6,569	14,719	30,860	19,309	501,482
30-34	6,051	13,174	27,372	16,690	467,024
25-29	5,599	12,066	24,511	15,354	457,956
20-24	6,106	12,849	26,745	16,920	467,195
15-19	6,053	12,412	26,016	16,447	400,821
10-14	5,450	11,631	24,957	15,920	366,145
5- 9	4,832	10,774	23,277	14,288	345,940
0- 4	4,345	9,977	20,915	12,834	317,414
年少人口（0歳～14歳）	14,627	32,382	69,148	43,042	1,029,499
生産年齢人口（15歳～64歳	70,758	150,381	313,065	200,510	5,199,504
老年人口（65歳以上）	32,572	67,838	146,037	102,233	2,361,723
15歳以上就業者数	51,330	109,331	228,036	146,834	3,635,394
後期高齢者数（75歳以上）	16,894	35,610	77,247	55,470	1,243,742

データ名	世帯数				
	半径2km	半径3km	半径5km	高槻市	大阪府
一般世帯総数	52,263	112,523	235,180	152,637	4,126,995
単身世帯	17,576	39,383	80,363	50,219	1,727,107
2人以上世帯	34,687	73,140	154,817	102,418	2,399,888
核家族世帯	32,090	67,613	143,280	94,505	2,192,989
夫婦のみの世帯	11,282	23,675	50,250	34,054	774,121
夫婦と子供から成る世帯	15,710	33,047	69,960	45,000	1,020,391
6歳未満世帯員のいる世帯	4,127	9,374	19,720	12,111	296,413
65歳以上世帯員のいる世帯	21,156	44,169	94,606	65,715	1,568,487
持ち家世帯	33,707	68,024	144,721	98,936	2,249,351
民営借家世帯	14,411	31,453	63,289	34,224	1,371,914

令和2年国勢調査

周辺地図

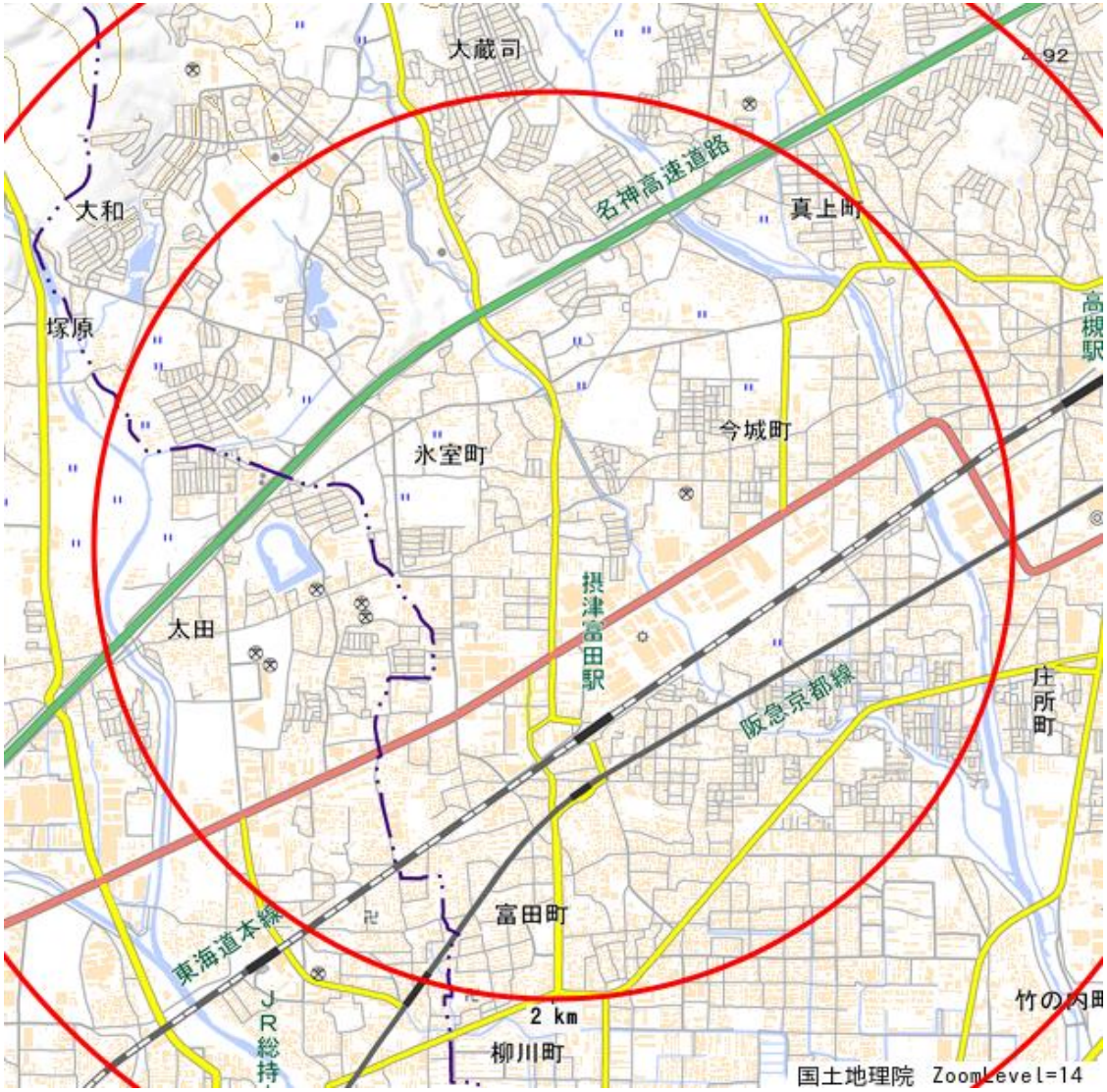
大蔵司
名神高速道路
真上町
大和
塚原
高槻駅
今城町
氷室町
摂津富田駅
太田
阪急京都線
庄所町
東海道本線
富田町
JR総持
2 km
柳川町
竹の内町
国土地理院 ZoomLevel=14

かかる小地域

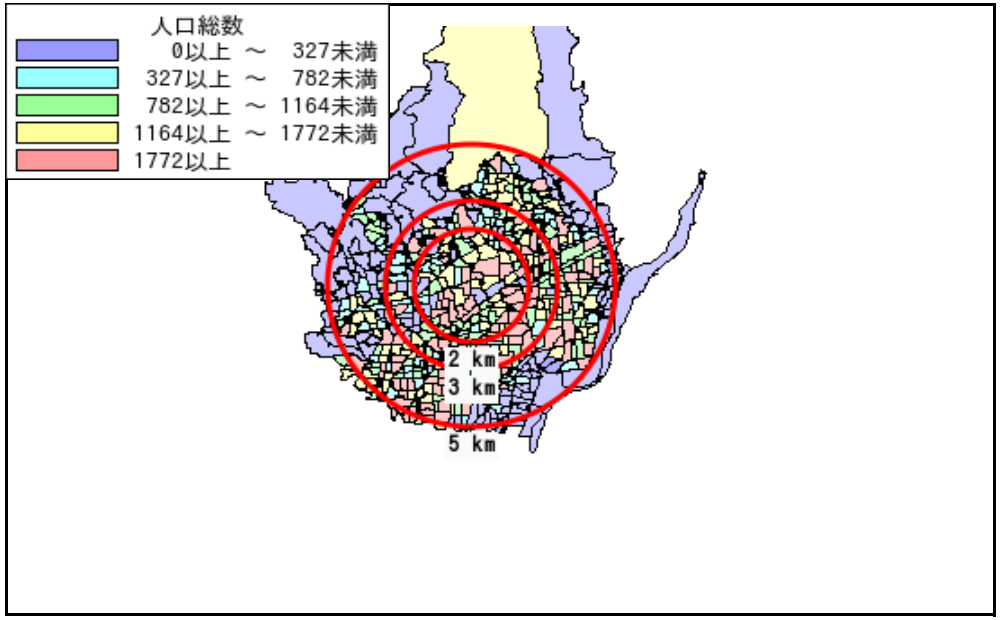

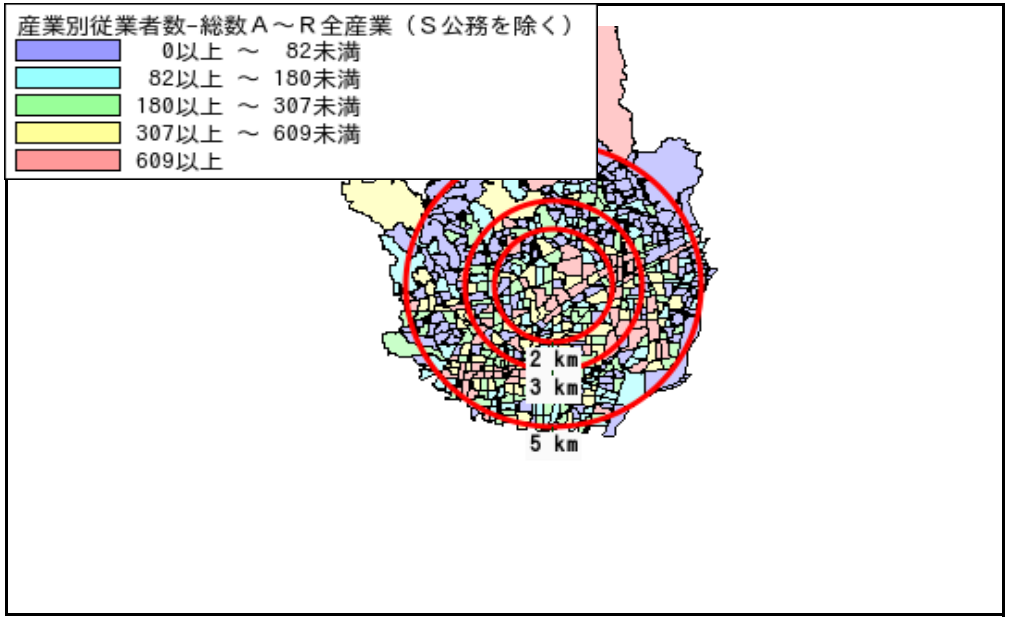

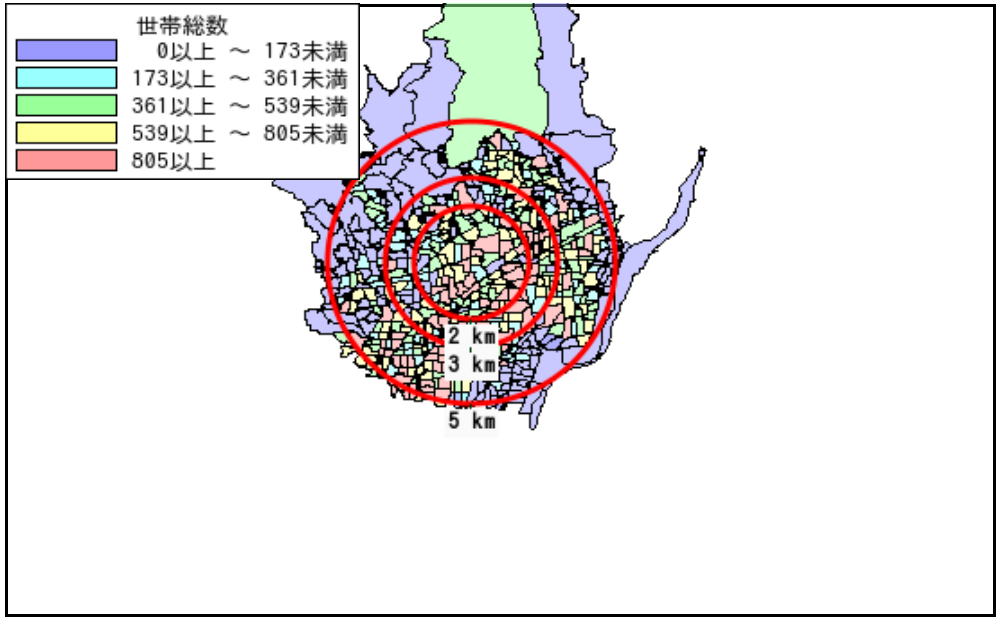

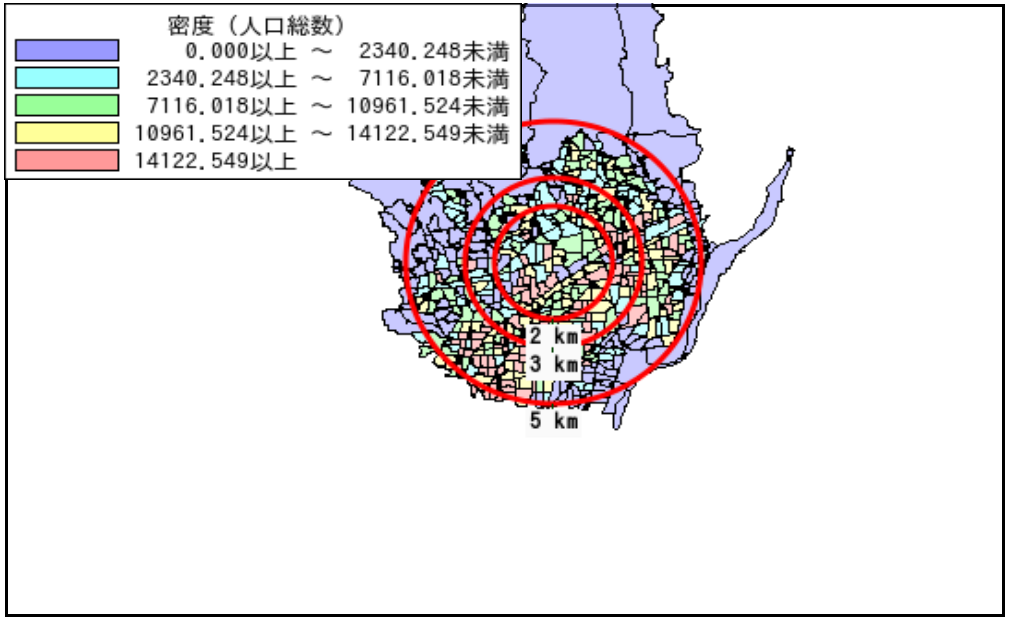

令和2年国勢調査・平成28年経済センサス－活動調査

年齢別人口

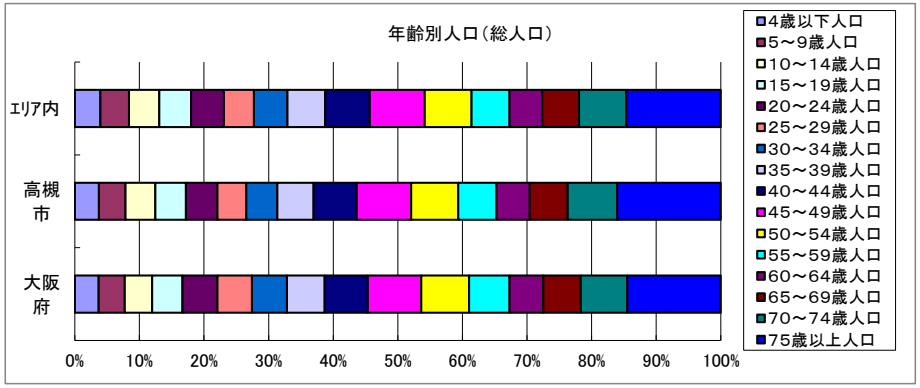

データ名		半径2km	半径3km	半径5km	高槻市	大阪府
総人口		121,094	257,074	541,437	352,698	8,837,685
年齢別人口（総人口）	4歳以下人口	4,345	9,977	20,915	12,834	317,414
	5～9歳人口	4,832	10,774	23,277	14,288	345,940
	10～14歳人口	5,450	11,631	24,957	15,920	366,145
	15～19歳人口	6,053	12,412	26,016	16,447	400,821
	20～24歳人口	6,106	12,849	26,745	16,920	467,195
	25～29歳人口	5,599	12,066	24,511	15,354	457,956
	30～34歳人口	6,051	13,174	27,372	16,690	467,024
	35～39歳人口	6,569	14,719	30,860	19,309	501,482
	40～44歳人口	7,954	17,317	36,580	23,099	572,362
	45～49歳人口	10,237	21,578	44,802	29,149	711,919
	50～54歳人口	8,715	18,371	38,343	25,217	633,679
	55～59歳人口	7,177	15,027	31,144	20,471	538,085
	60～64歳人口	6,298	12,867	26,693	17,854	448,981
	65～69歳人口	6,989	14,249	30,112	20,306	499,249
	70～74歳人口	8,689	17,979	38,677	26,457	618,732
	75歳以上人口	16,894	35,610	77,247	55,470	1,243,742

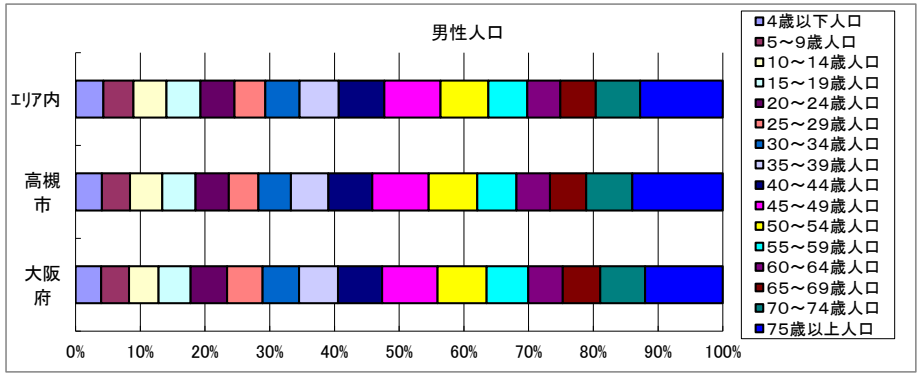

データ名		半径2km	半径3km	半径5km	高槻市	大阪府
男性総人口		58,260	123,139	259,048	168,081	4,235,956
年齢別人口（男性人口）	4歳以下人口	2,243	5,083	10,773	6,671	162,354
	5～9歳人口	2,439	5,420	11,735	7,083	176,474
	10～14歳人口	2,835	6,005	12,808	8,213	187,534
	15～19歳人口	2,991	6,188	13,258	8,441	203,718
	20～24歳人口	3,067	6,325	13,213	8,384	231,542
	25～29歳人口	2,727	5,882	11,931	7,530	224,908
	30～34歳人口	3,039	6,494	13,404	8,219	230,653
	35～39歳人口	3,249	7,263	15,184	9,474	247,335
	40～44歳人口	3,900	8,432	17,755	11,166	280,736
	45～49歳人口	4,955	10,523	21,793	14,279	350,481
	50～54歳人口	4,287	8,928	18,651	12,294	311,958
	55～59歳人口	3,503	7,321	15,144	9,898	264,101
	60～64歳人口	3,038	6,210	12,762	8,481	218,762
	65～69歳人口	3,281	6,604	13,784	9,177	237,306
	70～74歳人口	3,900	8,022	17,287	11,729	284,877
	75歳以上人口	7,091	14,777	32,131	22,905	493,162

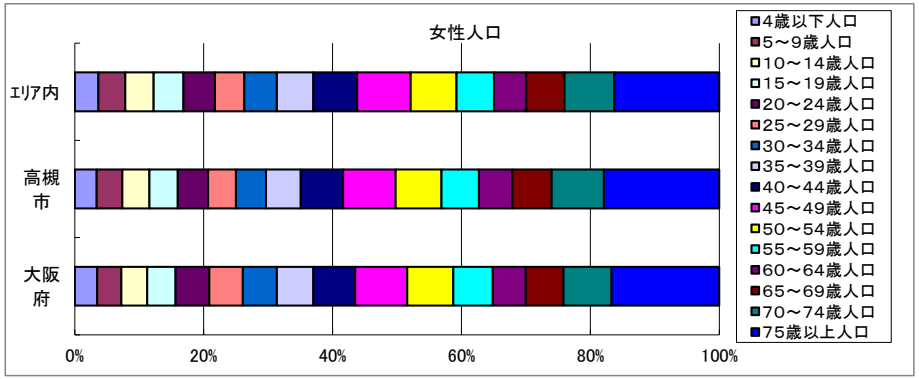

データ名		半径2km	半径3km	半径5km	高槻市	大阪府
女性総人口		62,834	133,934	282,388	184,617	4,601,729
年齢別人口（女性人口）	4歳以下人口	2,102	4,894	10,142	6,163	155,060
	5～9歳人口	2,393	5,354	11,541	7,205	169,466
	10～14歳人口	2,615	5,626	12,149	7,707	178,611
	15～19歳人口	3,062	6,224	12,758	8,006	197,103
	20～24歳人口	3,039	6,524	13,532	8,536	235,653
	25～29歳人口	2,872	6,184	12,580	7,824	233,048
	30～34歳人口	3,013	6,680	13,967	8,471	236,371
	35～39歳人口	3,320	7,456	15,677	9,835	254,147
	40～44歳人口	4,055	8,885	18,825	11,933	291,626
	45～49歳人口	5,281	11,055	23,009	14,870	361,438
	50～54歳人口	4,428	9,444	19,692	12,923	321,721
	55～59歳人口	3,673	7,706	16,001	10,573	273,984
	60～64歳人口	3,260	6,657	13,931	9,373	230,219
	65～69歳人口	3,708	7,645	16,328	11,129	261,943
	70～74歳人口	4,789	9,956	21,390	14,728	333,855
	75歳以上人口	9,803	20,833	45,117	32,565	750,580

令和2年国勢調査

世帯数

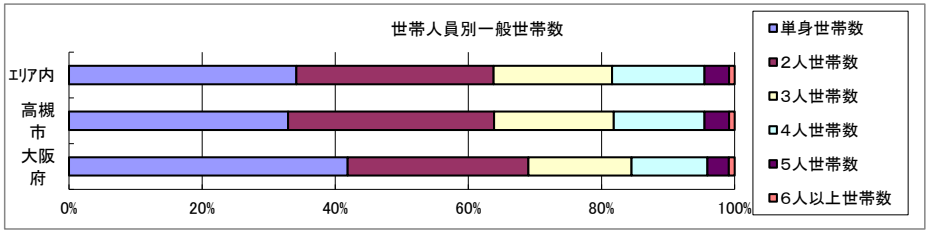

データ名		半径2km	半径3km	半径5km	高槻市	大阪府
一般世帯総数		52,263	112,523	235,180	152,637	4,126,995
世帯人員別	単身世帯数	17,576	39,383	80,363	50,219	1,727,107
	2人世帯数	15,621	32,883	69,633	47,250	1,121,971
	3人世帯数	9,420	19,961	41,909	27,437	638,834
	4人世帯数	7,305	15,346	32,619	20,815	470,392
	5人世帯数	1,918	4,057	8,702	5,643	133,140
	6人以上世帯数	423	893	1,954	1,273	35,551

	親族のみの世帯	34,105	71,856	152,359	100,618	2,350,796
	核家族世帯	32,090	67,613	143,280	94,505	2,192,989
	その他の親族世帯	2,015	4,243	9,080	6,113	157,807

	6歳未満世帯員のいる世帯	4,127	9,374	19,720	12,111	296,413
	18歳未満世帯員のいる世帯	10,987	23,754	50,034	31,296	749,041
	65歳以上世帯員のいる世帯	21,156	44,169	94,606	65,715	1,568,487

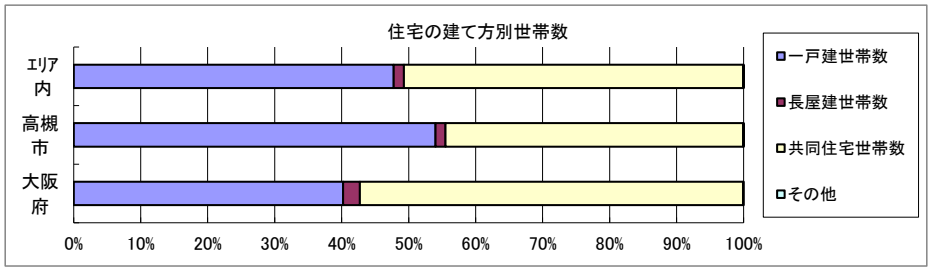

データ名		半径2km	半径3km	半径5km	高槻市	大阪府
主世帯数		51,158	110,339	230,573	149,285	4,045,691
住宅形態	一戸建世帯数	25,821	52,157	110,127	80,643	1,626,462
	長屋建世帯数	856	1,671	3,480	2,202	102,115
	共同住宅世帯数	24,456	56,444	116,830	66,343	2,313,875
	1～2階建て	3,650	7,481	14,402	8,404	202,287
	3～5階建て	10,852	28,803	57,935	36,011	784,129
	6～10階建て	5,634	11,255	29,227	13,707	669,644
	11階建て以上	4,319	8,906	15,266	8,221	657,815
	その他	25	67	136	97	3,239

データ名		半径2km	半径3km	半径5km	高槻市	大阪府
住宅に住む一般世帯		51,672	111,365	232,718	150,894	4,090,622
持ち家形態	持ち家世帯数	33,707	68,024	144,721	98,936	2,249,351
	民営の借家世帯数	14,411	31,453	63,289	34,224	1,371,914

令和2年国勢調査

経済センサス

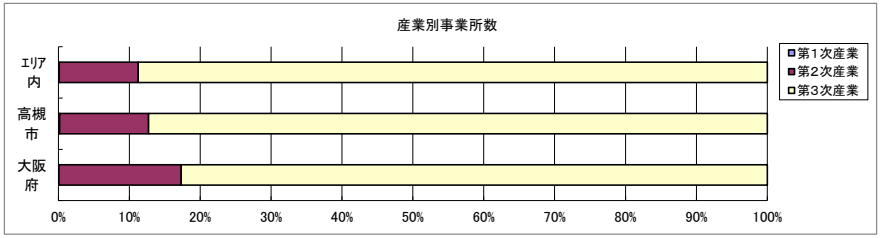

データ名		半径2km	半径3km	半径5km	高槻市	大阪府
全産業事業所数（S公務を除く）		2,719	7,170	15,091	9,320	392,940
	第1次産業	3	7	16	15	292
	第2次産業	341	727	1,681	1,169	67,782
	第3次産業	2,375	6,438	13,393	8,136	324,866

全産業従業者数（S公務を除く）		28,443	74,031	157,717	102,933	4,393,139
	第1次産業	13	41	141	77	2,428
	第2次産業	6,223	10,960	22,276	16,965	826,556
	第3次産業	22,207	63,029	135,299	85,891	3,564,155

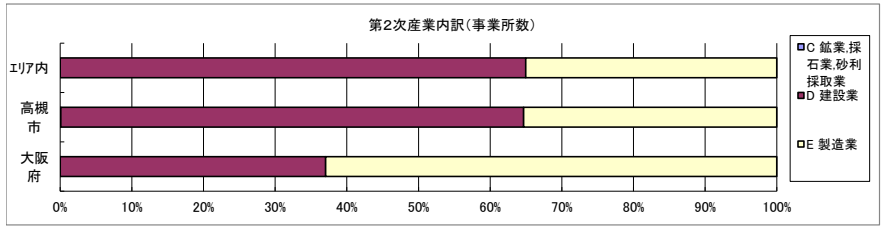

データ名		半径2km	半径3km	半径5km	高槻市	大阪府
第2次産業内訳（事業所数）	C 鉱業,採石業,砂利採取業	0	0	0	1	13
	D 建設業	233	475	1,092	755	25,089
	E 製造業	108	252	589	413	42,680

第2次産業内訳（従業者数）	C 鉱業,採石業,砂利採取業	0	0	7	53	132
	D 建設業	1,395	3,272	7,516	5,182	222,338
	E 製造業	4,828	7,688	14,753	11,730	604,086

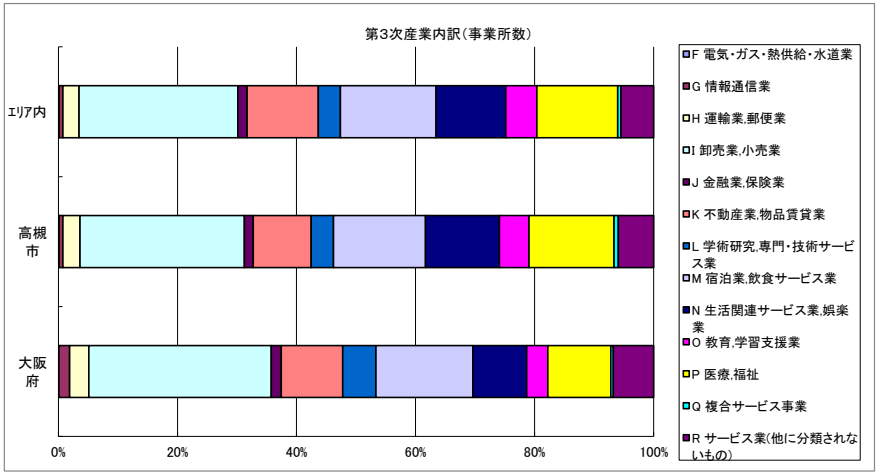

データ名		半径2km	半径3km	半径5km	高槻市	大阪府
第3次産業内訳（事業所数）	F 電気・ガス・熱供給・水道業	1	2	13	8	229
	G 情報通信業	17	39	88	52	5,842
	H 運輸業,郵便業	50	139	363	234	10,489
	I 卸売業,小売業	605	1,681	3,575	2,247	99,597
	J 金融業,保険業	29	93	204	121	5,442
	K 不動産業,物品賃貸業	299	766	1,605	794	33,574
	L 学術研究,専門・技術サービス業	82	240	498	304	18,083
	M 宿泊業,飲食サービス業	352	1,063	2,151	1,258	52,979
	N 生活関連サービス業,娯楽業	299	807	1,568	1,010	29,366
	O 教育,学習支援業	130	321	701	403	11,546
	P 医療,福祉	376	924	1,821	1,164	34,357
	Q 複合サービス事業	16	34	71	58	1,380
	R サービス業(他に分類されないもの)	119	329	735	483	21,982

第3次産業内訳（従業者数）	F 電気・ガス・熱供給・水道業	29	34	394	392	12,504
	G 情報通信業	56	192	526	307	139,601
	H 運輸業,郵便業	982	3,582	10,555	7,153	256,896
	I 卸売業,小売業	6,378	16,527	35,123	22,529	1,002,387
	J 金融業,保険業	311	1,492	3,780	1,852	124,950
	K 不動産業,物品賃貸業	894	2,428	5,840	3,285	146,899
	L 学術研究,専門・技術サービス業	742	1,705	3,419	1,939	146,694
	M 宿泊業,飲食サービス業	2,416	8,206	16,670	10,278	415,766
	N 生活関連サービス業,娯楽業	962	3,403	6,819	4,577	169,344
	O 教育,学習支援業	845	2,883	7,810	3,673	143,651
	P 医療,福祉	7,367	16,889	33,108	22,678	574,571
	Q 複合サービス事業	333	610	1,208	1,067	21,080
	R サービス業(他に分類されないもの)	892	5,078	10,047	6,161	409,812

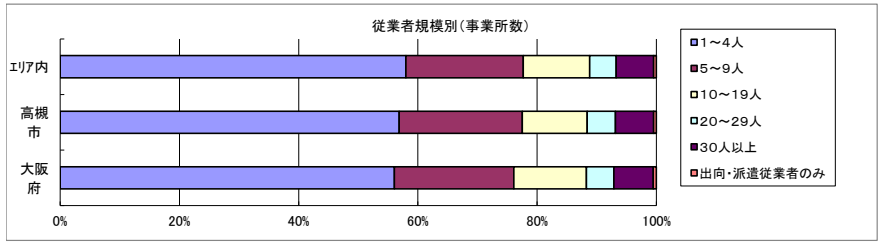

データ名		半径2km	半径3km	半径5km	高槻市	大阪府
従業者規模別（事業所数）	1～4人	1,694	4,259	8,754	5,301	220,240
	5～9人	505	1,426	2,970	1,922	78,768
	10～19人	248	741	1,681	1,017	47,879
	20～29人	106	302	670	440	18,039
	30人以上	154	414	947	598	25,989
	出向・派遣従業者のみ	12	28	70	42	2,025

データ名		半径2km	半径3km	半径5km	高槻市	大阪府
従業者規模別（従業者数）	1～4人	3,361	8,865	18,320	11,233	477,134
	5～9人	3,306	9,304	19,478	12,570	516,481
	10～19人	3,377	10,088	22,932	13,995	647,503
	20～29人	2,525	7,235	16,075	10,612	429,026
	30人以上	15,874	38,538	80,913	54,523	2,322,995

平成28年経済センサス－活動調査

人口増減

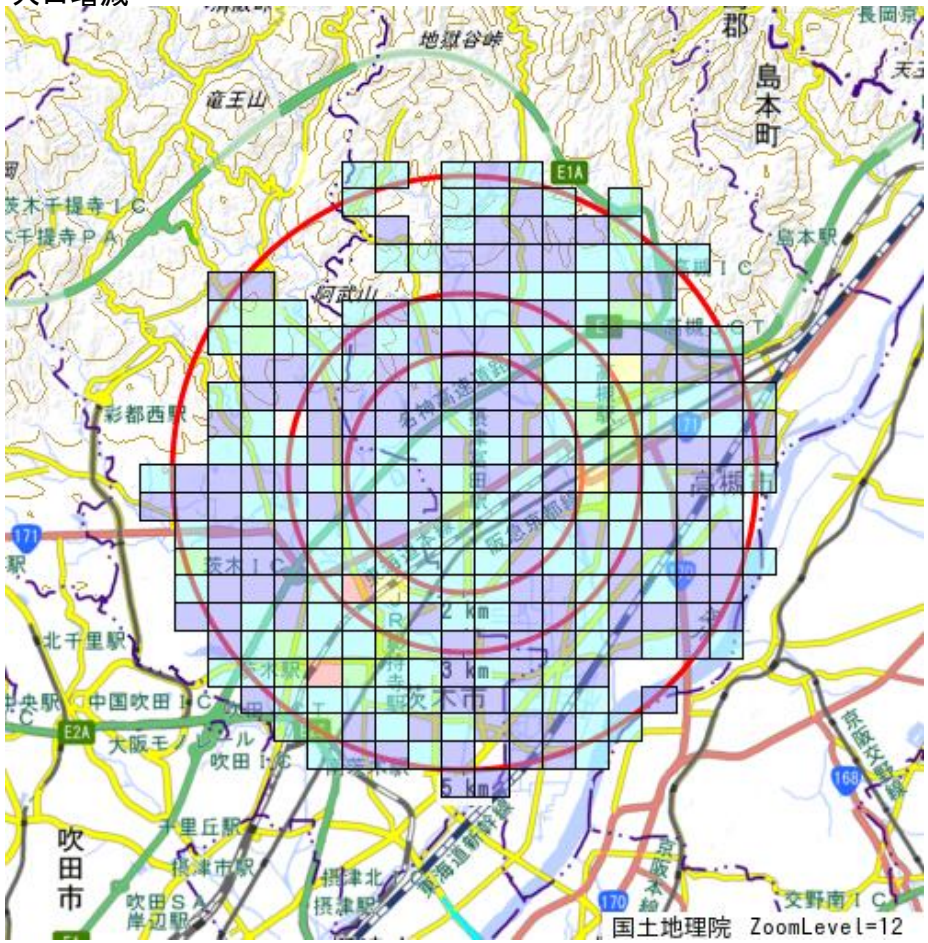

R02-H27人口増減	
-264以上 ～	-9未満
-9以上 ～	246未満
246以上 ～	501未満
501以上 ～	756未満
756以上	

世帯数増減

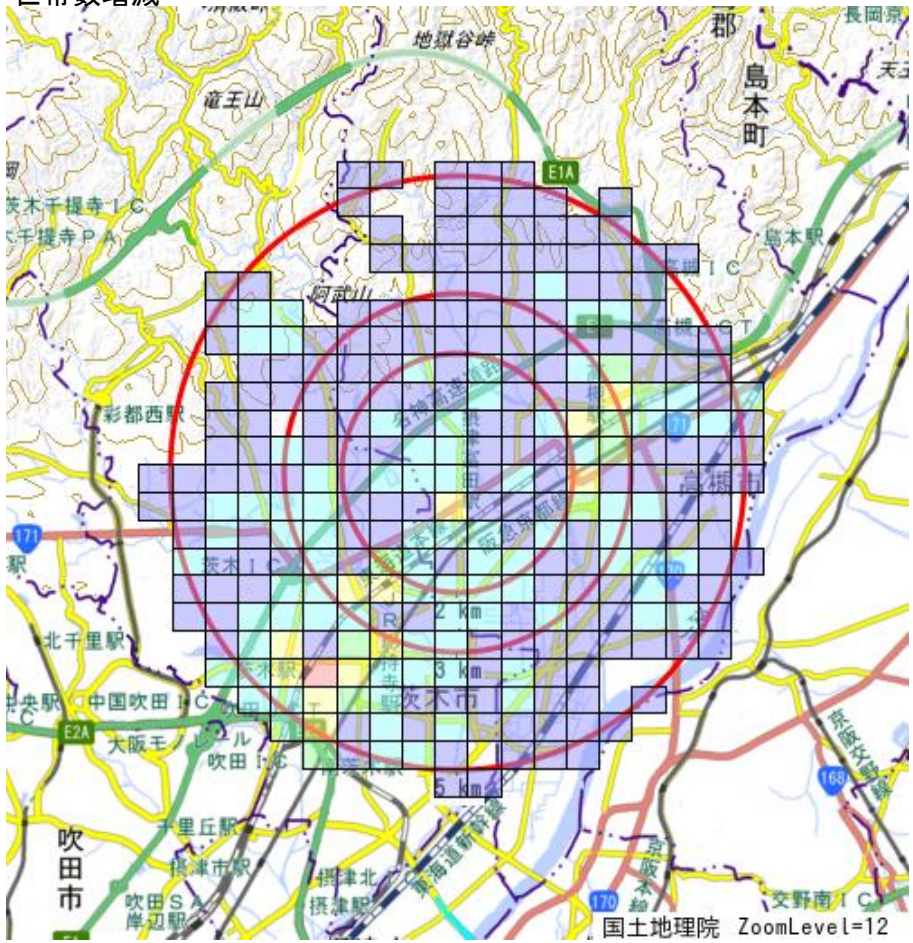

R02-H27世帯数増減	
-78以上 ～	31未満
31以上 ～	140未満
140以上 ～	249未満
249以上 ～	358未満
358以上	

男増減

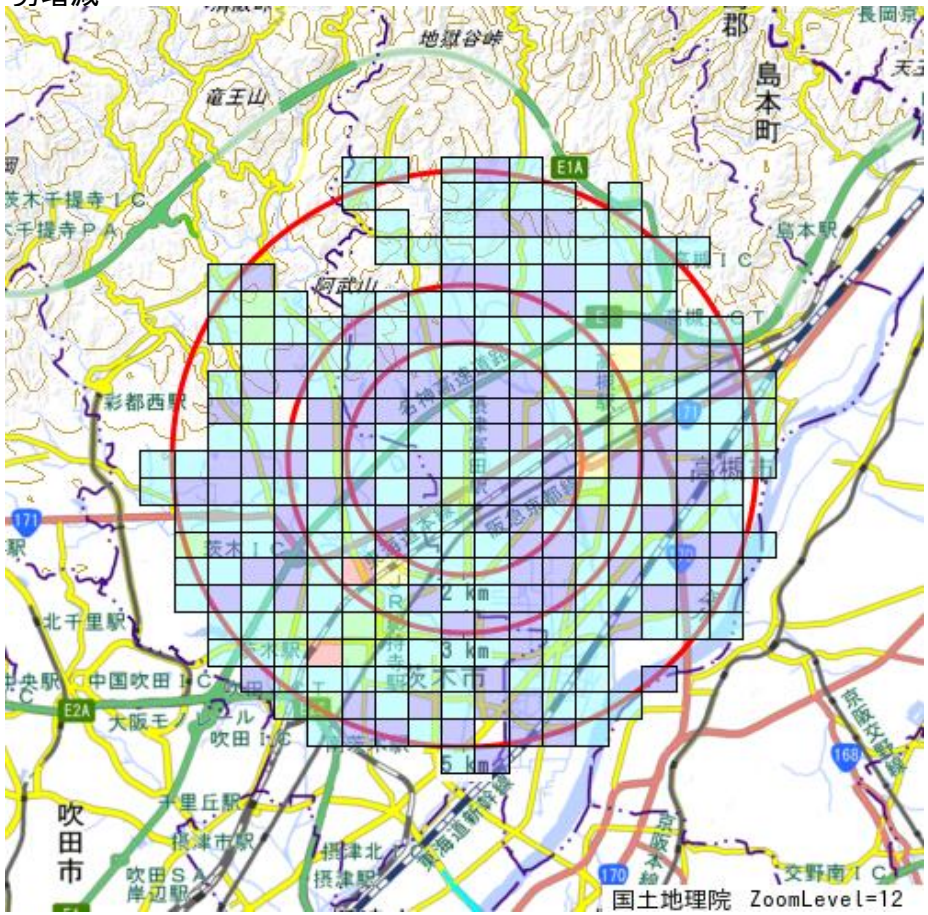

R02-H27男増減	
-147以上 ～	-14未満
-14以上 ～	119未満
119以上 ～	252未満
252以上 ～	385未満
385以上	

女増減

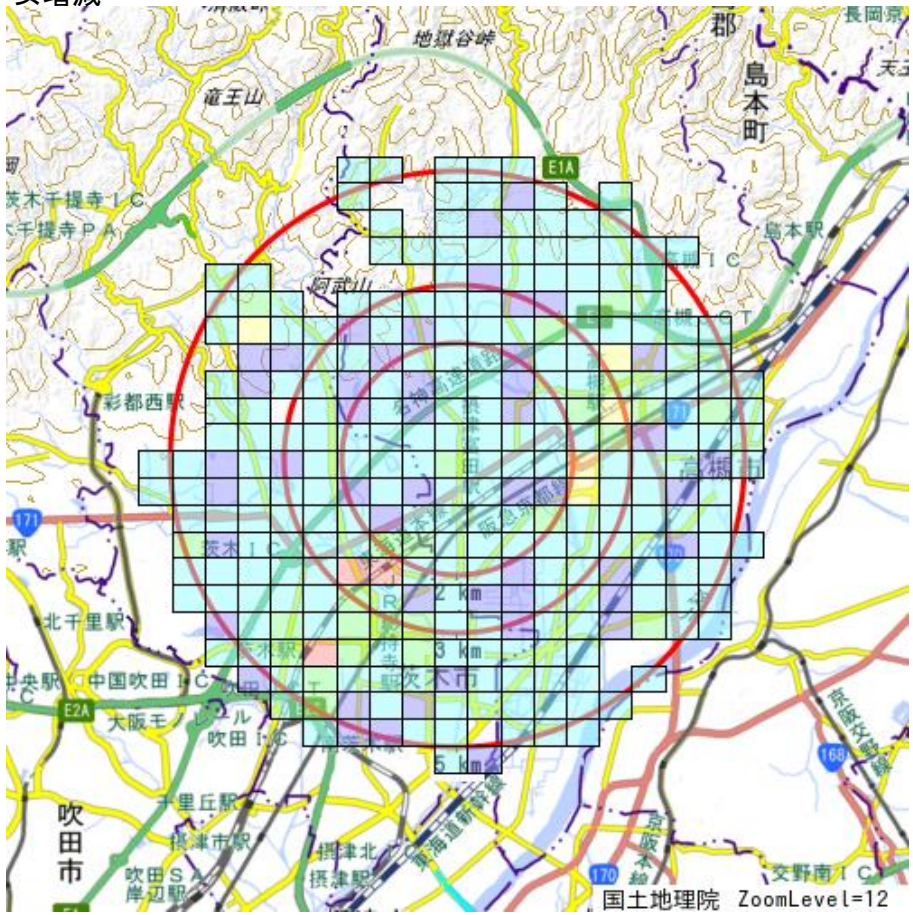

R02-H27女増減	
-172以上 ～	-37未満
-37以上 ～	98未満
98以上 ～	233未満
233以上 ～	368未満
368以上	