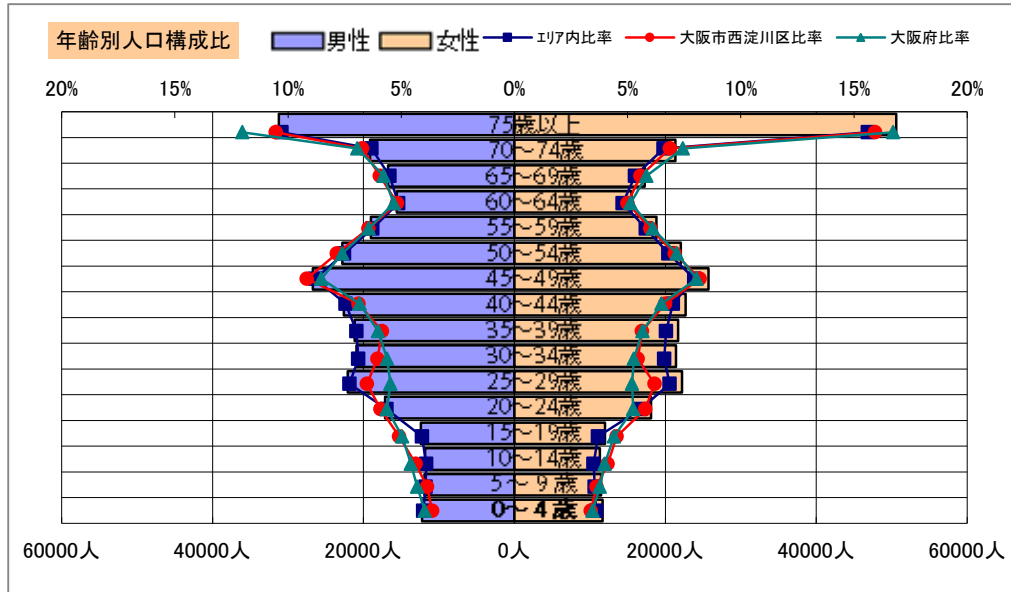


# 基本分析

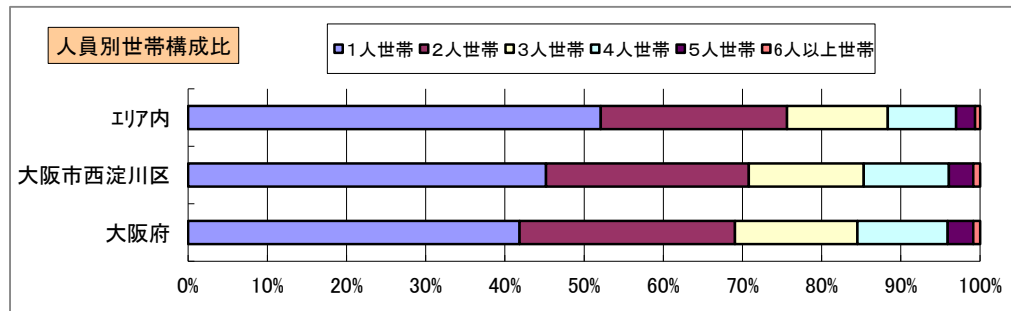
調査地点 大阪府大阪市西淀川区福町三丁目 エリア範囲 半径2km 半径3km 半径5km



データ名	人口				
	半径2km	半径3km	半径5km	大阪市西淀川区	大阪府
人口総数	97,168	225,538	661,621	95,864	8,837,685
男人口	47,493	109,746	321,878	47,067	4,235,956
女人口	49,675	115,792	339,743	48,797	4,601,729

75歳以上	13,460	30,693	81,836	12,562	1,243,742
70~74	6,790	15,141	40,490	6,432	618,732
65~69	5,812	12,787	34,013	5,435	499,249
60~64	5,071	11,364	31,084	4,810	448,981
55~59	6,171	13,621	37,848	5,879	538,085
50~54	7,154	15,828	44,878	7,050	633,679
45~49	7,888	18,004	52,429	8,198	711,919
40~44	6,188	14,320	45,293	6,393	572,362
35~39	5,398	12,908	42,846	5,426	501,482
30~34	5,288	13,092	42,358	5,424	467,024
25~29	5,731	13,864	44,321	6,001	457,956
20~24	5,496	12,071	35,231	5,524	467,195
15~19	4,334	9,292	24,387	4,534	400,821
10~14	3,694	8,278	23,165	4,006	366,145
5~9	3,482	7,856	23,396	3,529	345,940
0~4	3,390	7,690	23,935	3,307	317,414

年少人口(0歳~14歳)	10,565	23,824	70,496	10,842	1,029,499
生産年齢人口(15歳~64歳)	58,717	134,364	400,677	59,239	5,199,504
老年人口(65歳以上)	26,062	58,621	156,339	24,429	2,361,723
15歳以上就業者数	39,048	91,829	270,197	39,236	3,635,394
後期高齢者数(75歳以上)	13,460	30,693	81,836	12,562	1,243,742



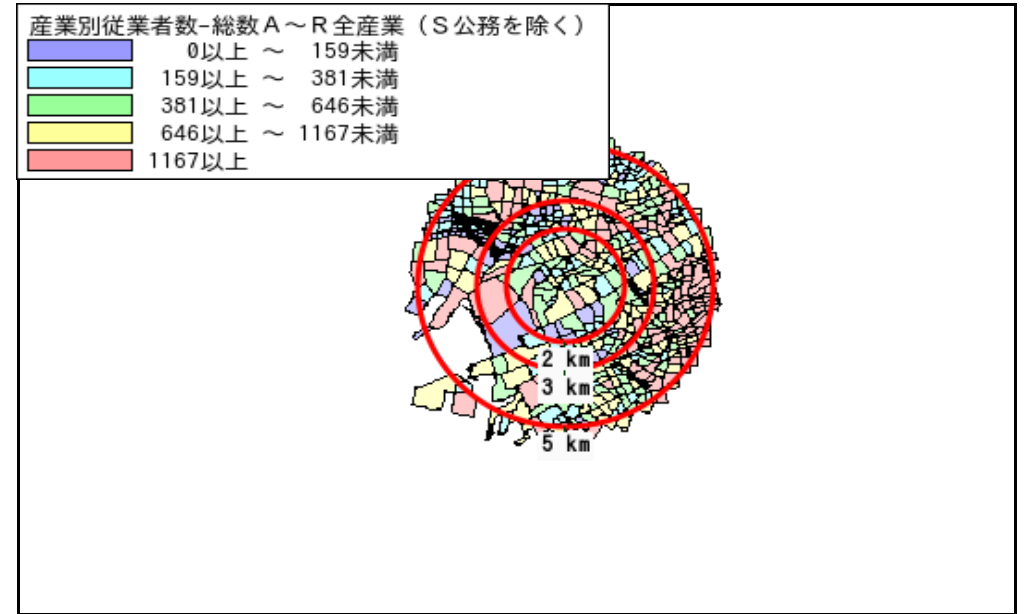
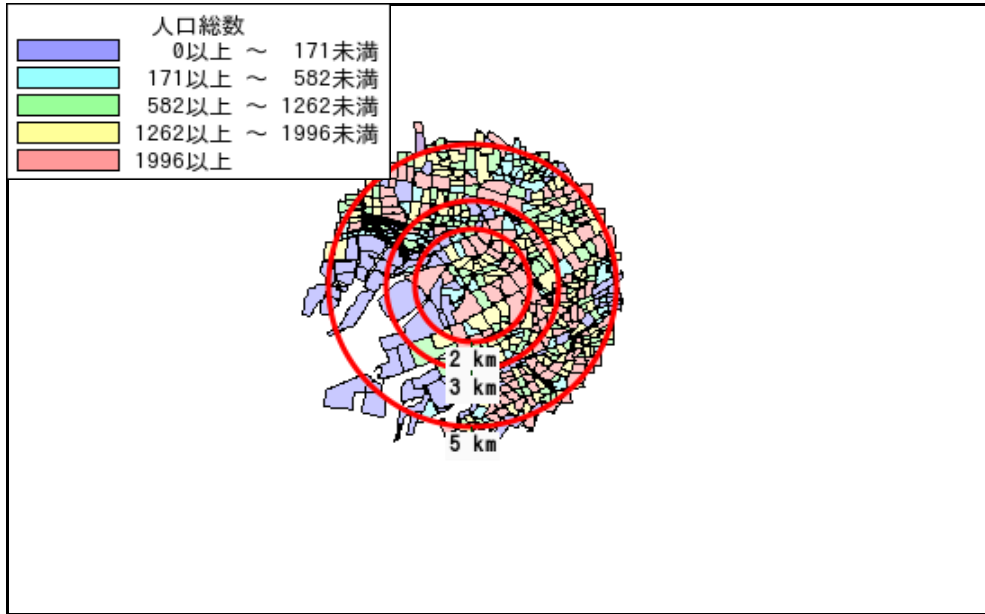


データ名	世帯数				
	半径2km	半径3km	半径5km	大阪市西淀川区	大阪府
一般世帯総数	47,052	112,622	346,554	46,221	4,126,995
単身世帯	21,162	53,751	180,529	20,884	1,727,107
2人以上世帯	25,890	58,871	166,025	25,337	2,399,888
核家族世帯	23,573	52,885	148,842	23,102	2,192,989
夫婦のみの世帯	8,122	18,442	53,362	7,854	774,121
夫婦と子供から成る世帯	10,673	23,733	66,621	10,863	1,020,391
6歳未満世帯員のいる世帯	3,140	7,148	22,396	3,040	296,413
65歳以上世帯員のいる世帯	17,900	40,668	108,187	16,732	1,568,487
持ち家世帯	23,802	54,771	159,176	24,460	2,249,351
民営借家世帯	12,681	37,905	142,555	15,599	1,371,914

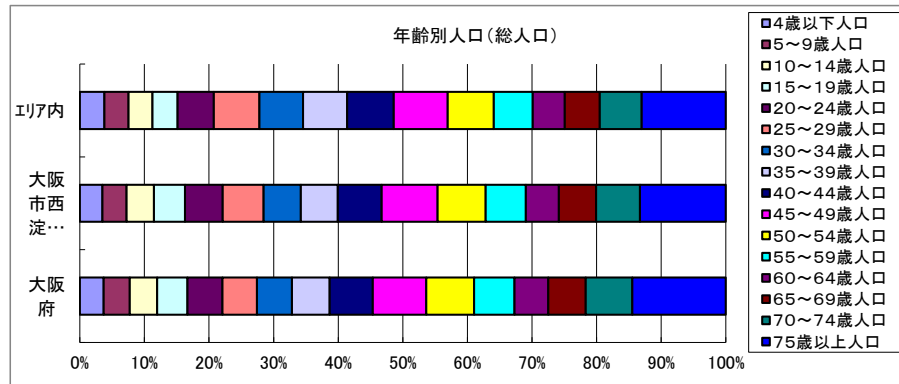
# 周辺地図



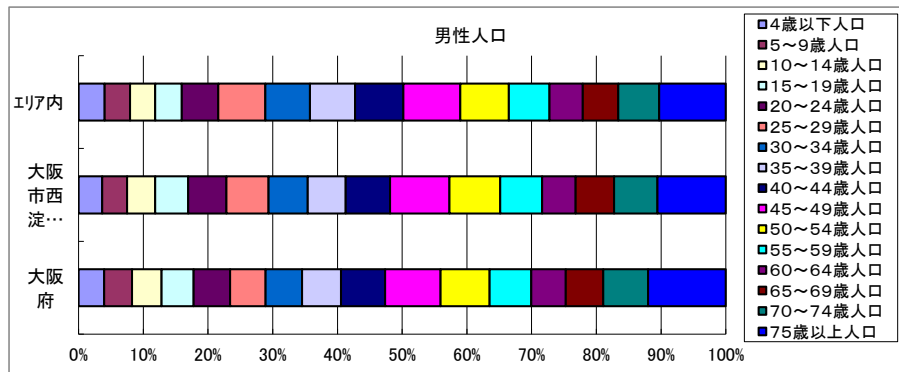
# かかる小地域



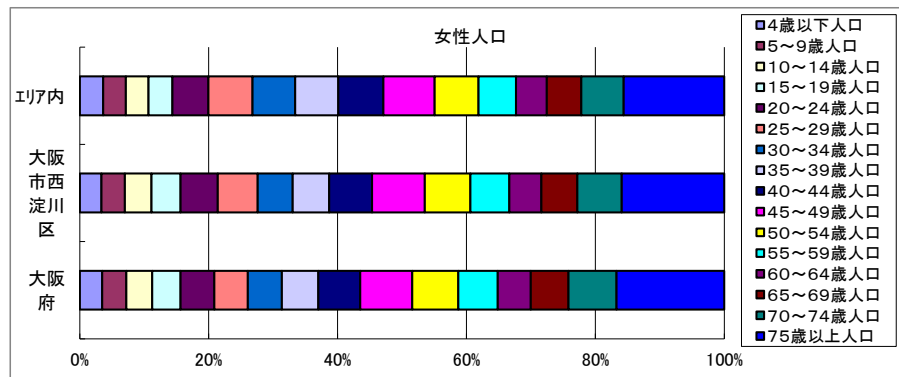
# 年齢別人口



データ名	半径2km	半径3km	半径5km	大阪市西淀川区	大阪府
総人口	97,168	225,538	661,621	95,864	8,837,685
4歳以下人口	3,390	7,690	23,935	3,307	317,414
5～9歳人口	3,482	7,856	23,396	3,529	345,940
10～14歳人口	3,694	8,278	23,165	4,006	366,145
15～19歳人口	4,334	9,292	24,387	4,534	400,821
20～24歳人口	5,496	12,071	35,231	5,524	467,195
25～29歳人口	5,731	13,864	44,321	6,001	457,956
30～34歳人口	5,288	13,092	42,358	5,424	467,024
35～39歳人口	5,398	12,908	42,846	5,426	501,482
40～44歳人口	6,188	14,320	45,293	6,393	572,362
45～49歳人口	7,888	18,004	52,429	8,198	711,919
50～54歳人口	7,154	15,828	44,878	7,050	633,679
55～59歳人口	6,171	13,621	37,848	5,879	538,085
60～64歳人口	5,071	11,364	31,084	4,810	448,981
65～69歳人口	5,812	12,787	34,013	5,435	499,249
70～74歳人口	6,790	15,141	40,490	6,432	618,732
75歳以上人口	13,460	30,693	81,836	12,562	1,243,742



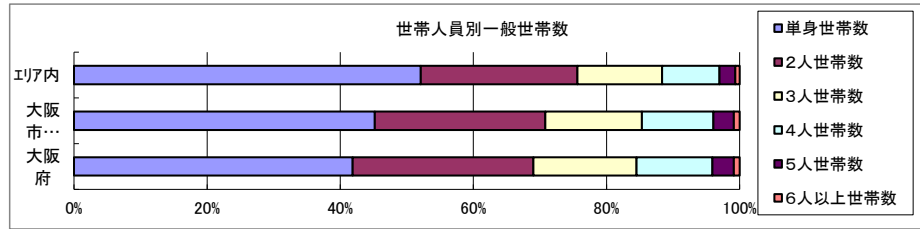
データ名	半径2km	半径3km	半径5km	大阪市西淀川区	大阪府
男性総人口	47,493	109,746	321,878	47,067	4,235,956
4歳以下人口	1,691	3,866	12,238	1,682	162,354
5～9歳人口	1,752	3,986	11,902	1,782	176,474
10～14歳人口	1,868	4,231	11,835	2,020	187,534
15～19歳人口	2,239	4,768	12,398	2,357	203,718
20～24歳人口	2,781	5,965	17,136	2,736	231,542
25～29歳人口	2,910	6,958	22,103	3,016	224,908
30～34歳人口	2,725	6,620	20,928	2,797	230,653
35～39歳人口	2,673	6,403	21,162	2,710	247,335
40～44歳人口	3,088	7,140	22,615	3,184	280,736
45～49歳人口	4,080	9,222	26,702	4,248	350,481
50～54歳人口	3,711	8,094	22,819	3,632	311,958
55～59歳人口	3,105	6,860	19,026	2,982	264,101
60～64歳人口	2,553	5,682	15,571	2,400	218,762
65～69歳人口	2,920	6,367	16,744	2,749	237,306
70～74歳人口	3,229	7,244	19,145	3,116	284,877
75歳以上人口	5,203	11,694	31,233	4,881	493,162



データ名	半径2km	半径3km	半径5km	大阪市西淀川区	大阪府
女性総人口	49,675	115,792	339,743	48,797	4,601,729
4歳以下人口	1,699	3,824	11,696	1,625	155,060
5～9歳人口	1,729	3,870	11,494	1,747	169,466
10～14歳人口	1,826	4,047	11,331	1,986	178,611
15～19歳人口	2,095	4,523	11,989	2,177	197,103
20～24歳人口	2,715	6,106	18,096	2,788	235,653
25～29歳人口	2,821	6,906	22,218	2,985	233,048
30～34歳人口	2,563	6,472	21,429	2,627	236,371
35～39歳人口	2,724	6,505	21,684	2,716	254,147
40～44歳人口	3,100	7,180	22,678	3,209	291,626
45～49歳人口	3,808	8,782	25,727	3,950	361,438
50～54歳人口	3,442	7,734	22,059	3,418	321,721
55～59歳人口	3,066	6,761	18,822	2,897	273,984
60～64歳人口	2,518	5,682	15,513	2,410	230,219
65～69歳人口	2,892	6,420	17,269	2,686	261,943
70～74歳人口	3,561	7,897	21,345	3,316	333,855
75歳以上人口	8,257	18,999	50,603	7,681	750,580



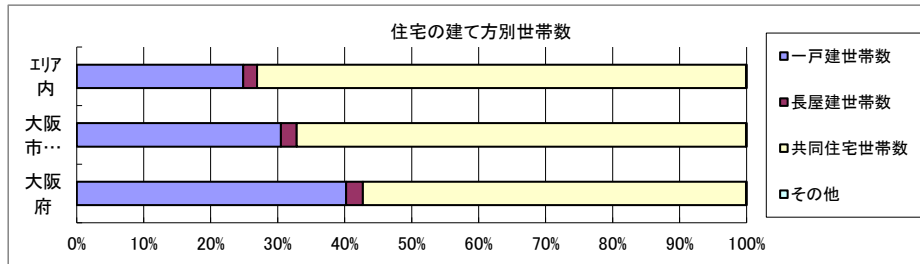
# 世帯数



データ名	半径2km	半径3km	半径5km	大阪市西淀川区	大阪府	
一般世帯総数	47,052	112,622	346,554	46,221	4,126,995	
世帯人員別	単身世帯数	21,162	53,751	180,529	20,884	1,727,107
	2人世帯数	12,421	28,609	81,604	11,844	1,121,971
	3人世帯数	6,860	15,535	44,067	6,702	638,834
	4人世帯数	4,805	10,698	29,844	4,971	470,392
	5人世帯数	1,397	3,150	8,271	1,418	133,140
	6人以上世帯数	407	879	2,239	402	35,551

親族のみの世帯	25,295	56,948	159,854	24,766	2,350,796
核家族世帯	23,573	52,885	148,842	23,102	2,192,989
その他の親族世帯	1,723	4,063	11,012	1,664	157,807

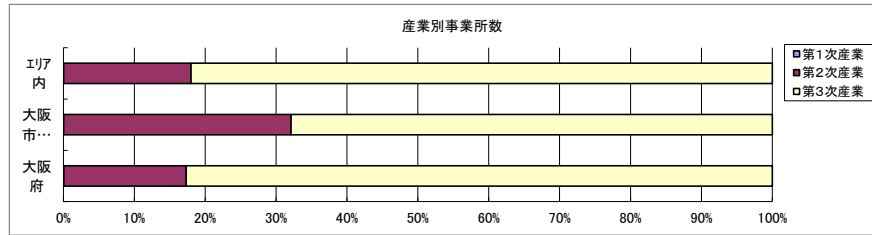
6歳未満世帯員のいる世帯	3,140	7,148	22,396	3,040	296,413
18歳未満世帯員のいる世帯	7,802	17,537	51,395	8,021	749,041
65歳以上世帯員のいる世帯	17,900	40,668	108,187	16,732	1,568,487



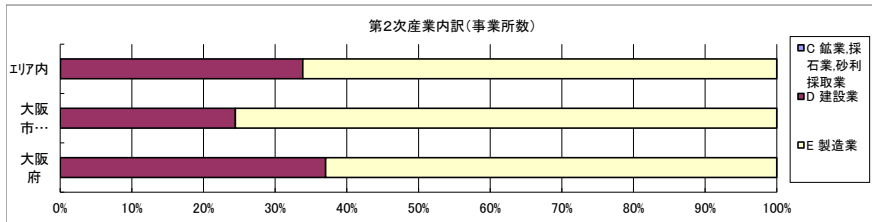
データ名	半径2km	半径3km	半径5km	大阪市西淀川区	大阪府	
主世帯数	45,688	109,654	338,651	45,065	4,045,691	
住宅形態	一戸建世帯数	13,533	33,307	84,162	13,739	1,626,462
	長屋建世帯数	931	2,513	7,015	1,052	102,115
	共同住宅世帯数	31,190	73,721	247,165	30,229	2,313,875
	1～2階建て	1,326	3,484	9,554	1,402	202,287
	3～5階建て	6,017	18,950	52,267	7,547	784,129
	6～10階建て	10,086	23,394	78,773	11,489	669,644
	11階建て以上	13,761	27,892	106,571	9,791	657,815
	その他	33	113	309	45	3,239

データ名	半径2km	半径3km	半径5km	大阪市西淀川区	大阪府	
住宅に住む一般世帯	46,292	111,032	342,340	45,652	4,090,622	
持ち家形態	持ち家世帯数	23,802	54,771	159,176	24,460	2,249,351
	民営の借家世帯数	12,681	37,905	142,555	15,599	1,371,914

# 経済センサス

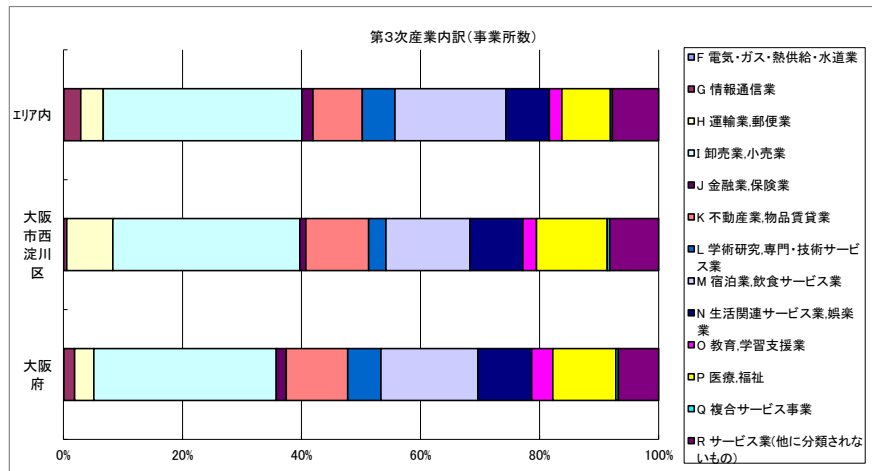


データ名	半径2km	半径3km	半径5km	大阪市西淀川区	大阪府
全産業事業所数 (S公務を除く)	3,414	9,381	41,358	4,170	392,940
第1次産業	1	2	13	1	292
第2次産業	1,030	2,400	7,430	1,338	67,782
第3次産業	2,383	6,979	33,915	2,831	324,866



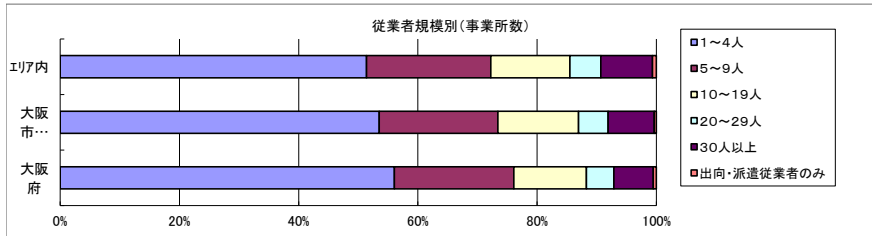
データ名	半径2km	半径3km	半径5km	大阪市西淀川区	大阪府
第2次産業内訳 (事業所数)					
C 鉱業、採石業、砂利採取業	1	1	3	0	13
D 建設業	281	794	2,512	327	25,089
E 製造業	748	1,605	4,915	1,011	42,680

データ名	半径2km	半径3km	半径5km	大阪市西淀川区	大阪府
第2次産業内訳 (従業者数)					
C 鉱業、採石業、砂利採取業	20	20	25	0	132
D 建設業	2,655	7,438	40,702	3,111	222,338
E 製造業	11,671	27,748	78,530	16,304	604,086



データ名	半径2km	半径3km	半径5km	大阪市西淀川区	大阪府
第3次産業内訳 (事業所数)					
F 電気・ガス・熱供給・水道業	2	6	30	1	229
G 情報通信業	14	60	962	15	5,842
H 運輸業、郵便業	154	345	1,276	219	10,489
I 卸売業、小売業	741	2,139	11,324	890	99,597
J 金融業、保険業	22	74	626	28	5,442
K 不動産業、物品賃貸業	224	698	2,808	299	33,574
L 学術研究、専門・技術サービス業	65	224	1,868	82	18,083
M 宿泊業、飲食サービス業	358	1,193	6,321	400	52,979
N 生活関連サービス業、娯楽業	219	663	2,470	251	29,366
O 教育、学習支援業	62	189	716	65	11,546
P 医療、福祉	312	838	2,767	336	34,357
Q 複合サービス事業	11	31	106	12	1,380
R サービス業(他に分類されないもの)	199	519	2,641	233	21,982

データ名	半径2km	半径3km	半径5km	大阪市西淀川区	大阪府
第3次産業内訳 (従業者数)					
F 電気・ガス・熱供給・水道業	11	81	4,798	4	12,504
G 情報通信業	528	1,653	36,793	454	139,601
H 運輸業、郵便業	2,774	9,183	41,426	4,818	256,896
I 卸売業、小売業	6,830	19,278	134,474	9,511	1,002,387
J 金融業、保険業	314	1,013	14,738	373	124,950
K 不動産業、物品賃貸業	735	2,336	17,207	1,051	146,899
L 学術研究、専門・技術サービス業	384	3,475	23,555	588	146,694
M 宿泊業、飲食サービス業	1,694	6,288	56,415	2,422	415,766
N 生活関連サービス業、娯楽業	969	2,671	21,947	1,022	169,344
O 教育、学習支援業	498	1,291	7,306	515	143,651
P 医療、福祉	5,452	13,293	47,641	5,889	574,571
Q 複合サービス事業	242	774	1,943	241	21,080
R サービス業(他に分類されないもの)	1,482	5,553	81,971	1,911	409,812



データ名	半径2km	半径3km	半径5km	大阪市西淀川区	大阪府
従業者規模別 (事業所数)					
1~4人	1,902	5,386	21,254	2,232	220,240
5~9人	647	1,771	8,613	829	78,768
10~19人	446	1,140	5,498	565	47,879
20~29人	168	419	2,135	207	18,039
30人以上	242	629	3,589	322	25,989
出向・派遣従業者のみ	8	36	268	15	2,025

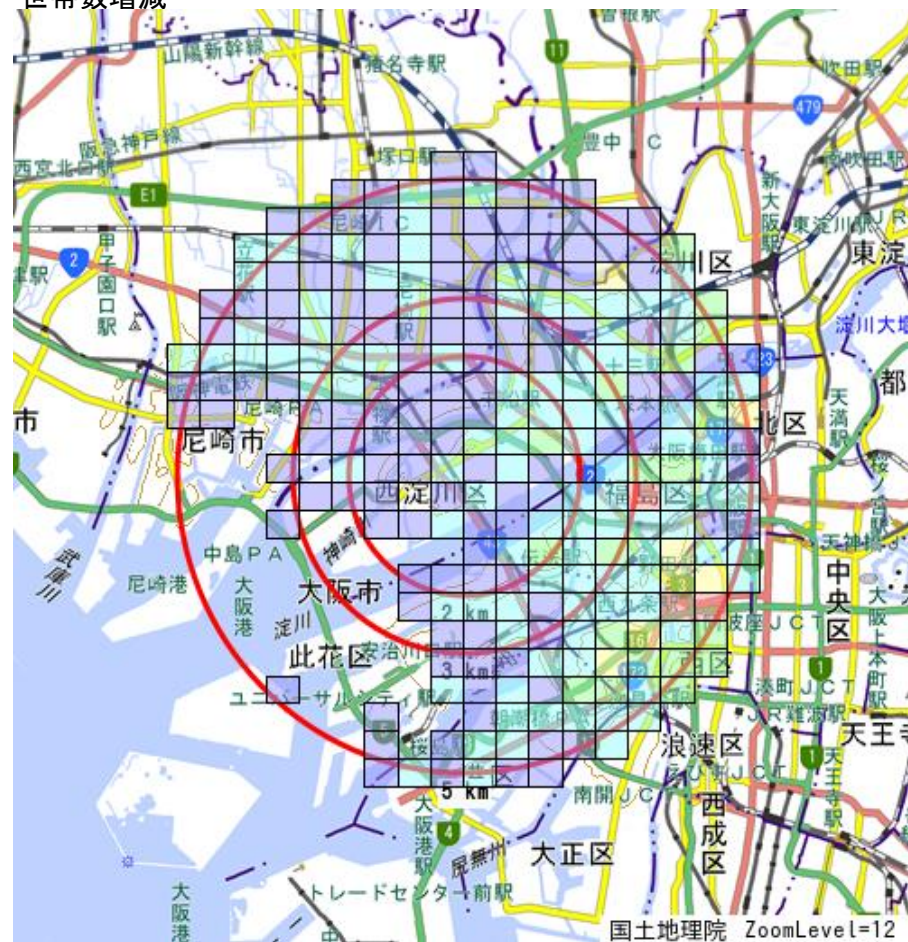
データ名	半径2km	半径3km	半径5km	大阪市西淀川区	大阪府
従業者規模別 (従業者数)					
1~4人	4,092	11,531	47,513	4,773	477,134
5~9人	4,249	11,628	56,658	5,473	516,481
10~19人	6,056	15,459	74,248	7,624	647,503
20~29人	3,973	9,994	50,849	4,902	429,026
30人以上	17,893	53,495	380,472	25,447	2,322,995

### 人口増減



R02-H27人口増減	
Blue	-804以上 ~ 45未満
Cyan	45以上 ~ 894未満
Light Green	894以上 ~ 1743未満
Yellow	1743以上 ~ 2592未満
Red	2592以上

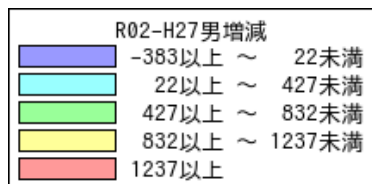
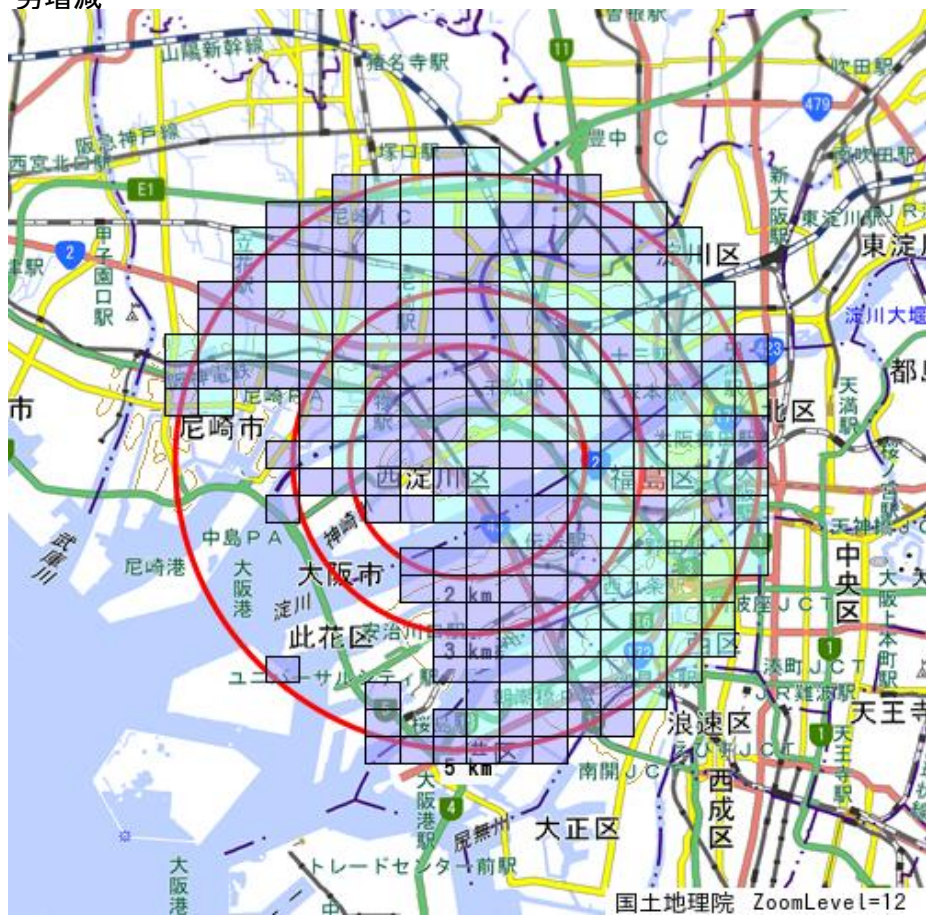
### 世帯数増減



R02-H27世帯数増減	
Blue	-307以上 ~ 60未満
Cyan	60以上 ~ 427未満
Light Green	427以上 ~ 794未満
Yellow	794以上 ~ 1161未満
Red	1161以上



### 男増減



### 女増減

