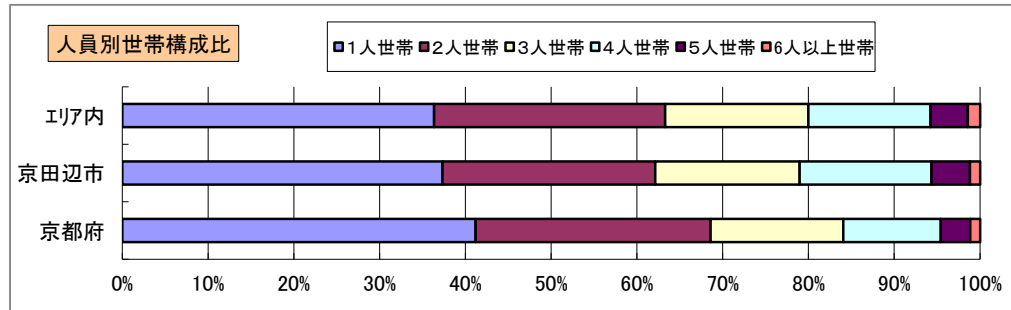
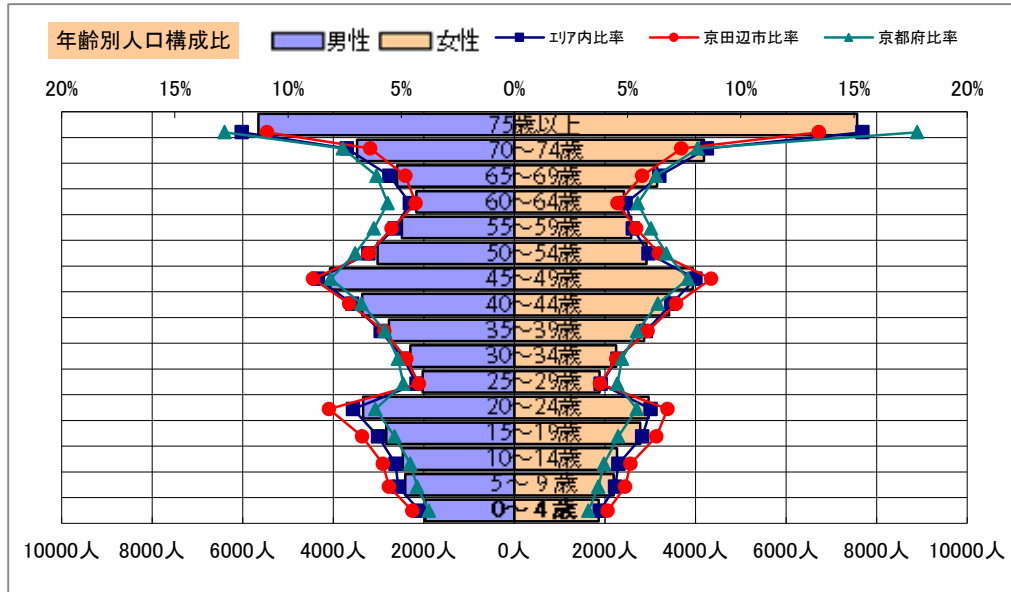


基本分析

調査地点 京都府京田辺市三山木南山東 エリア範囲 半径2km 半径3km 半径5km



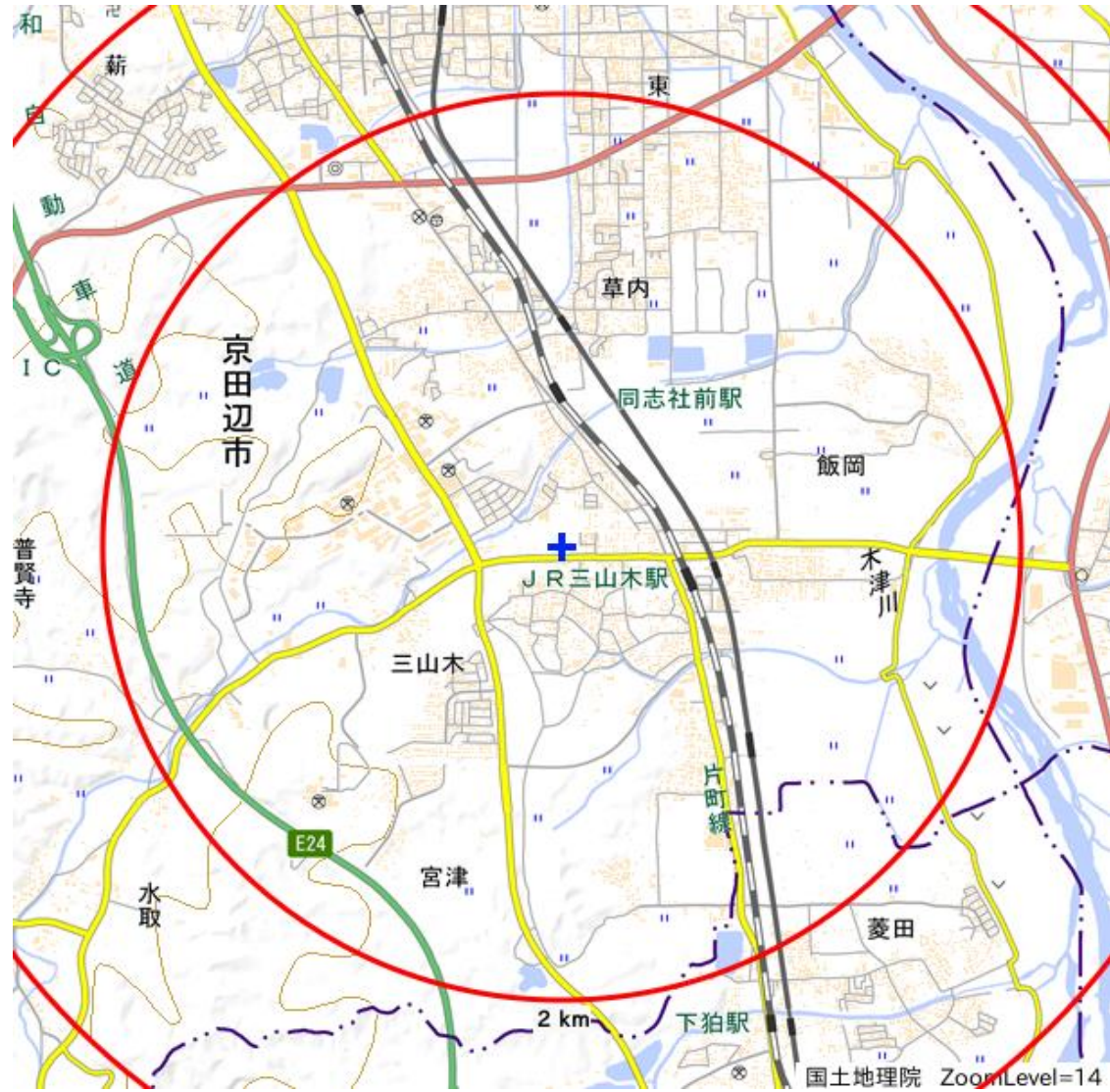
データ名	人口				
	半径2km	半径3km	半径5km	京田辺市	京都府
人口総数	23,546	51,018	99,446	73,753	2,578,087
男人口	11,892	25,180	48,764	36,111	1,231,468
女人口	11,655	25,839	50,681	37,642	1,346,619

75歳以上	2,183	5,782	13,219	8,689	384,663
70~74	1,071	3,079	7,660	4,895	195,786
65~69	848	2,468	5,741	3,727	154,044
60~64	779	2,194	4,588	3,172	137,580
55~59	977	2,495	5,064	3,839	152,683
50~54	1,137	2,853	5,944	4,559	171,244
45~49	1,729	3,916	8,012	6,250	196,687
40~44	1,683	3,510	6,780	5,133	163,121
35~39	1,562	3,129	5,631	4,137	138,716
30~34	1,315	2,607	4,545	3,291	123,208
25~29	1,019	2,162	3,909	2,838	117,557
20~24	2,328	4,103	6,310	5,302	143,678
15~19	1,573	3,098	5,607	4,617	122,742
10~14	1,170	2,357	4,731	3,879	106,370
5~9	1,410	2,630	4,599	3,700	99,422
0~4	1,251	2,306	3,829	3,062	87,673

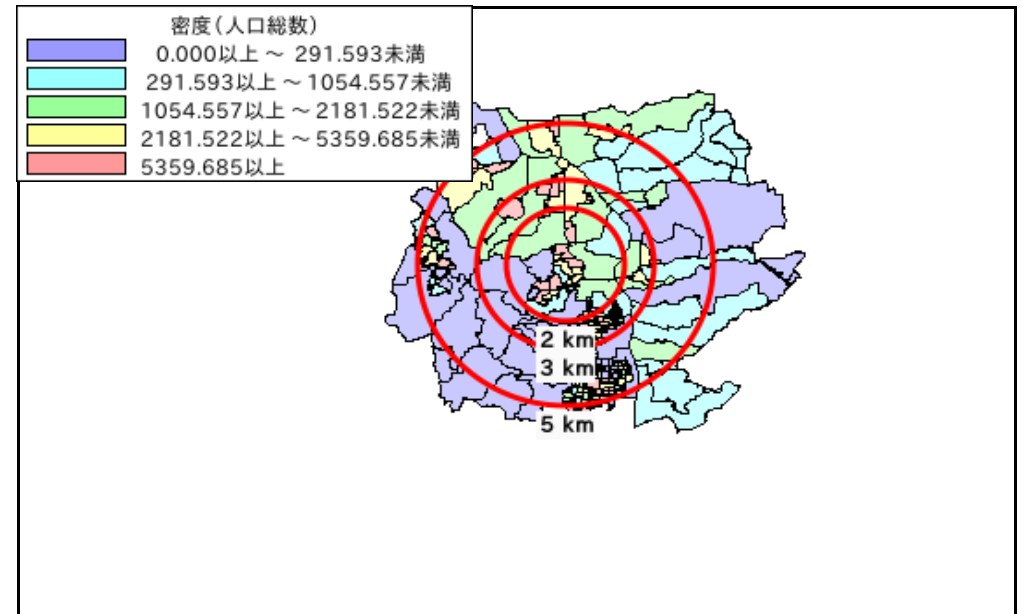
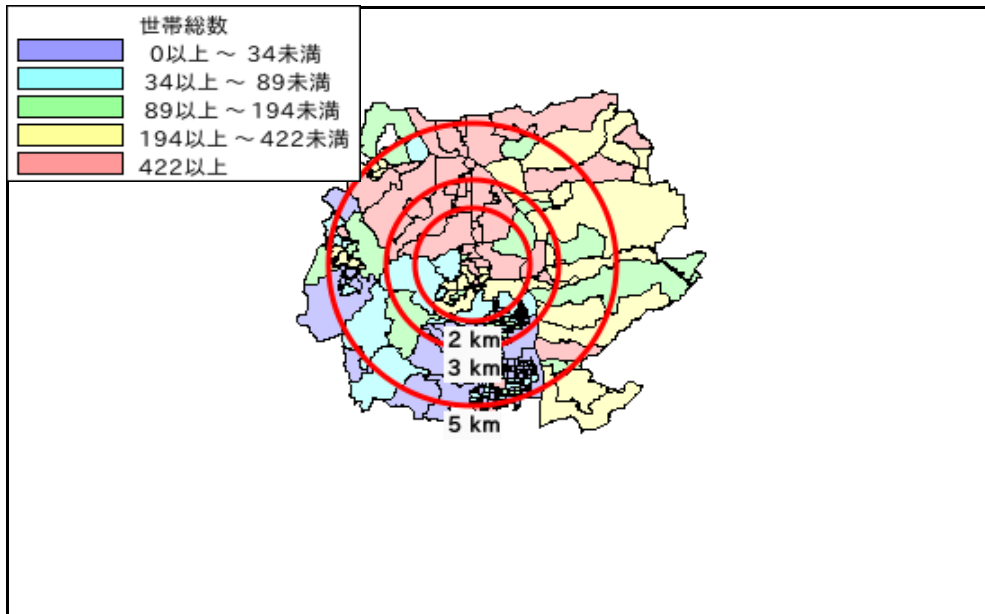
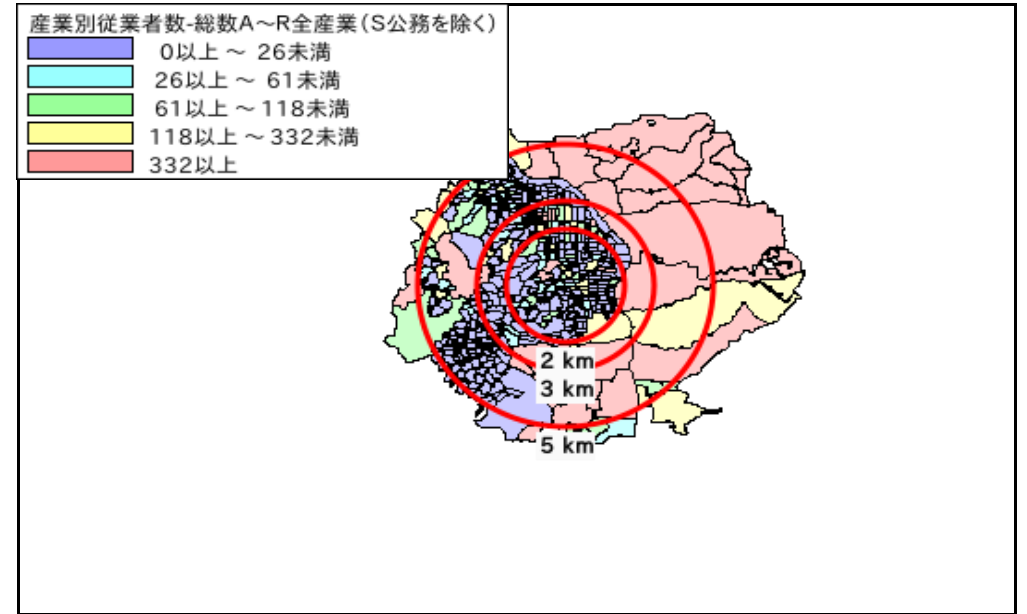
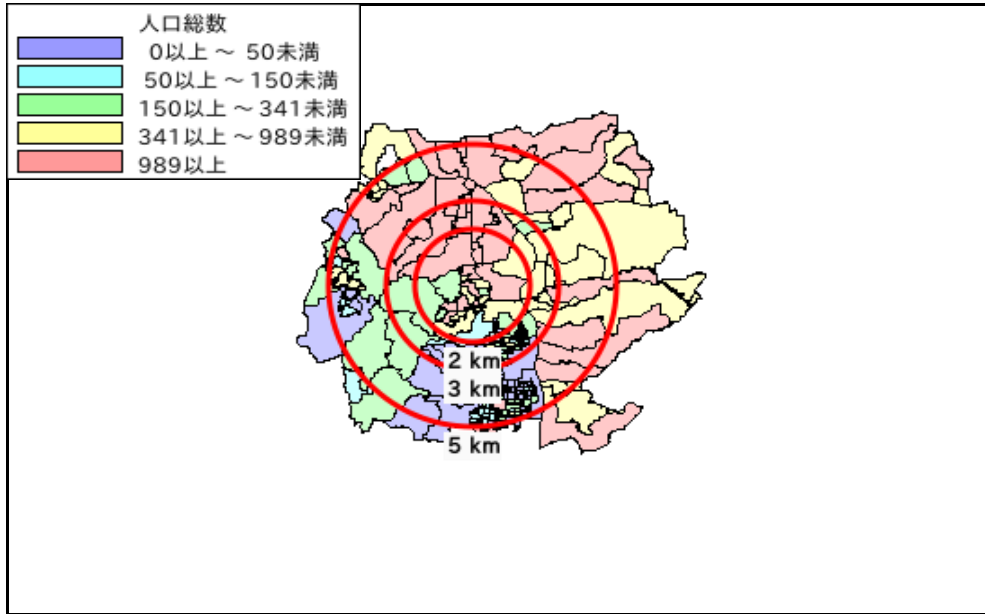
年少人口(0歳~14歳)	3,831	7,293	13,159	10,641	293,465
生産年齢人口(15歳~64歳)	14,102	30,067	56,390	43,138	1,467,216
老年人口(65歳以上)	4,101	11,328	26,620	17,311	734,493
15歳以上就業者数	9,188	20,738	40,981	30,431	1,086,427
後期高齢者数(75歳以上)	2,183	5,782	13,219	8,689	384,663

データ名	世帯数				
	半径2km	半径3km	半径5km	京田辺市	京都府
一般世帯総数	10,904	23,146	42,684	31,665	1,188,903
単身世帯	5,467	10,143	15,521	11,821	489,815
2人以上世帯	5,437	13,003	27,163	19,844	699,088
核家族世帯	4,926	11,798	24,418	18,188	622,055
夫婦のみの世帯	1,328	3,691	8,460	6,009	229,823
夫婦と子供から成る世帯	2,928	6,287	12,263	9,780	286,412
6歳未満世帯員のいる世帯	1,157	2,131	3,539	2,848	81,731
65歳以上世帯員のいる世帯	2,403	7,176	16,586	10,714	478,651
持ち家世帯	5,373	12,805	28,077	20,176	727,692
民営借家世帯	4,968	8,165	11,539	9,098	357,475

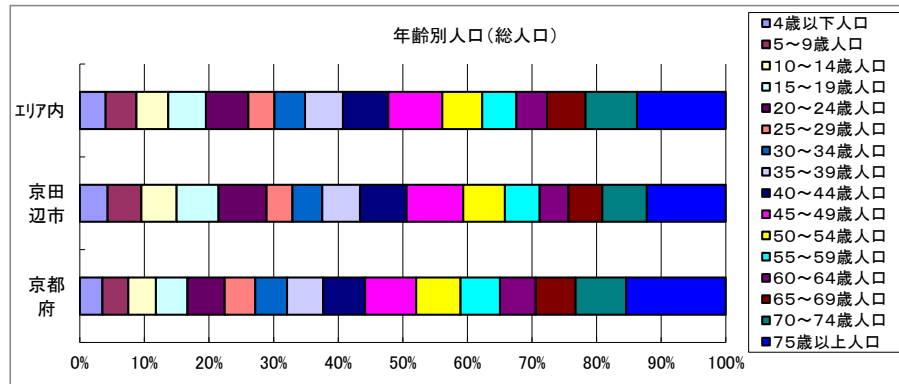
周辺地図



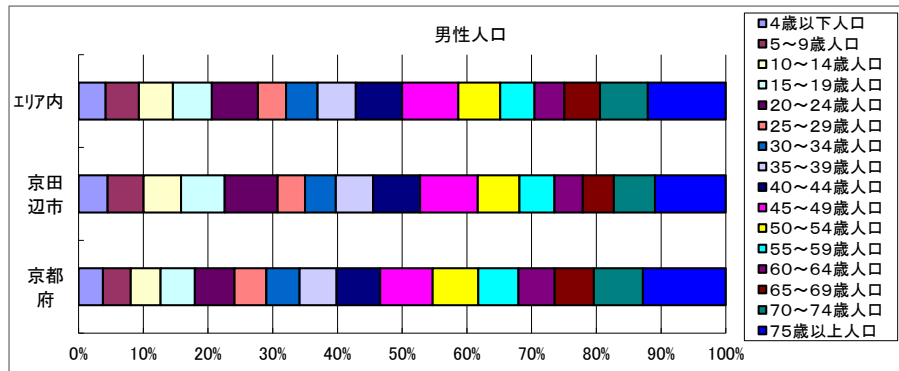
かかる小地域



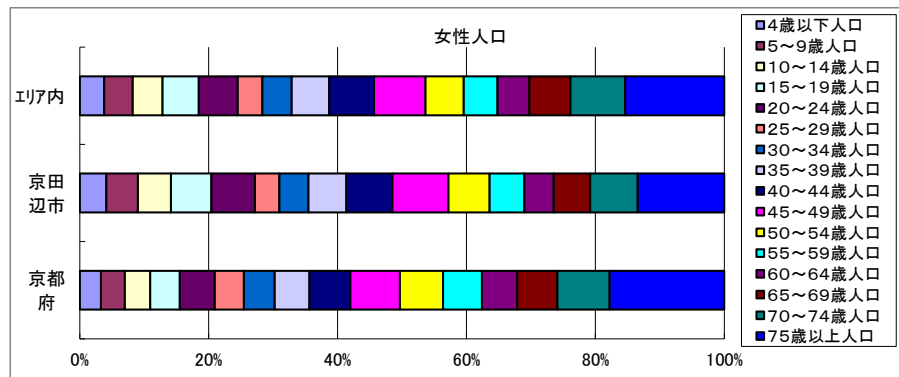
年齢別人口



データ名	半径2km	半径3km	半径5km	京田辺市	京都府
総人口	23,546	51,018	99,446	73,753	2,578,087
4歳以下人口	1,251	2,306	3,829	3,062	87,673
5～9歳人口	1,410	2,630	4,599	3,700	99,422
10～14歳人口	1,170	2,357	4,731	3,879	106,370
15～19歳人口	1,573	3,098	5,607	4,617	122,742
20～24歳人口	2,328	4,103	6,310	5,302	143,678
25～29歳人口	1,019	2,162	3,909	2,838	117,557
30～34歳人口	1,315	2,607	4,545	3,291	123,208
35～39歳人口	1,562	3,129	5,631	4,137	138,716
40～44歳人口	1,683	3,510	6,780	5,133	163,121
45～49歳人口	1,729	3,916	8,012	6,250	196,687
50～54歳人口	1,137	2,853	5,944	4,559	171,244
55～59歳人口	977	2,495	5,064	3,839	152,683
60～64歳人口	779	2,194	4,588	3,172	137,580
65～69歳人口	848	2,468	5,741	3,727	154,044
70～74歳人口	1,071	3,079	7,660	4,895	195,786
75歳以上人口	2,183	5,782	13,219	8,689	384,663

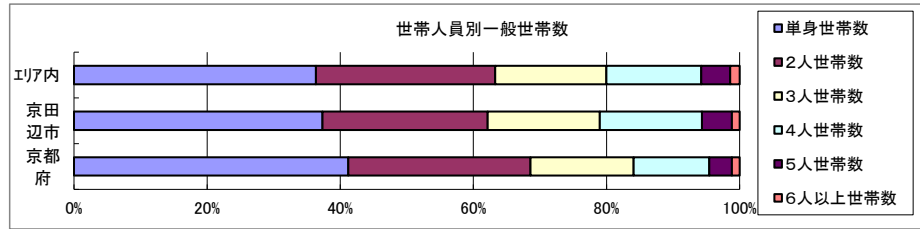


データ名	半径2km	半径3km	半径5km	京田辺市	京都府
男性総人口	11,892	25,180	48,764	36,111	1,231,468
4歳以下人口	642	1,157	1,968	1,558	44,921
5～9歳人口	734	1,382	2,409	1,917	50,989
10～14歳人口	613	1,251	2,467	2,010	54,601
15～19歳人口	813	1,587	2,828	2,329	62,816
20～24歳人口	1,339	2,227	3,343	2,835	72,975
25～29歳人口	545	1,123	2,030	1,458	58,228
30～34歳人口	665	1,303	2,299	1,650	61,072
35～39歳人口	759	1,540	2,770	1,988	67,929
40～44歳人口	861	1,762	3,363	2,527	80,204
45～49歳人口	885	1,973	4,073	3,080	96,445
50～54歳人口	579	1,429	3,025	2,226	83,620
55～59歳人口	499	1,239	2,486	1,876	73,770
60～64歳人口	375	1,033	2,168	1,511	66,427
65～69歳人口	392	1,148	2,589	1,666	72,290
70～74歳人口	502	1,385	3,476	2,206	89,958
75歳以上人口	858	2,351	5,652	3,783	152,103



データ名	半径2km	半径3km	半径5km	京田辺市	京都府
女性総人口	11,655	25,839	50,681	37,642	1,346,619
4歳以下人口	609	1,149	1,861	1,504	42,752
5～9歳人口	675	1,248	2,190	1,783	48,433
10～14歳人口	557	1,106	2,264	1,869	51,769
15～19歳人口	759	1,511	2,778	2,288	59,926
20～24歳人口	989	1,875	2,966	2,467	70,703
25～29歳人口	474	1,038	1,879	1,380	59,329
30～34歳人口	650	1,304	2,246	1,641	62,136
35～39歳人口	803	1,589	2,861	2,149	70,787
40～44歳人口	822	1,748	3,417	2,606	82,917
45～49歳人口	844	1,943	3,939	3,170	100,242
50～54歳人口	557	1,424	2,919	2,333	87,624
55～59歳人口	478	1,256	2,579	1,963	78,913
60～64歳人口	404	1,162	2,420	1,661	71,153
65～69歳人口	456	1,320	3,152	2,061	81,754
70～74歳人口	569	1,693	4,184	2,689	105,828
75歳以上人口	1,324	3,430	7,567	4,906	232,560

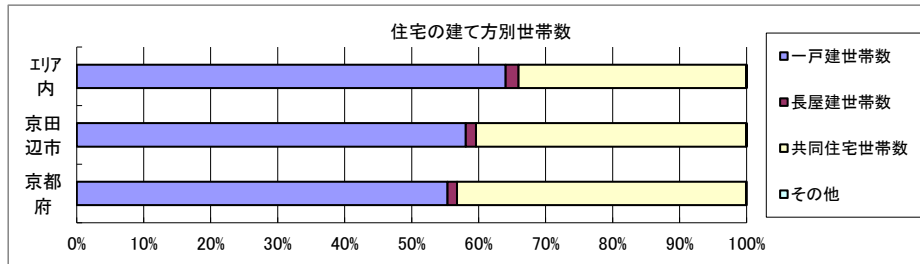
世帯数



データ名	半径2km	半径3km	半径5km	京田辺市	京都府	
一般世帯総数	10,904	23,146	42,684	31,665	1,188,903	
世帯人員別	単身世帯数	5,467	10,143	15,521	11,821	489,815
	2人世帯数	1,866	5,143	11,489	7,852	325,667
	3人世帯数	1,506	3,510	7,124	5,337	183,958
	4人世帯数	1,492	3,153	6,091	4,859	135,022
	5人世帯数	446	919	1,851	1,424	40,807
	6人以上世帯数	127	278	608	372	13,634

親族世帯	5,356	12,829	26,771	19,639	685,307
核家族世帯	4,926	11,798	24,418	18,188	622,055
その他の親族世帯	430	1,031	2,352	1,451	63,252

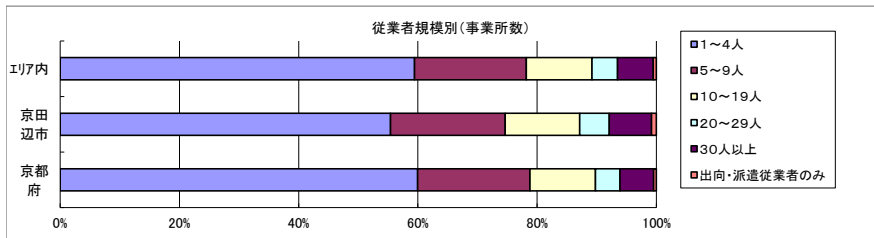
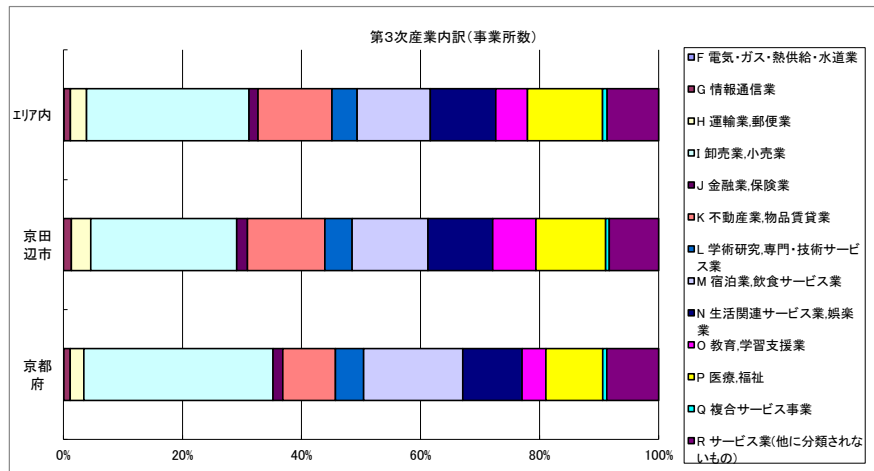
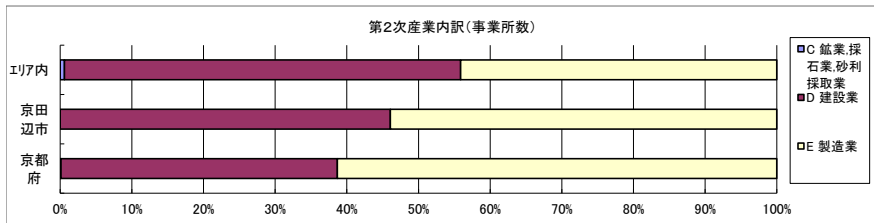
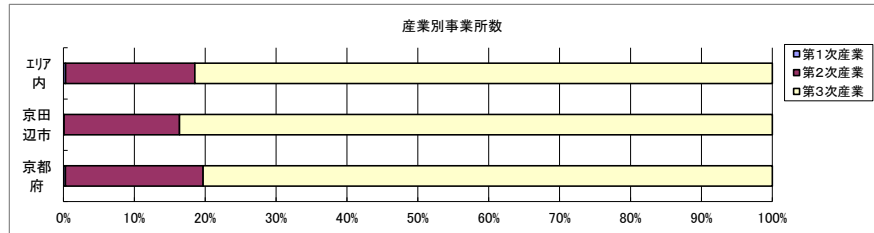
6歳未満世帯員のいる世帯	1,157	2,131	3,539	2,848	81,731
18歳未満世帯員のいる世帯	2,509	5,019	9,254	7,540	211,548
65歳以上世帯員のいる世帯	2,403	7,176	16,586	10,714	478,651



データ名	半径2km	半径3km	半径5km	京田辺市	京都府	
主世帯数	10,704	22,730	41,951	31,085	1,165,094	
住宅形態	一戸建世帯数	5,282	11,911	26,857	18,051	644,783
	長屋建世帯数	87	283	810	472	16,709
	共同住宅世帯数	5,330	10,527	14,259	12,549	502,696
	1~2階建て	1,095	1,920	3,327	1,976	80,510
	3~5階建て	3,887	7,308	9,269	8,336	247,149
	6~10階建て	196	1,065	1,269	1,249	125,889
	11階建て以上	152	233	395	988	49,148
	その他	5	10	24	13	906

データ名	半径2km	半径3km	半径5km	京田辺市	京都府	
住宅に住む一般世帯	10,812	22,960	42,377	31,396	1,176,644	
持ち家形態	持ち家世帯数	5,373	12,805	28,077	20,176	727,692
	民営の借家世帯数	4,968	8,165	11,539	9,098	357,475

経済センサス



データ名	半径2km	半径3km	半径5km	京田辺市	京都府
全産業事業所数 (S公務を除く)	557	1,396	2,697	1,960	113,774
第1次産業	0	2	8	2	302
第2次産業	88	186	492	319	22,104
第3次産業	468	1,207	2,197	1,639	91,368

データ名	半径2km	半径3km	半径5km	京田辺市	京都府
全産業従業者数 (S公務を除く)	6,344	16,914	28,095	23,632	1,137,370
第1次産業	0	17	56	8	4,175
第2次産業	803	2,845	5,320	5,224	233,466
第3次産業	5,541	14,054	22,719	18,400	899,729

データ名	半径2km	半径3km	半径5km	京田辺市	京都府
第2次産業内訳 (事業所数)					
C 鉱業、採石業、砂利採取業	0	1	3	0	23
D 建設業	49	104	272	147	8,525
E 製造業	39	81	217	172	13,556

データ名	半径2km	半径3km	半径5km	京田辺市	京都府
第2次産業内訳 (従業者数)					
C 鉱業、採石業、砂利採取業	0	4	27	0	156
D 建設業	302	686	1,518	873	50,409
E 製造業	501	2,155	3,775	4,351	182,901

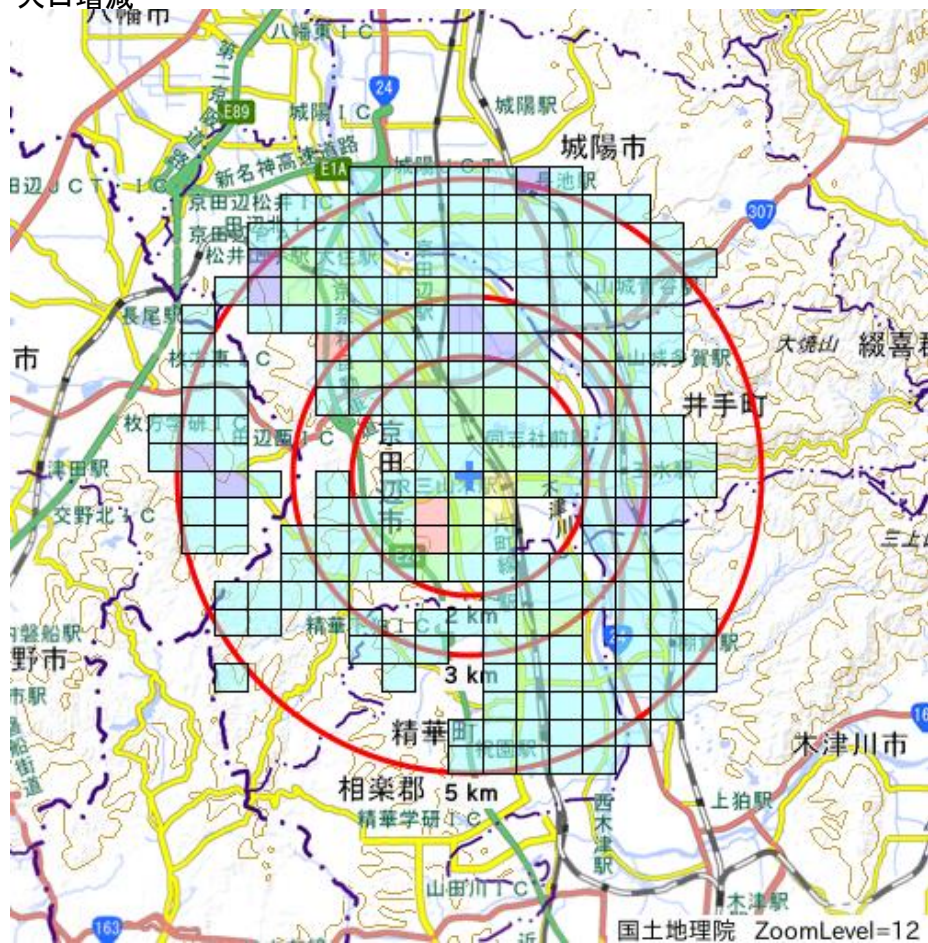
データ名	半径2km	半径3km	半径5km	京田辺市	京都府
第3次産業内訳 (事業所数)					
F 電気・ガス・熱供給・水道業	0	1	2	0	71
G 情報通信業	3	17	24	22	963
H 運輸業、郵便業	6	32	59	53	2,110
I 卸売業、小売業	110	305	600	402	29,033
J 金融業、保険業	7	20	33	30	1,498
K 不動産業、物品賃貸業	82	180	273	213	8,087
L 学術研究、専門・技術サービス業	19	53	93	75	4,337
M 宿泊業、飲食サービス業	61	165	270	209	15,200
N 生活関連サービス業、娯楽業	49	133	242	178	9,097
O 教育、学習支援業	20	58	117	119	3,664
P 医療、福祉	62	139	277	192	8,740
Q 複合サービス事業	3	8	17	10	594
R サービス業(他に分類されないもの)	46	96	190	136	7,974

データ名	半径2km	半径3km	半径5km	京田辺市	京都府
第3次産業内訳 (従業者数)					
F 電気・ガス・熱供給・水道業	0	16	31	0	2,026
G 情報通信業	10	56	71	79	14,576
H 運輸業、郵便業	132	1,353	1,988	2,091	55,419
I 卸売業、小売業	1,283	3,157	5,356	4,089	247,308
J 金融業、保険業	84	238	378	366	26,653
K 不動産業、物品賃貸業	204	486	738	686	30,328
L 学術研究、専門・技術サービス業	96	255	375	338	29,788
M 宿泊業、飲食サービス業	728	1,732	2,390	2,250	125,617
N 生活関連サービス業、娯楽業	242	834	2,102	1,065	46,064
O 教育、学習支援業	1,186	1,540	2,093	1,848	66,259
P 医療、福祉	946	3,251	5,357	4,052	163,193
Q 複合サービス事業	141	305	376	320	8,349
R サービス業(他に分類されないもの)	489	831	1,464	1,216	84,149

データ名	半径2km	半径3km	半径5km	京田辺市	京都府
従業者規模別 (事業所数)					
1~4人	346	805	1,603	1,086	68,208
5~9人	87	251	506	377	21,434
10~19人	50	161	297	245	12,491
20~29人	30	74	115	97	4,894
30人以上	42	95	162	139	6,434
出向・派遣従業者のみ	3	11	14	16	513

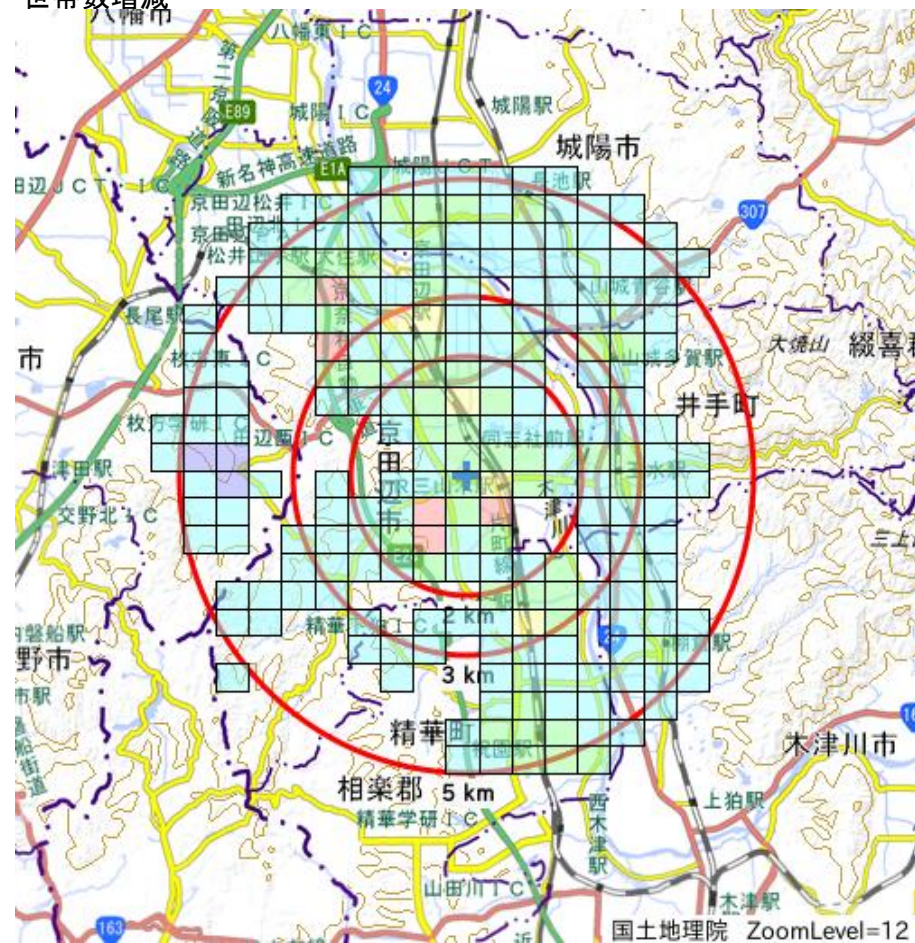
データ名	半径2km	半径3km	半径5km	京田辺市	京都府
従業者規模別 (従業者数)					
1~4人	755	1,739	3,440	2,337	145,270
5~9人	578	1,678	3,355	2,541	140,435
10~19人	717	2,205	4,022	3,367	168,480
20~29人	724	1,781	2,776	2,335	111,469
30人以上	3,571	9,512	14,503	13,052	571,716

人口増減



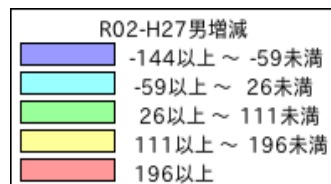
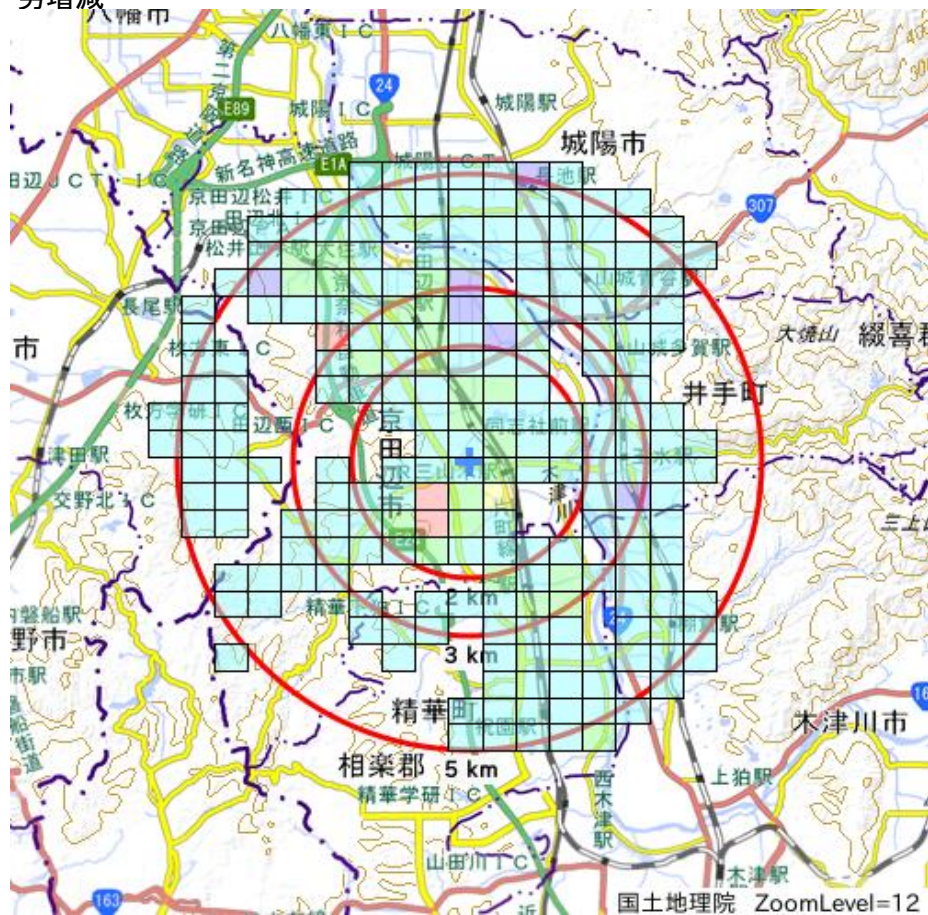
R02-H27人口増減	
Dark Blue	-275以上 ~ -105未満
Light Blue	-105以上 ~ 65未満
Green	65以上 ~ 235未満
Yellow	235以上 ~ 405未満
Red	405以上

世帯数増減



R02-H27世帯数増減	
Dark Blue	-86以上 ~ -38未満
Light Blue	-38以上 ~ 10未満
Green	10以上 ~ 58未満
Yellow	58以上 ~ 106未満
Red	106以上

男増減



女増減

