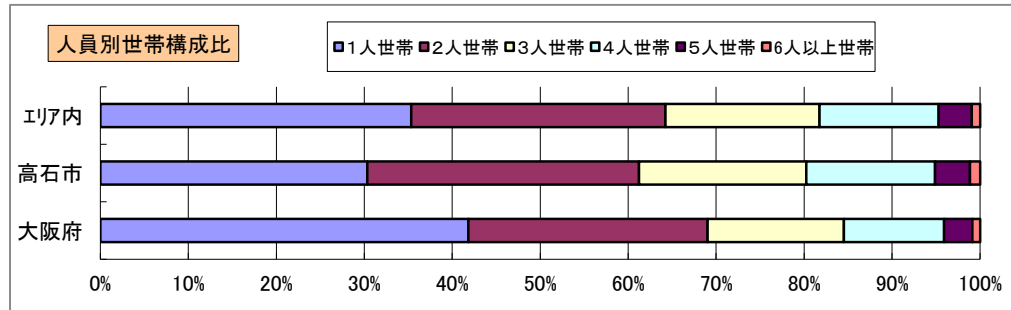
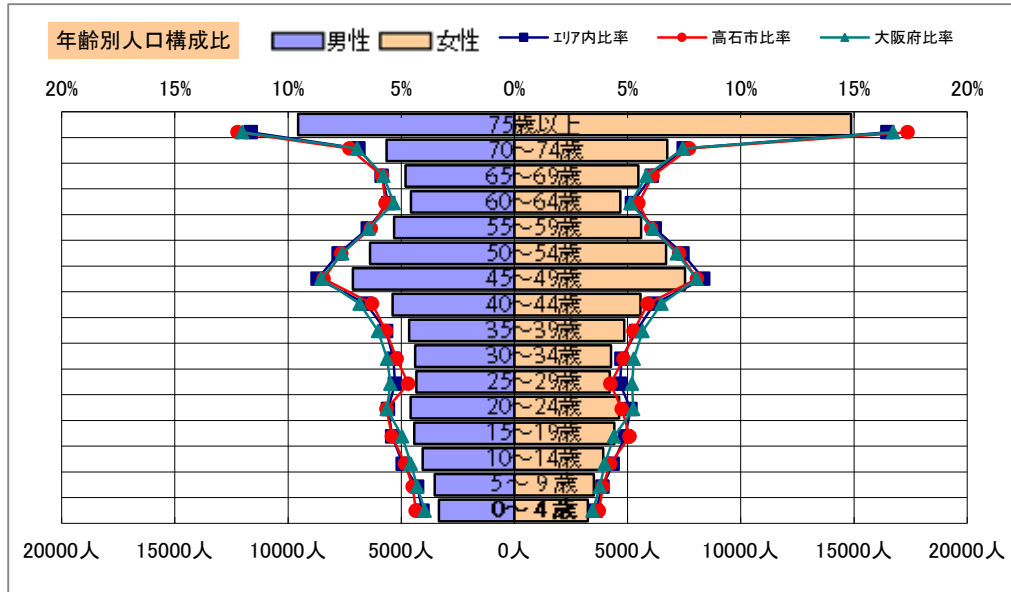


基本分析

調査地点 大阪府高石市高砂三丁目 エリア範囲 半径2km 半径3km 半径5km



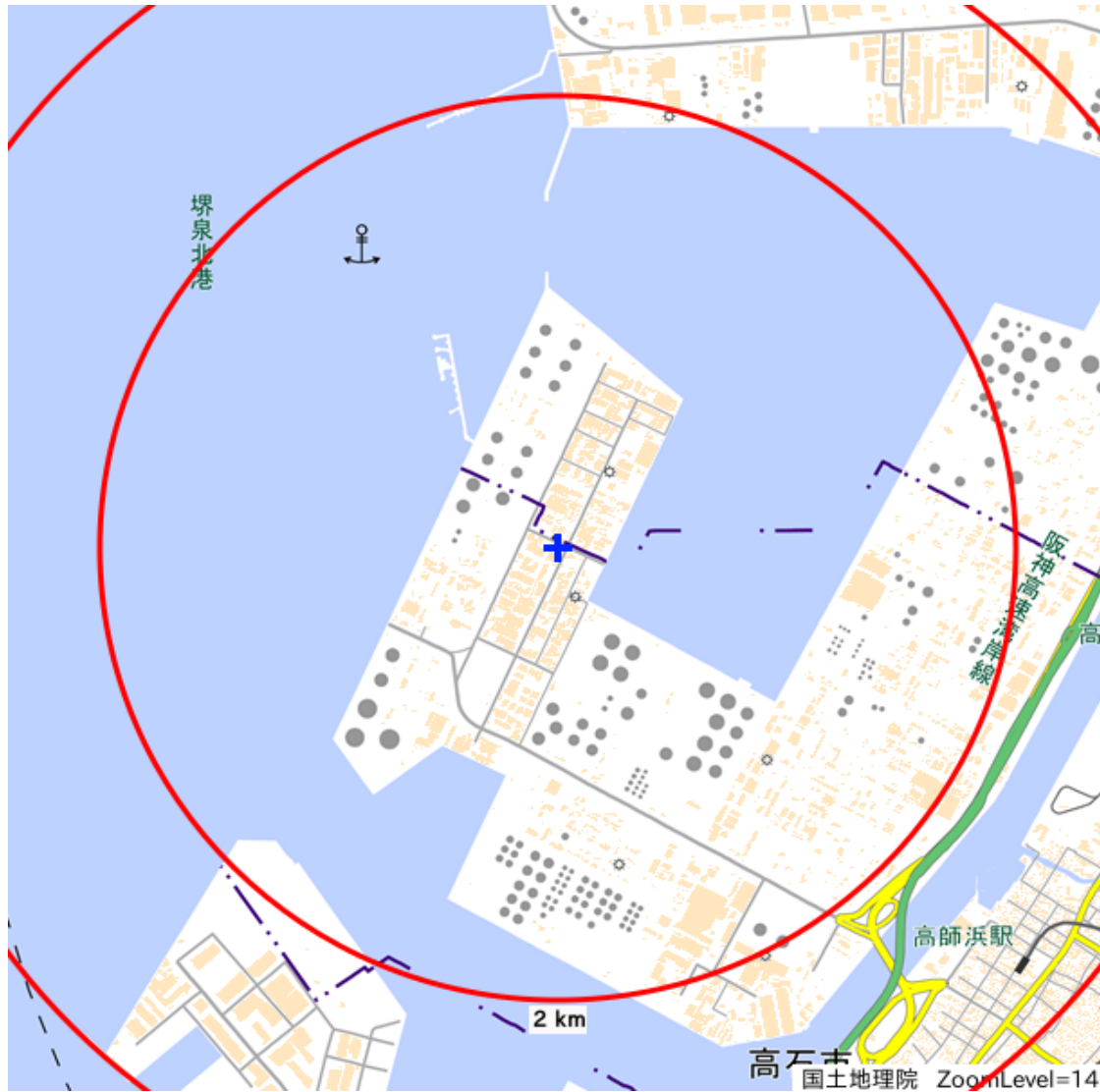
データ名	人口				
	半径2km	半径3km	半径5km	高石市	大阪府
人口総数	1	11,979	175,674	55,635	8,837,685
男人口	1	5,662	83,685	26,336	4,235,956
女人口	0	6,316	91,990	29,299	4,601,729

75歳以上	0	1,847	24,427	8,227	1,243,742
70~74	0	982	12,407	4,139	618,732
65~69	0	748	10,296	3,300	499,249
60~64	0	679	9,258	3,070	448,981
55~59	0	750	10,915	3,407	538,085
50~54	0	916	13,072	4,103	633,679
45~49	0	1,055	14,671	4,534	711,919
40~44	0	726	10,952	3,346	572,362
35~39	0	593	9,508	3,008	501,482
30~34	0	522	8,653	2,753	467,024
25~29	0	434	8,547	2,451	457,956
20~24	0	565	9,207	2,846	467,195
15~19	0	624	8,841	2,884	400,821
10~14	0	549	7,971	2,483	366,145
5~9	0	437	7,041	2,305	345,940
0~4	0	417	6,569	2,218	317,414

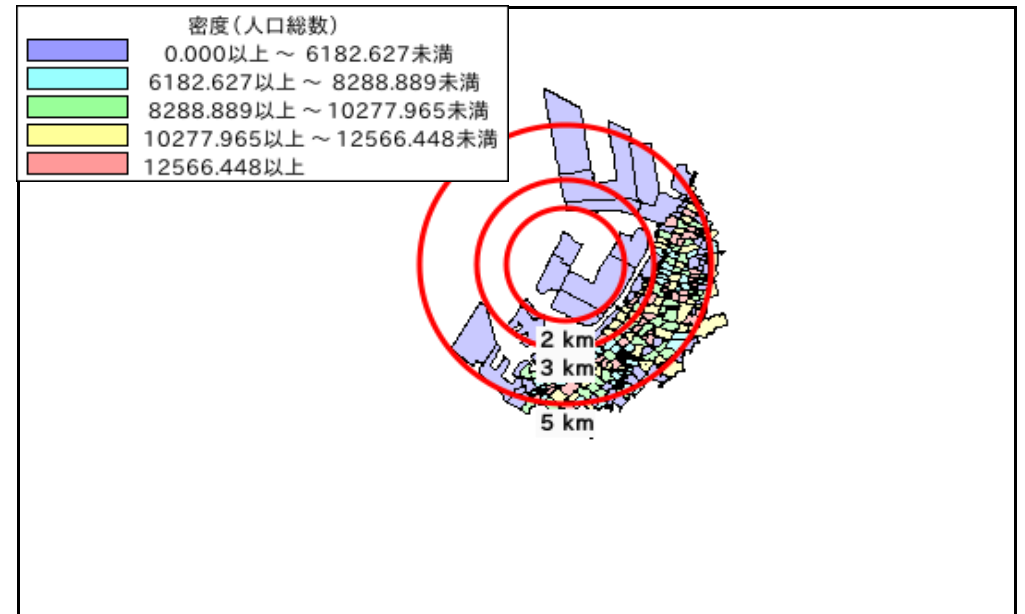
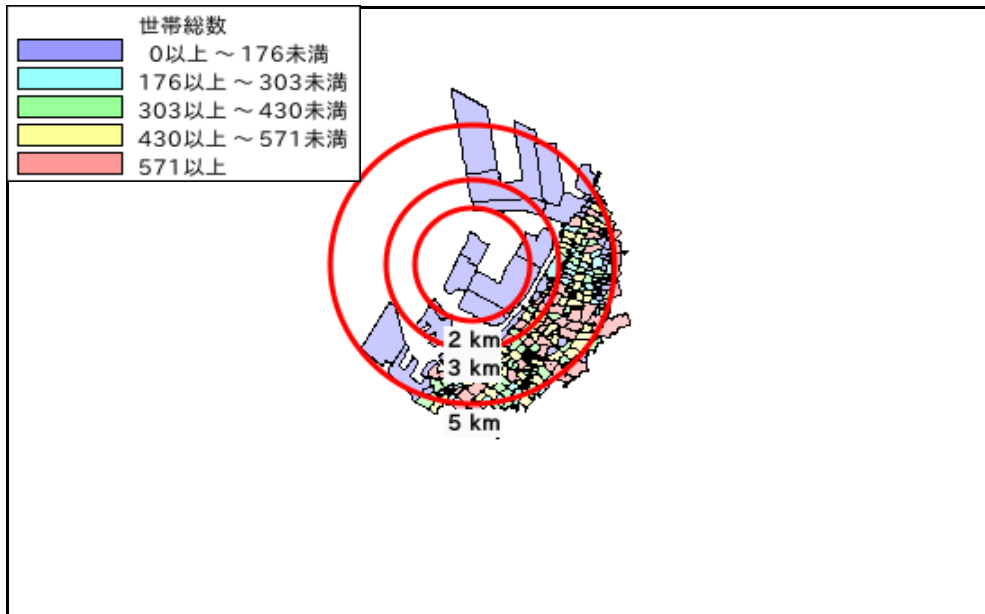
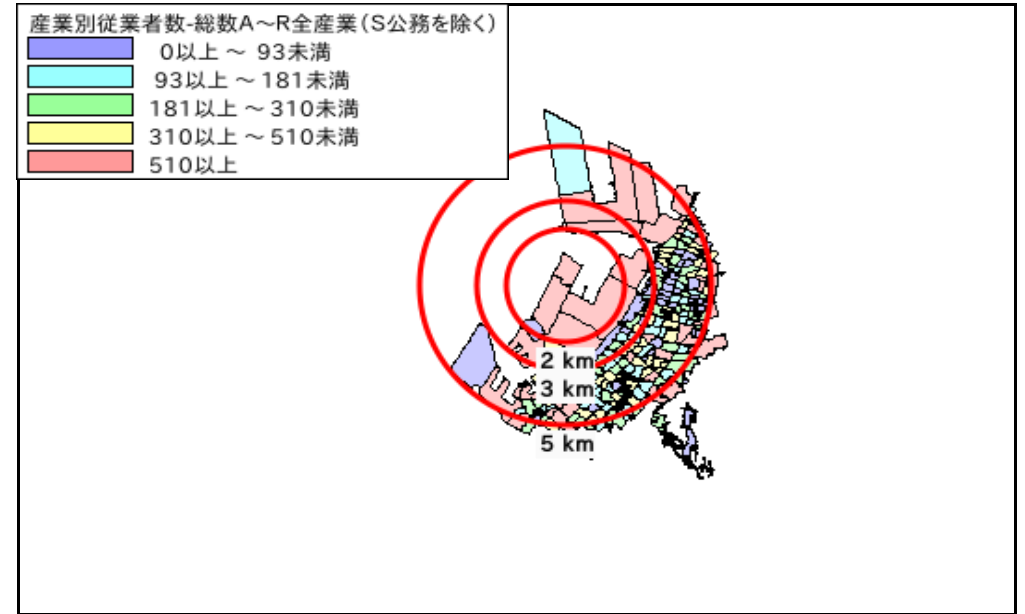
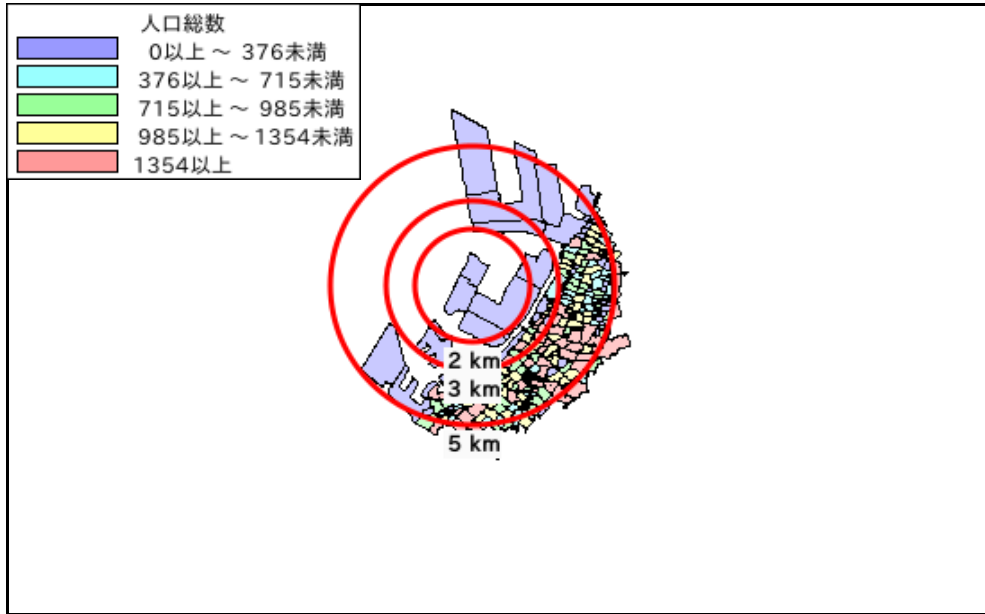
年少人口(0歳~14歳)	0	1,403	21,582	7,006	1,029,499
生産年齢人口(15歳~64歳)	0	6,864	103,624	32,402	5,199,504
老年人口(65歳以上)	0	3,578	47,130	15,666	2,361,723
15歳以上就業者数	0	5,181	75,852	23,968	3,635,394
後期高齢者数(75歳以上)	0	1,847	24,427	8,227	1,243,742

データ名	世帯数				
	半径2km	半径3km	半径5km	高石市	大阪府
一般世帯総数	0	5,018	76,608	23,099	4,126,995
単身世帯	0	1,464	27,083	7,009	1,727,107
2人以上世帯	0	3,554	49,525	16,090	2,399,888
核家族世帯	0	3,309	45,548	14,905	2,192,989
夫婦のみの世帯	0	1,220	15,453	5,015	774,121
夫婦と子供から成る世帯	0	1,570	21,973	7,271	1,020,391
6歳未満世帯員のいる世帯	0	377	6,023	2,013	296,413
65歳以上世帯員のいる世帯	0	2,301	31,006	10,109	1,568,487
持ち家世帯	0	3,943	48,115	15,442	2,249,351
民営借家世帯	0	811	21,339	5,494	1,371,914

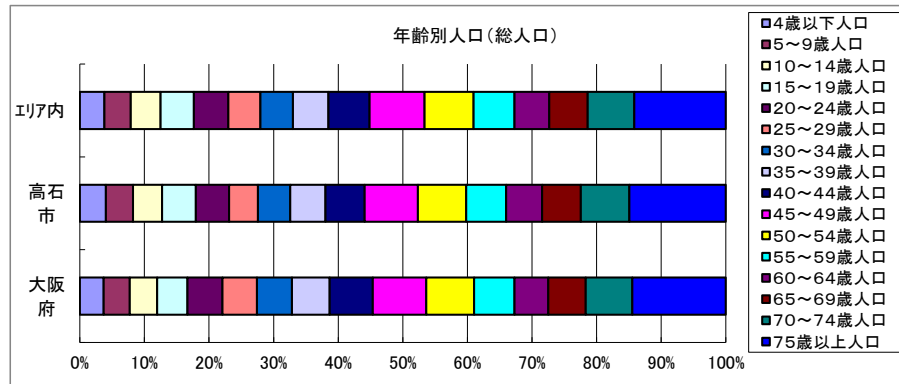
周辺地図



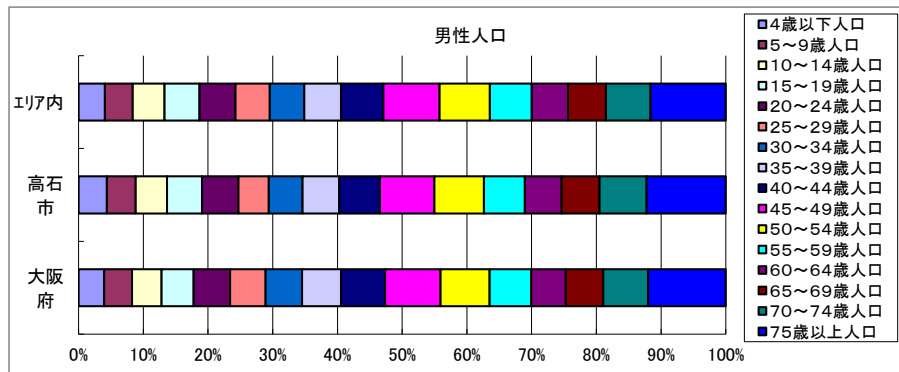
かかる小地域



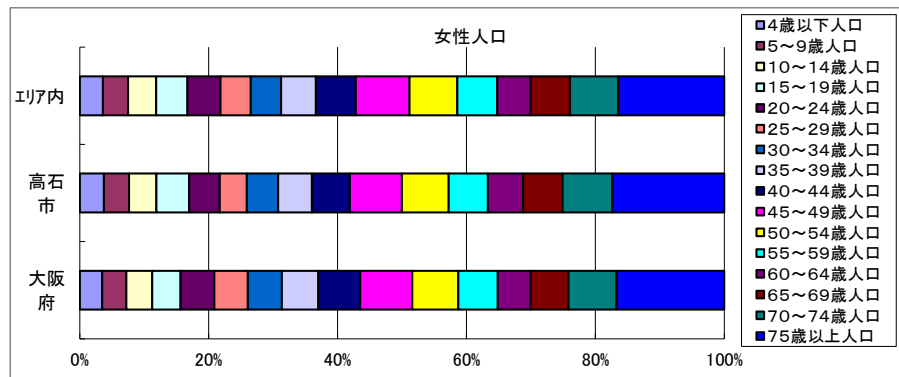
年齢別人口



データ名	半径2km	半径3km	半径5km	高石市	大阪府	
総人口	1	11,979	175,674	55,635	8,837,685	
年齢別人口(総人口)	4歳以下人口	0	417	6,569	2,218	317,414
	5～9歳人口	0	437	7,041	2,305	345,940
	10～14歳人口	0	549	7,971	2,483	366,145
	15～19歳人口	0	624	8,841	2,884	400,821
	20～24歳人口	0	565	9,207	2,846	467,195
	25～29歳人口	0	434	8,547	2,451	457,956
	30～34歳人口	0	522	8,653	2,753	467,024
	35～39歳人口	0	593	9,508	3,008	501,482
	40～44歳人口	0	726	10,952	3,346	572,362
	45～49歳人口	0	1,055	14,671	4,534	711,919
	50～54歳人口	0	916	13,072	4,103	633,679
	55～59歳人口	0	750	10,915	3,407	538,085
	60～64歳人口	0	679	9,258	3,070	448,981
	65～69歳人口	0	748	10,296	3,300	499,249
	70～74歳人口	0	982	12,407	4,139	618,732
75歳以上人口	0	1,847	24,427	8,227	1,243,742	

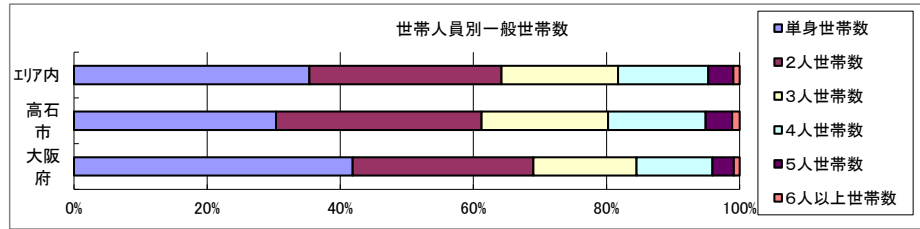


データ名	半径2km	半径3km	半径5km	高石市	大阪府	
男性総人口	1	5,662	83,685	26,336	4,235,956	
年齢別人口(男性人口)	4歳以下人口	0	206	3,332	1,135	162,354
	5～9歳人口	0	219	3,527	1,170	176,474
	10～14歳人口	0	281	4,053	1,258	187,534
	15～19歳人口	0	308	4,430	1,409	203,718
	20～24歳人口	0	302	4,582	1,471	231,542
	25～29歳人口	0	209	4,333	1,221	224,908
	30～34歳人口	0	252	4,388	1,353	230,653
	35～39歳人口	0	284	4,652	1,480	247,335
	40～44歳人口	0	361	5,377	1,638	280,736
	45～49歳人口	0	503	7,141	2,195	350,481
	50～54歳人口	0	459	6,374	1,992	311,958
	55～59歳人口	0	361	5,320	1,651	264,101
	60～64歳人口	0	320	4,575	1,482	218,762
	65～69歳人口	0	338	4,816	1,525	237,306
	70～74歳人口	0	444	5,654	1,897	284,877
75歳以上人口	0	735	9,562	3,186	493,162	



データ名	半径2km	半径3km	半径5km	高石市	大阪府	
女性総人口	0	6,316	91,990	29,299	4,601,729	
年齢別人口(女性人口)	4歳以下人口	0	211	3,238	1,083	155,060
	5～9歳人口	0	217	3,514	1,135	169,466
	10～14歳人口	0	268	3,918	1,225	178,611
	15～19歳人口	0	315	4,411	1,475	197,103
	20～24歳人口	0	263	4,625	1,375	235,653
	25～29歳人口	0	225	4,213	1,230	233,048
	30～34歳人口	0	269	4,265	1,400	236,371
	35～39歳人口	0	309	4,857	1,528	254,147
	40～44歳人口	0	365	5,575	1,708	291,626
	45～49歳人口	0	552	7,530	2,339	361,438
	50～54歳人口	0	457	6,698	2,111	321,721
	55～59歳人口	0	389	5,595	1,756	273,984
	60～64歳人口	0	360	4,683	1,588	230,219
	65～69歳人口	0	411	5,479	1,775	261,943
	70～74歳人口	0	538	6,753	2,242	333,855
75歳以上人口	0	1,112	14,865	5,041	750,580	

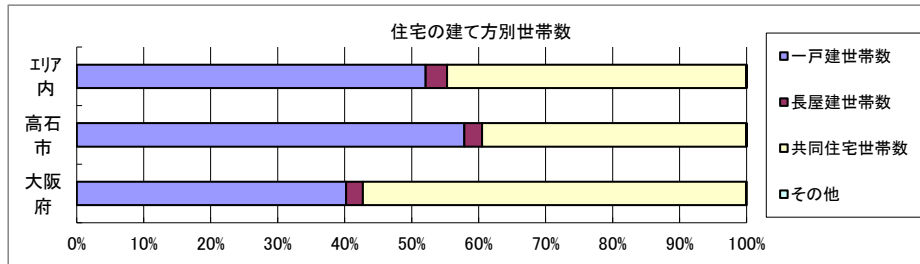
世帯数



データ名	半径2km	半径3km	半径5km	高石市	大阪府	
一般世帯総数	0	5,018	76,608	23,099	4,126,995	
世帯人員別	単身世帯数	0	1,464	27,083	7,009	1,727,107
	2人世帯数	0	1,644	22,119	7,134	1,121,971
	3人世帯数	0	958	13,417	4,390	638,834
	4人世帯数	0	720	10,386	3,386	470,392
	5人世帯数	0	179	2,875	917	133,140
	6人以上世帯数	0	53	728	263	35,551

親族世帯	0	3,528	48,878	15,933	2,350,796
核家族世帯	0	3,309	45,548	14,905	2,192,989
その他の親族世帯	0	220	3,330	1,028	157,807

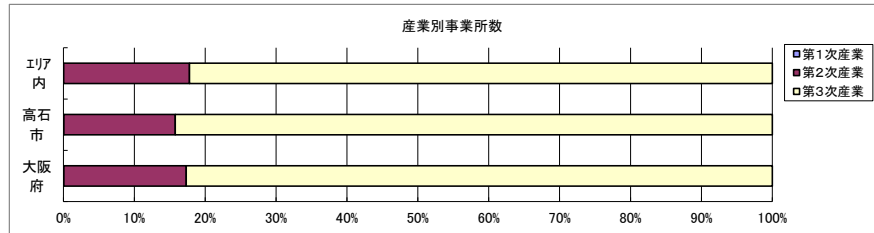
6歳未満世帯員のいる世帯	0	377	6,023	2,013	296,413
18歳未満世帯員のいる世帯	0	1,080	15,939	5,187	749,041
65歳以上世帯員のいる世帯	0	2,301	31,006	10,109	1,568,487



データ名	半径2km	半径3km	半径5km	高石市	大阪府	
主世帯数	0	4,905	74,670	22,495	4,045,691	
住宅形態	一戸建世帯数	0	3,048	38,887	13,018	1,626,462
	長屋建世帯数	0	20	2,387	594	102,115
	共同住宅世帯数	0	1,834	33,343	8,870	2,313,875
	1～2階建て	0	130	6,703	1,289	202,287
	3～5階建て	0	885	14,871	4,397	784,129
	6～10階建て	0	306	6,397	1,913	669,644
	11階建て以上	0	513	5,371	1,271	657,815
	その他	0	3	54	13	3,239

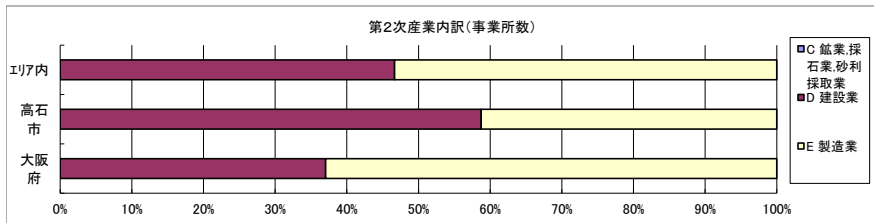
データ名	半径2km	半径3km	半径5km	高石市	大阪府	
住宅に住む一般世帯	0	4,972	75,589	22,748	4,090,622	
持ち家形態	持ち家世帯数	0	3,943	48,115	15,442	2,249,351
	民営の借家世帯数	0	811	21,339	5,494	1,371,914

経済センサス



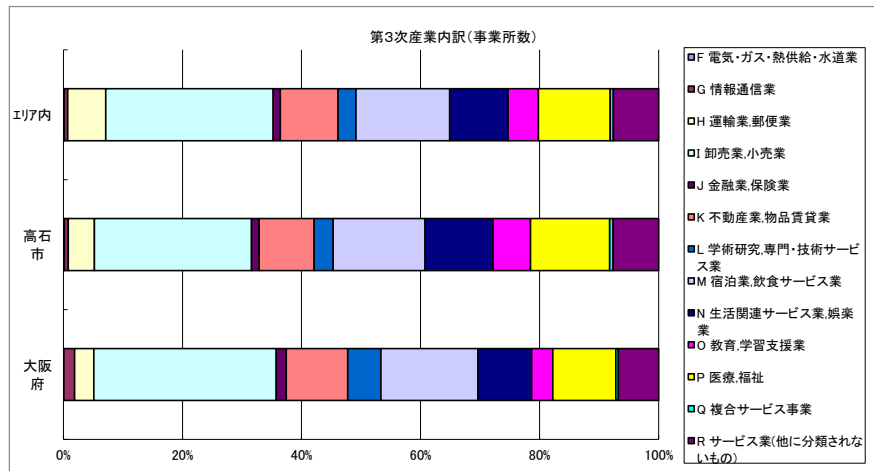
データ名	半径2km	半径3km	半径5km	高石市	大阪府
全産業事業所数 (S公務を除く)	253	856	7,338	2,036	392,940
第1次産業	0	0	2	1	292
第2次産業	135	274	1,303	320	67,782
第3次産業	119	584	6,033	1,715	324,866

データ名	半径2km	半径3km	半径5km	高石市	大阪府
全産業従業者数 (S公務を除く)	6,127	17,904	80,641	18,889	4,393,139
第1次産業	0	0	8	1	2,428
第2次産業	4,045	9,333	22,282	4,978	826,556
第3次産業	2,084	8,571	58,349	13,910	3,564,155



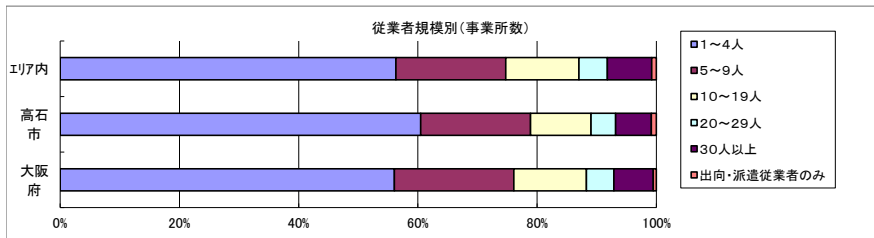
データ名	半径2km	半径3km	半径5km	高石市	大阪府
第2次産業内訳 (事業所数)					
C 鉱業、採石業、砂利採取業	0	0	0	0	13
D 建設業	35	83	608	188	25,089
E 製造業	100	191	695	132	42,680

データ名	半径2km	半径3km	半径5km	高石市	大阪府
第2次産業内訳 (従業者数)					
C 鉱業、採石業、砂利採取業	0	0	0	0	132
D 建設業	339	785	4,548	1,308	222,338
E 製造業	3,706	8,548	17,734	3,670	604,086



データ名	半径2km	半径3km	半径5km	高石市	大阪府
第3次産業内訳 (事業所数)					
F 電気・ガス・熱供給・水道業	2	5	10	3	229
G 情報通信業	0	2	33	11	5,842
H 運輸業、郵便業	43	143	386	75	10,489
I 卸売業、小売業	23	133	1,697	453	99,597
J 金融業、保険業	2	7	72	22	5,442
K 不動産業、物品賃貸業	6	39	585	158	33,574
L 学術研究、専門・技術サービス業	9	27	182	55	18,083
M 宿泊業、飲食サービス業	5	62	950	265	52,979
N 生活関連サービス業、娯楽業	2	36	591	196	29,366
O 教育、学習支援業	2	23	309	108	11,546
P 医療、福祉	0	33	727	228	34,357
Q 複合サービス事業	1	3	31	10	1,380
R サービス業(他に分類されないもの)	24	71	460	131	21,982

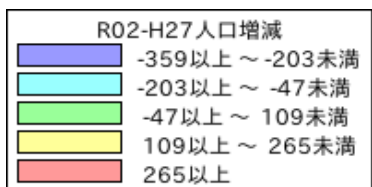
データ名	半径2km	半径3km	半径5km	高石市	大阪府
第3次産業内訳 (従業者数)					
F 電気・ガス・熱供給・水道業	234	346	538	219	12,504
G 情報通信業	0	3	157	23	139,601
H 運輸業、郵便業	996	3,441	8,518	1,407	256,896
I 卸売業、小売業	150	1,753	15,078	2,925	1,002,387
J 金融業、保険業	21	118	960	317	124,950
K 不動産業、物品賃貸業	38	125	1,739	420	146,899
L 学術研究、専門・技術サービス業	76	226	1,106	269	146,694
M 宿泊業、飲食サービス業	21	324	6,778	1,698	415,766
N 生活関連サービス業、娯楽業	47	185	2,968	678	169,344
O 教育、学習支援業	15	150	2,783	976	143,651
P 医療、福祉	0	452	11,095	3,363	574,571
Q 複合サービス事業	2	210	572	258	21,080
R サービス業(他に分類されないもの)	484	1,238	6,057	1,357	409,812



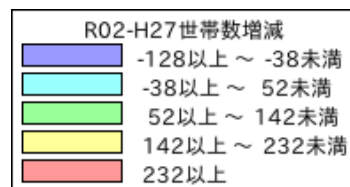
データ名	半径2km	半径3km	半径5km	高石市	大阪府
従業者規模別 (事業所数)					
1~4人	75	348	4,133	1,231	220,240
5~9人	33	146	1,351	375	78,768
10~19人	61	144	901	207	47,879
20~29人	29	67	350	84	18,039
30人以上	51	137	545	122	25,989
出向・派遣従業者のみ	5	14	57	17	2,025

データ名	半径2km	半径3km	半径5km	高石市	大阪府
従業者規模別 (従業者数)					
1~4人	152	725	8,660	2,576	477,134
5~9人	220	952	8,870	2,456	516,481
10~19人	833	1,989	12,178	2,754	647,503
20~29人	677	1,582	8,268	1,984	429,026
30人以上	4,245	12,656	42,665	9,119	2,322,995

人口増減



世帯数増減



男増減



R02-H27男増減	
Dark Blue	-130以上 ~ -72未満
Cyan	-72以上 ~ -14未満
Green	-14以上 ~ 44未満
Yellow	44以上 ~ 102未満
Red	102以上

女増減



R02-H27女増減	
Dark Blue	-229以上 ~ -118未満
Cyan	-118以上 ~ -7未満
Green	-7以上 ~ 104未満
Yellow	104以上 ~ 215未満
Red	215以上