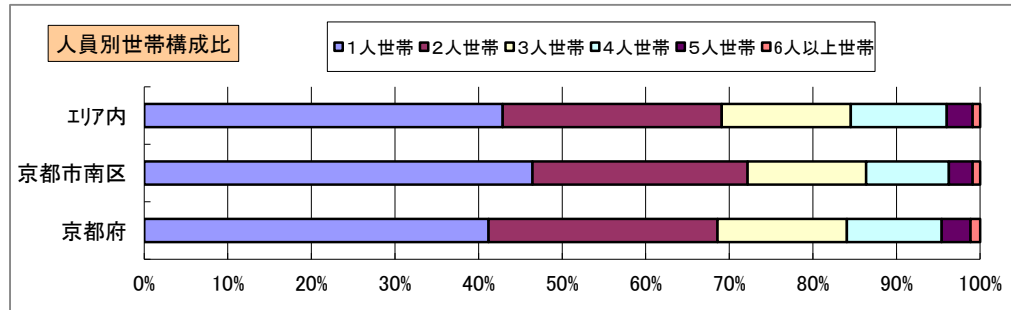
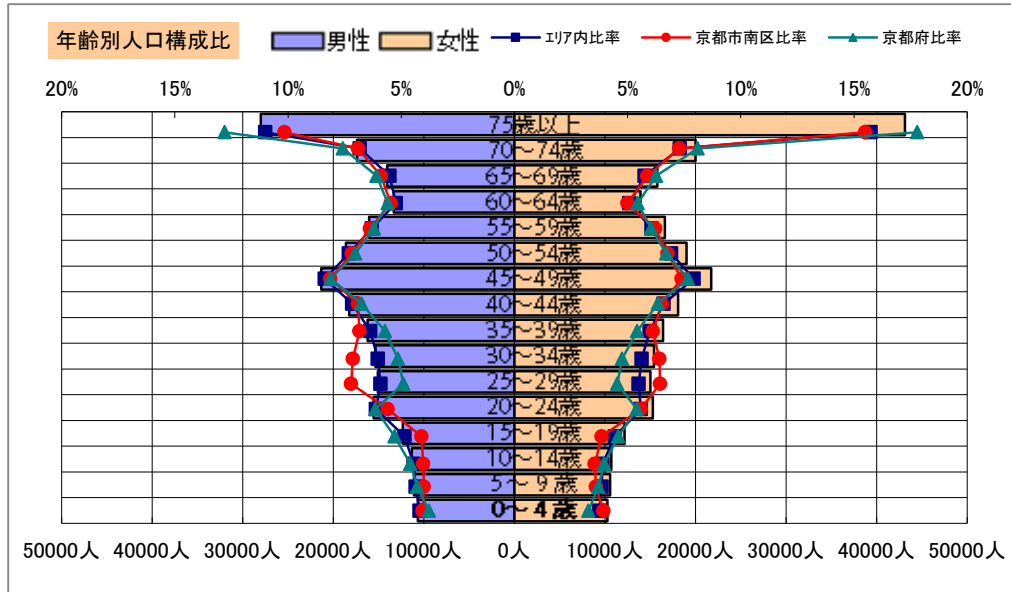


基本分析

調査地点 京都府京都市南区久世久世築山町 エリア範囲 半径2km 半径3km 半径5km



データ名	人口				
	半径2km	半径3km	半径5km	京都市南区	京都府
人口総数	63,918	175,949	546,895	101,970	2,578,087
男人口	31,783	86,843	264,343	50,617	1,231,468
女人口	32,135	89,106	282,552	51,353	1,346,619

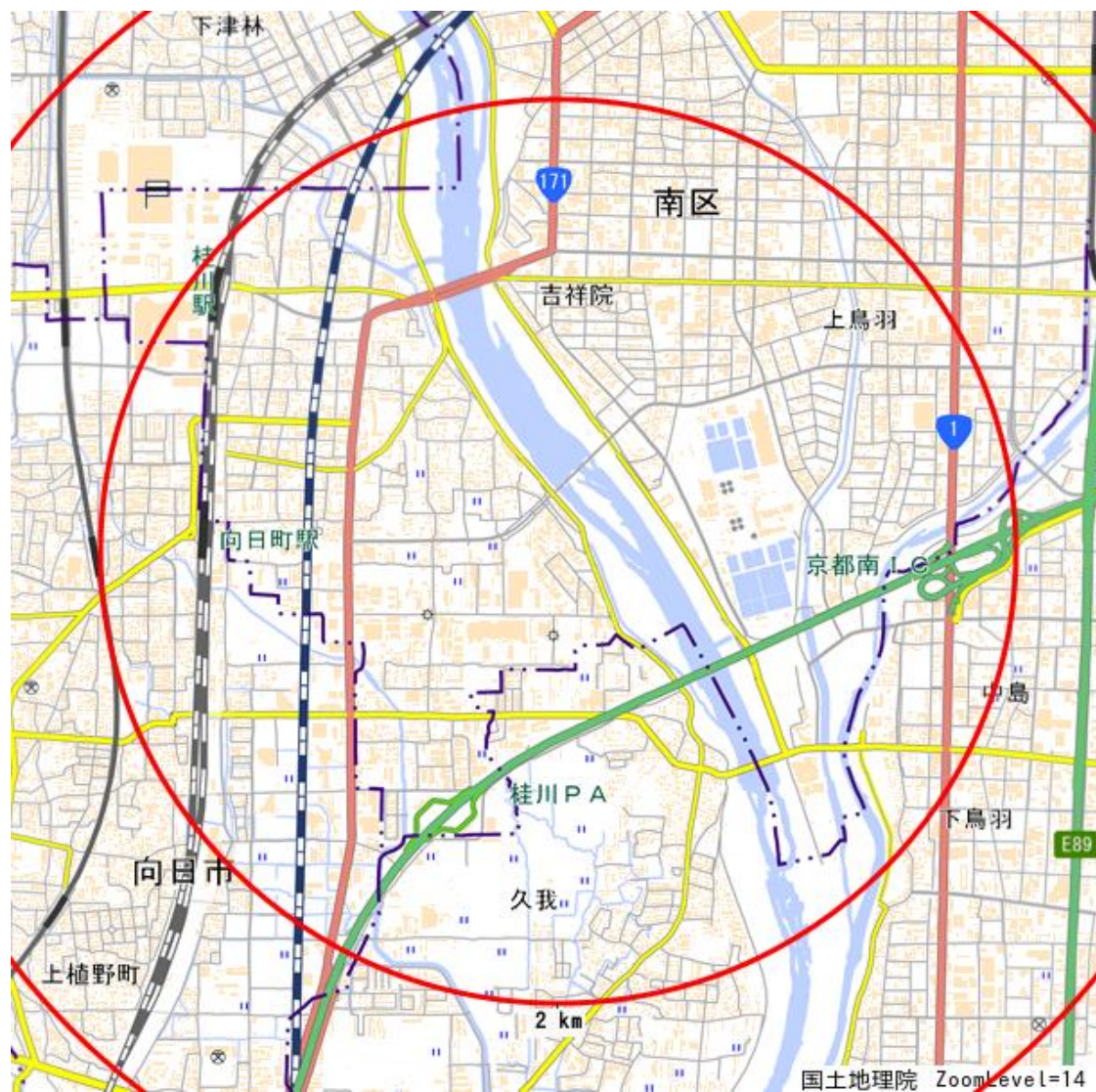
75歳以上	7,211	19,851	71,144	12,734	384,663
70~74	4,383	11,259	37,408	7,031	195,786
65~69	3,555	9,217	29,839	5,829	154,044
60~64	3,103	8,360	27,254	5,177	137,580
55~59	3,751	10,346	32,648	6,235	152,683
50~54	4,636	12,701	37,594	6,899	171,244
45~49	5,366	14,640	43,053	7,682	196,687
40~44	4,394	12,346	36,328	6,643	163,121
35~39	4,043	11,020	32,613	6,411	138,716
30~34	3,974	10,761	30,778	6,707	123,208
25~29	3,566	10,110	30,107	6,757	117,557
20~24	3,280	9,383	30,860	5,533	143,678
15~19	3,056	8,331	24,508	3,945	122,742
10~14	2,913	7,868	22,018	3,751	106,370
5~9	2,663	7,530	21,671	3,763	99,422
0~4	2,793	7,749	20,947	3,957	87,673

年少人口(0歳~14歳)	8,368	23,147	64,637	11,471	293,465
生産年齢人口(15歳~64歳)	39,168	107,997	325,741	61,989	1,467,216
老年人口(65歳以上)	15,149	40,326	138,390	25,594	734,493
15歳以上就業者数	27,278	74,529	228,945	42,866	1,086,427
後期高齢者数(75歳以上)	7,211	19,851	71,144	12,734	384,663

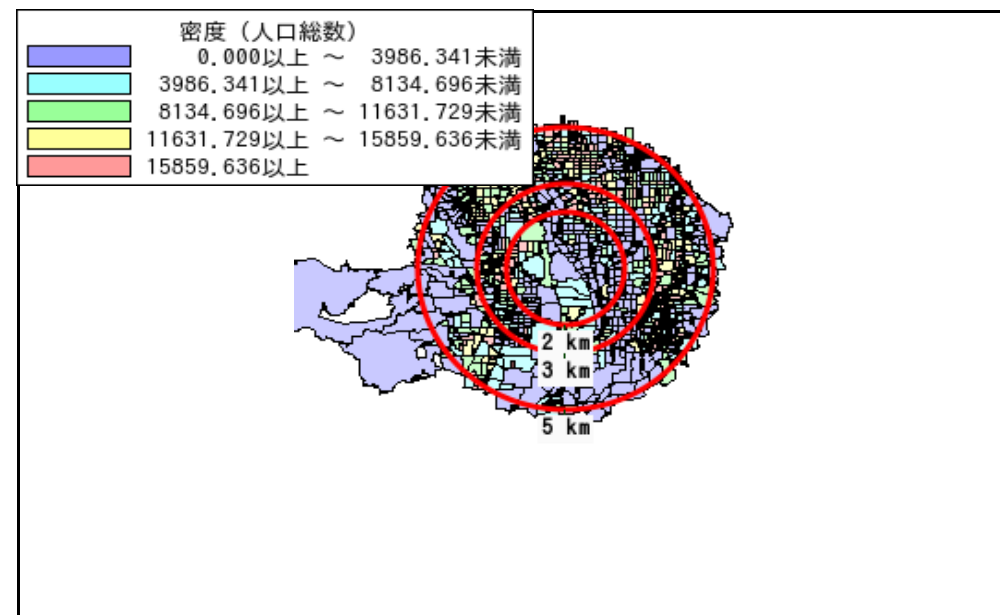

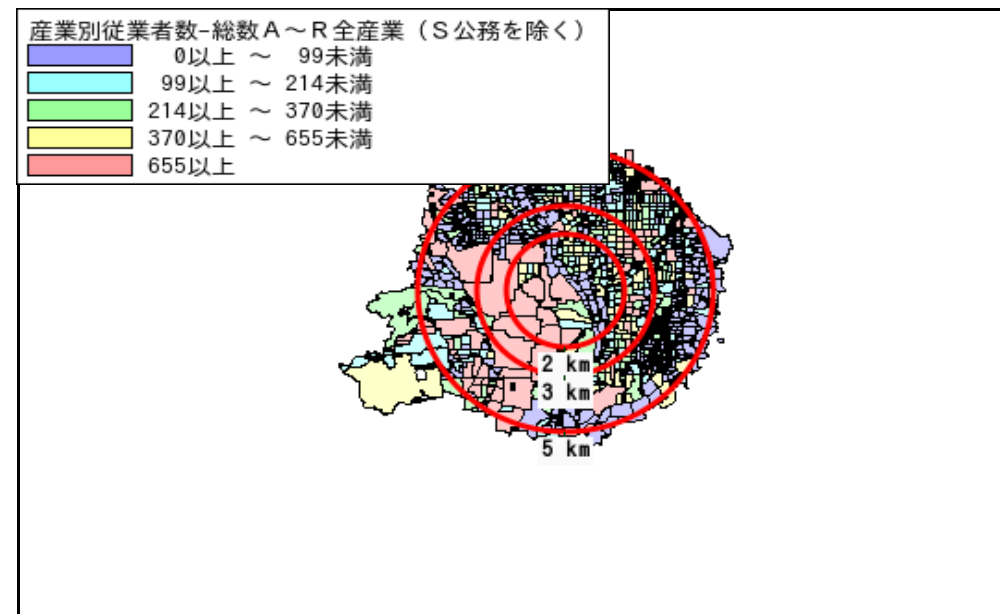
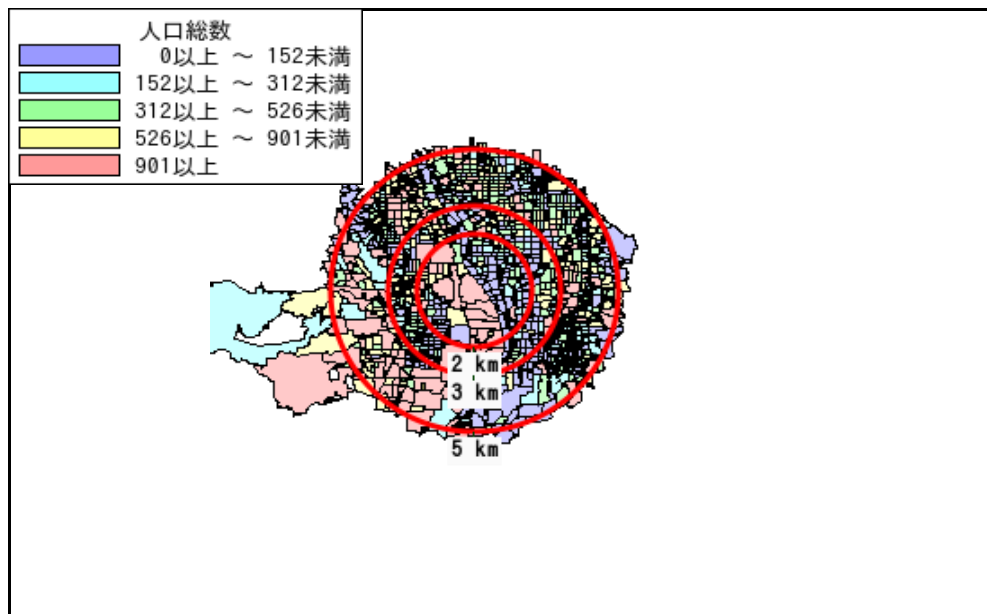
データ名	世帯数				
	半径2km	半径3km	半径5km	京都市南区	京都府
一般世帯総数	27,608	77,405	258,182	50,453	1,188,903
単身世帯	9,297	28,253	110,699	23,429	489,815
2人以上世帯	18,311	49,152	147,483	27,024	699,088
核家族世帯	16,624	44,553	133,131	24,277	622,055
夫婦のみの世帯	5,675	14,996	46,195	8,682	229,823
夫婦と子供から成る世帯	8,196	22,180	63,590	10,965	286,412
6歳未満世帯員のいる世帯	2,551	7,159	19,573	3,665	81,731
65歳以上世帯員のいる世帯	10,081	26,673	92,781	18,023	478,651
持ち家世帯	18,688	47,219	145,382	26,482	727,692
民営借家世帯	7,492	24,213	89,690	18,704	357,475

令和2年国勢調査

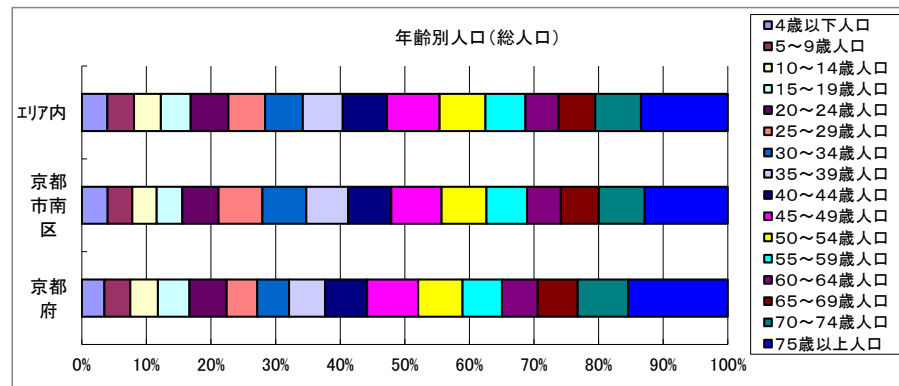
周辺地図



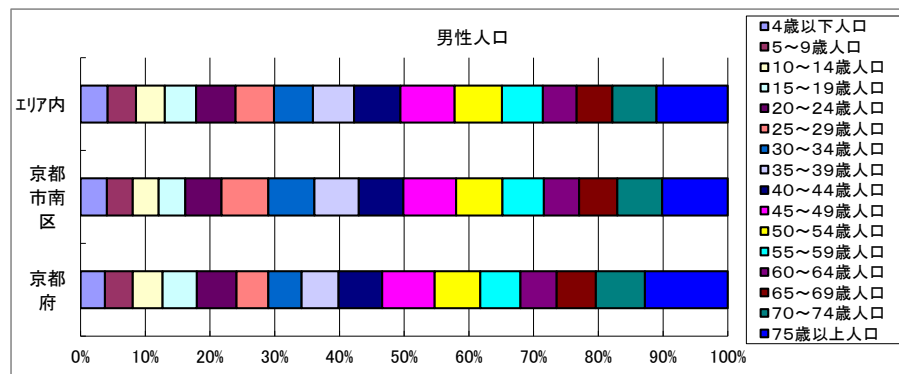
かかる小地域



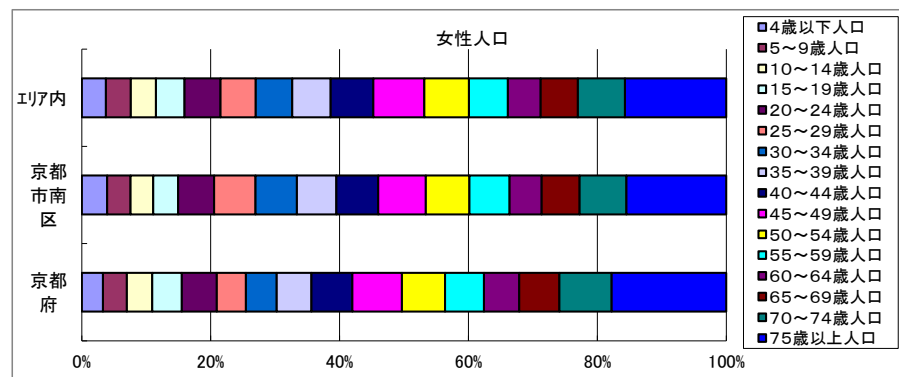
年齢別人口



データ名	半径2km	半径3km	半径5km	京都市南区	京都府
総人口	63,918	175,949	546,895	101,970	2,578,087
4歳以下人口	2,793	7,749	20,947	3,957	87,673
5～9歳人口	2,663	7,530	21,671	3,763	99,422
10～14歳人口	2,913	7,868	22,018	3,751	106,370
15～19歳人口	3,056	8,331	24,508	3,945	122,742
20～24歳人口	3,280	9,383	30,860	5,533	143,678
25～29歳人口	3,566	10,110	30,107	6,757	117,557
30～34歳人口	3,974	10,761	30,778	6,707	123,208
35～39歳人口	4,043	11,020	32,613	6,411	138,716
40～44歳人口	4,394	12,346	36,328	6,643	163,121
45～49歳人口	5,366	14,640	43,053	7,682	196,687
50～54歳人口	4,636	12,701	37,594	6,899	171,244
55～59歳人口	3,751	10,346	32,648	6,235	152,683
60～64歳人口	3,103	8,360	27,254	5,177	137,580
65～69歳人口	3,555	9,217	29,839	5,829	154,044
70～74歳人口	4,383	11,259	37,408	7,031	195,786
75歳以上人口	7,211	19,851	71,144	12,734	384,663

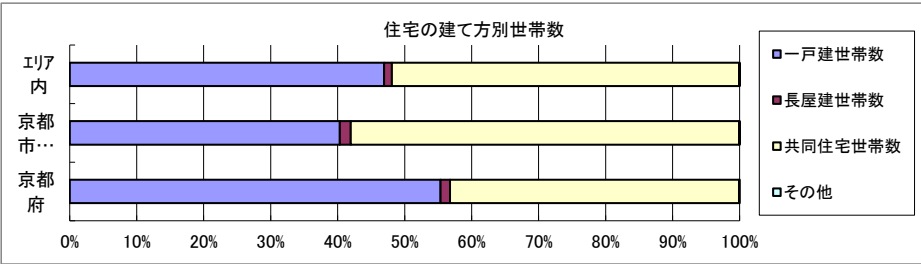
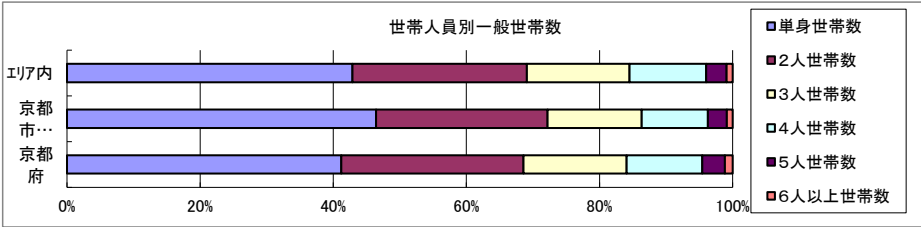


データ名	半径2km	半径3km	半径5km	京都市南区	京都府
男性総人口	31,783	86,843	264,343	50,617	1,231,468
4歳以下人口	1,402	3,907	10,678	1,981	44,921
5～9歳人口	1,367	3,863	11,106	1,954	50,989
10～14歳人口	1,486	4,071	11,335	1,970	54,601
15～19歳人口	1,570	4,201	12,341	2,010	62,816
20～24歳人口	1,731	4,834	15,564	2,736	72,975
25～29歳人口	1,834	5,185	15,078	3,530	58,228
30～34歳人口	2,055	5,487	15,365	3,491	61,072
35～39歳人口	2,102	5,616	16,213	3,346	67,929
40～44歳人口	2,227	6,239	18,246	3,378	80,204
45～49歳人口	2,773	7,422	21,337	3,975	96,445
50～54歳人口	2,365	6,442	18,605	3,508	83,620
55～59歳人口	1,863	5,218	16,048	3,116	73,770
60～64歳人口	1,585	4,195	13,339	2,671	66,427
65～69歳人口	1,655	4,353	14,064	2,885	72,290
70～74歳人口	2,036	5,279	17,391	3,381	89,958
75歳以上人口	3,008	8,046	28,014	4,963	152,103



データ名	半径2km	半径3km	半径5km	京都市南区	京都府
女性総人口	32,135	89,106	282,552	51,353	1,346,619
4歳以下人口	1,390	3,841	10,269	1,976	42,752
5～9歳人口	1,296	3,667	10,565	1,809	48,433
10～14歳人口	1,427	3,797	10,683	1,781	51,769
15～19歳人口	1,485	4,130	12,167	1,935	59,926
20～24歳人口	1,549	4,550	15,296	2,797	70,703
25～29歳人口	1,732	4,924	15,029	3,227	59,329
30～34歳人口	1,919	5,274	15,412	3,216	62,136
35～39歳人口	1,941	5,404	16,400	3,065	70,787
40～44歳人口	2,167	6,106	18,082	3,265	82,917
45～49歳人口	2,593	7,219	21,717	3,707	100,242
50～54歳人口	2,271	6,260	18,989	3,391	87,624
55～59歳人口	1,888	5,128	16,600	3,119	78,913
60～64歳人口	1,518	4,165	13,915	2,506	71,153
65～69歳人口	1,900	4,864	15,775	2,944	81,754
70～74歳人口	2,347	5,980	20,017	3,650	105,828
75歳以上人口	4,203	11,805	43,130	7,771	232,560

世帯数



データ名		半径2km	半径3km	半径5km	京都市南区	京都府
一般世帯総数		27,608	77,405	258,182	50,453	1,188,903
世帯人員別	単身世帯数	9,297	28,253	110,699	23,429	489,815
	2人世帯数	8,030	21,422	67,651	12,994	325,667
	3人世帯数	5,014	13,498	39,868	7,146	183,958
	4人世帯数	3,829	10,473	29,708	5,002	135,022
	5人世帯数	1,093	2,889	7,939	1,444	40,807
	6人以上世帯数	345	870	2,317	438	13,634

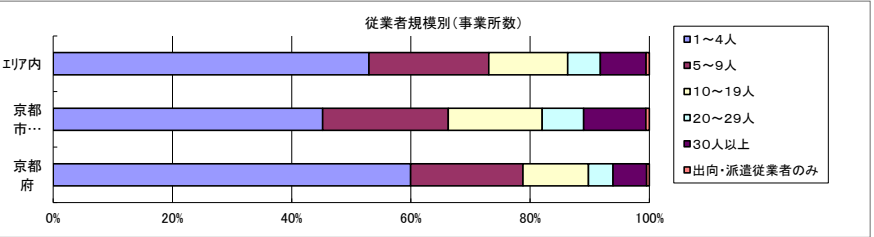
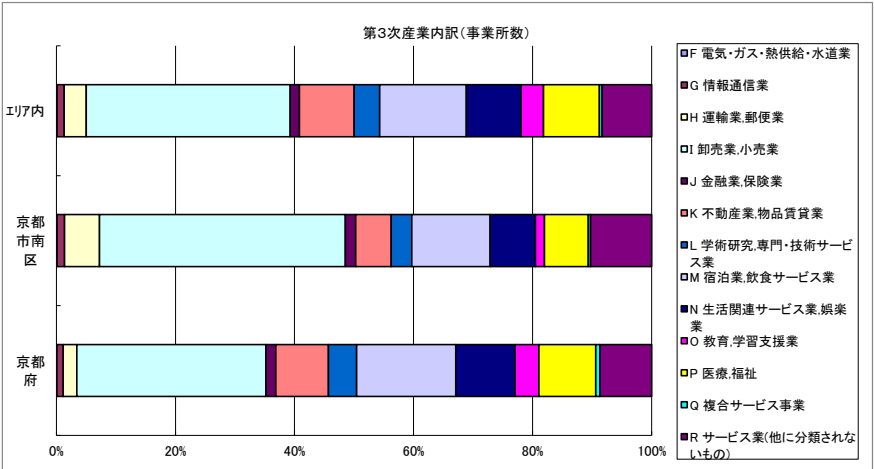
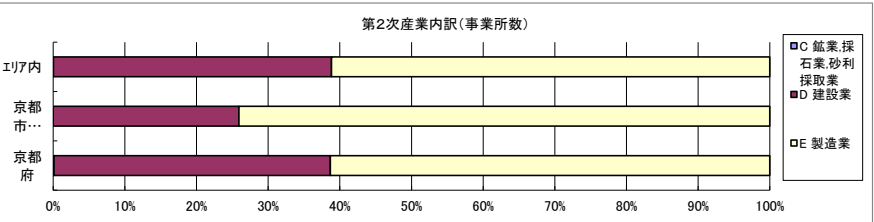
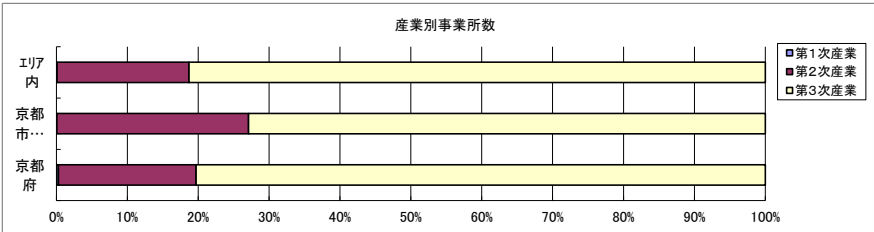
親族のみの世帯	17,903	48,008	143,983	26,314	685,307
核家族世帯	16,624	44,553	133,131	24,277	622,055
その他の親族世帯	1,279	3,455	10,852	2,037	63,252

6歳未満世帯員のいる世帯	2,551	7,159	19,573	3,665	81,731
18歳未満世帯員のいる世帯	6,037	16,775	47,090	8,267	211,548
65歳以上世帯員のいる世帯	10,081	26,673	92,781	18,023	478,651

データ名		半径2km	半径3km	半径5km	京都市南区	京都府
主世帯数		27,000	75,764	252,758	49,136	1,165,094
住宅形態	一戸建世帯数	14,602	38,922	118,628	19,814	644,783
	長屋建世帯数	386	1,040	2,960	807	16,709
	共同住宅世帯数	12,003	35,765	131,011	28,486	502,696
	1～2階建て	1,822	5,144	16,872	2,970	80,510
	3～5階建て	4,440	14,887	61,503	10,108	247,149
	6～10階建て	3,822	11,854	40,760	12,185	125,889
	11階建て以上	1,919	3,881	11,875	3,223	49,148
	その他	9	37	159	29	906

データ名		半径2km	半径3km	半径5km	京都市南区	京都府
住宅に住む一般世帯		27,264	76,567	255,431	49,667	1,176,644
持ち家形態	持ち家世帯数	18,688	47,219	145,382	26,482	727,692
	民営の借家世帯数	7,492	24,213	89,690	18,704	357,475

経済センサス



データ名	半径2km	半径3km	半径5km	京都市南区	京都府
全産業事業所数 (S公務を除く)	2,736	7,418	24,245	5,743	113,774
第1次産業	5	9	24	3	302
第2次産業	948	1,945	4,507	1,554	22,104
第3次産業	1,782	5,463	19,713	4,186	91,368

全産業従業者数 (S公務を除く)	37,496	99,217	308,648	90,306	1,137,370
第1次産業	69	87	318	61	4,175
第2次産業	13,960	32,402	71,380	27,864	233,466
第3次産業	23,468	66,725	236,950	62,381	899,729

データ名	半径2km	半径3km	半径5km	京都市南区	京都府
第2次産業内訳 (事業所数)					
C 鉱業、採石業、砂利採取業	0	0	1	0	23
D 建設業	263	661	1,749	403	8,525
E 製造業	685	1,284	2,757	1,151	13,556

第2次産業内訳 (従業者数)					
C 鉱業、採石業、砂利採取業	0	0	4	0	156
D 建設業	2,161	6,039	13,208	4,461	50,409
E 製造業	11,799	26,363	58,168	23,403	182,901

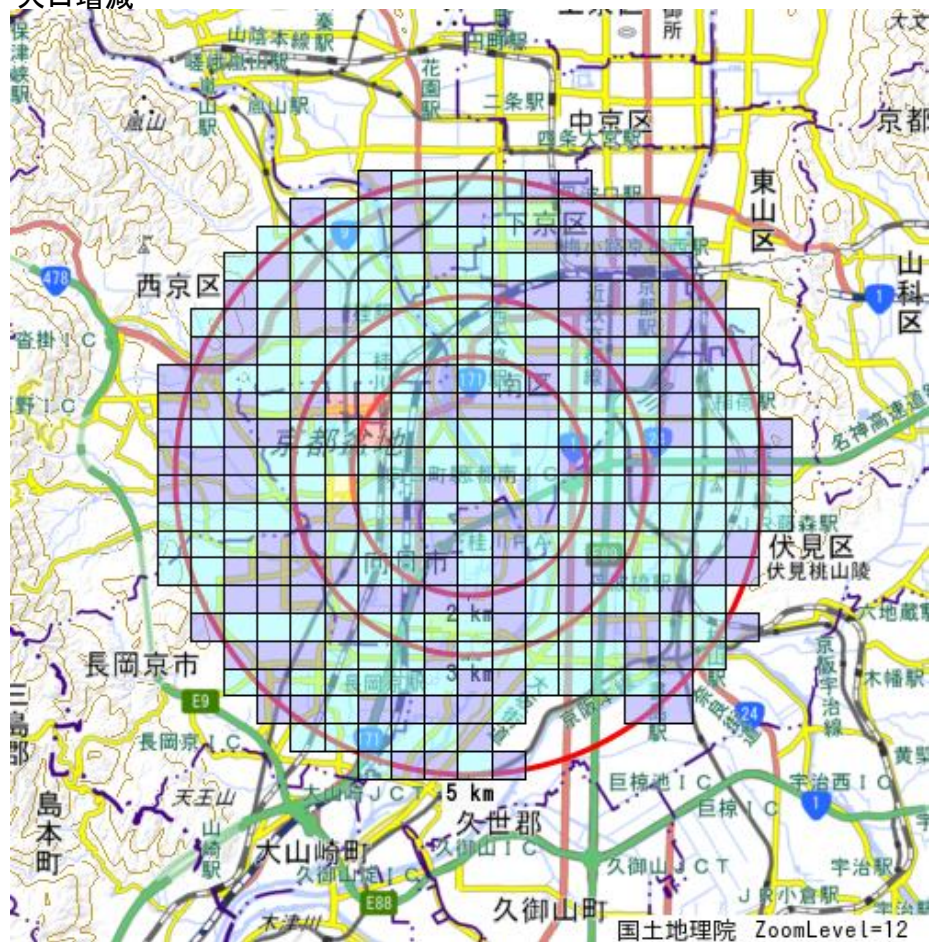
データ名	半径2km	半径3km	半径5km	京都市南区	京都府
第3次産業内訳 (事業所数)					
F 電気・ガス・熱供給・水道業	0	3	18	4	71
G 情報通信業	17	60	241	53	963
H 運輸業、郵便業	170	349	730	246	2,110
I 卸売業、小売業	670	2,065	6,756	1,729	29,033
J 金融業、保険業	18	67	302	73	1,498
K 不動産業、物品賃貸業	143	514	1,813	249	8,087
L 学術研究、専門・技術サービス業	61	204	849	145	4,337
M 宿泊業、飲食サービス業	186	624	2,866	551	15,200
N 生活関連サービス業、娯楽業	150	460	1,814	319	9,097
O 教育、学習支援業	46	158	746	63	3,664
P 医療、福祉	123	438	1,845	308	8,740
Q 複合サービス事業	7	27	89	17	594
R サービス業(他に分類されないもの)	191	494	1,644	429	7,974

第3次産業内訳 (従業者数)					
F 電気・ガス・熱供給・水道業	0	39	987	176	2,026
G 情報通信業	192	1,021	4,354	1,610	14,576
H 運輸業、郵便業	4,133	10,784	23,775	8,980	55,419
I 卸売業、小売業	9,943	25,491	75,405	24,953	247,308
J 金融業、保険業	289	863	4,843	1,136	26,653
K 不動産業、物品賃貸業	625	2,034	7,903	1,856	30,328
L 学術研究、専門・技術サービス業	999	2,724	8,290	2,975	29,788
M 宿泊業、飲食サービス業	1,980	6,322	29,076	5,825	125,617
N 生活関連サービス業、娯楽業	900	2,785	9,460	1,937	46,064
O 教育、学習支援業	268	1,010	10,878	802	66,259
P 医療、福祉	1,746	7,116	35,456	5,028	163,193
Q 複合サービス事業	51	309	1,184	103	8,349
R サービス業(他に分類されないもの)	2,342	6,227	25,339	7,000	84,149

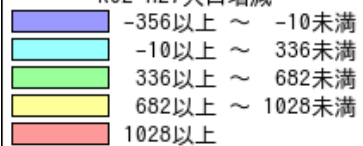
データ名	半径2km	半径3km	半径5km	京都市南区	京都府
従業者規模別 (事業所数)					
1~4人	1,219	3,512	12,839	2,596	68,208
5~9人	599	1,568	4,877	1,209	21,434
10~19人	456	1,159	3,211	906	12,491
20~29人	182	471	1,325	399	4,694
30人以上	271	670	1,857	589	6,434
出向・派遣従業者のみ	9	39	137	34	513

データ名	半径2km	半径3km	半径5km	京都市南区	京都府
従業者規模別 (従業者数)					
1~4人	2,711	7,691	28,135	5,849	145,270
5~9人	3,968	10,391	32,012	8,015	140,435
10~19人	6,285	15,876	43,568	12,414	168,480
20~29人	4,310	11,153	31,444	9,481	111,469
30人以上	20,222	54,106	173,488	54,547	571,716

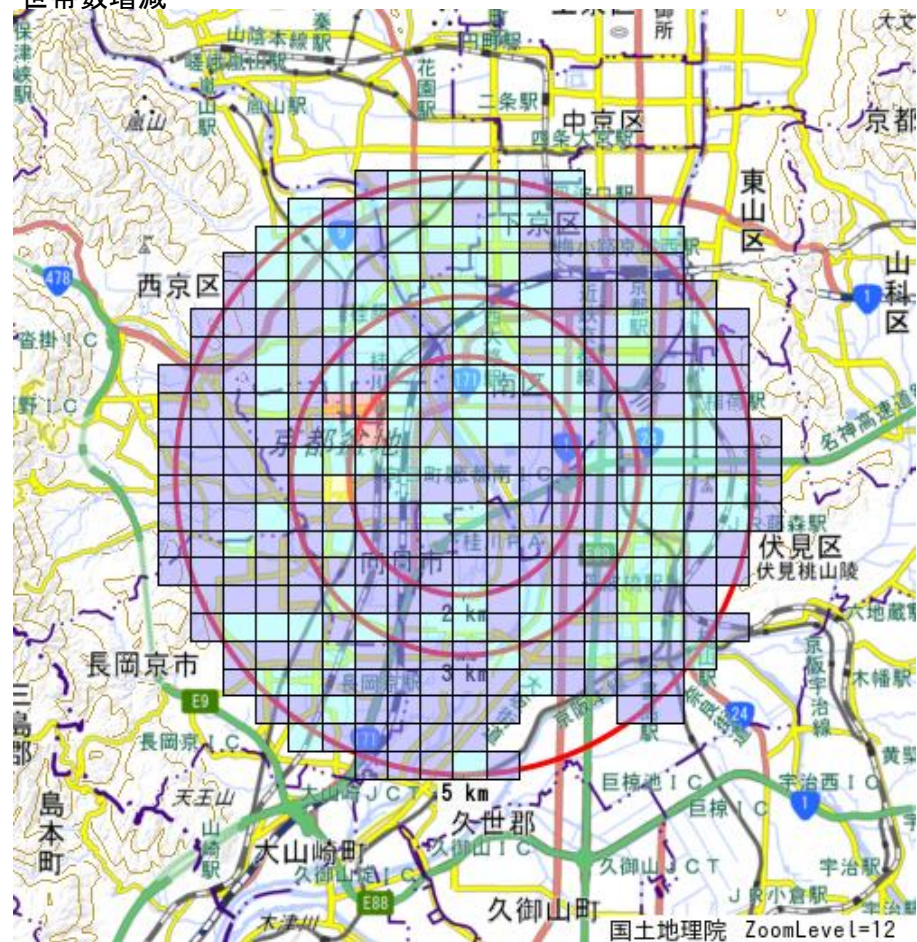
人口増減



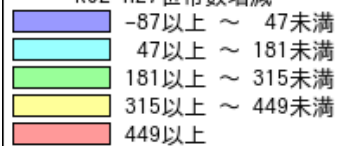
R02-H27人口増減



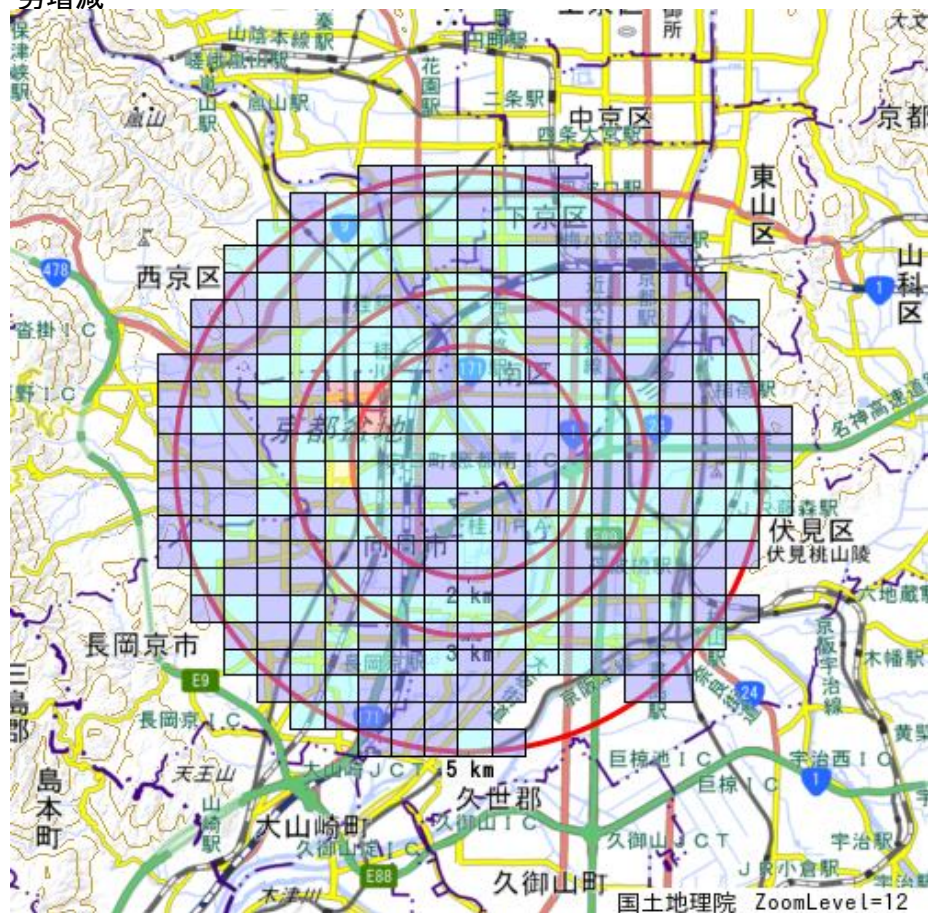
世帯数増減



R02-H27世帯数増減

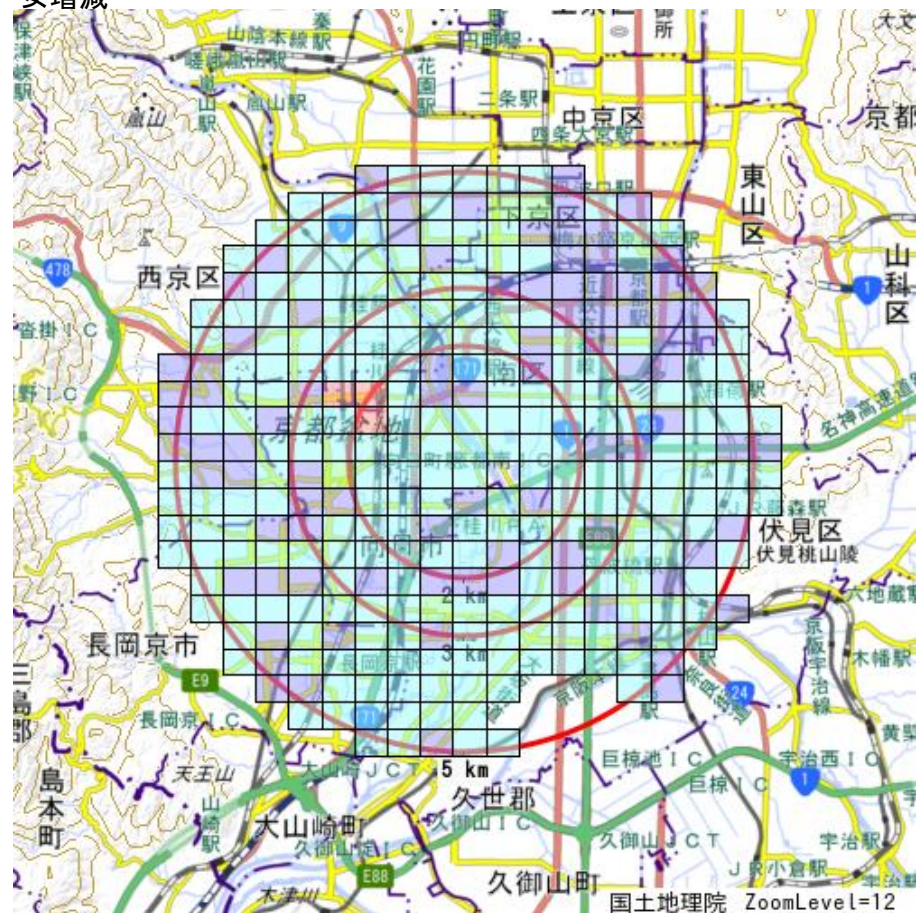


男増減



R02-H27男増減	
-153以上	9未満
9以上	171未満
171以上	333未満
333以上	495未満
495以上	

女増減



R02-H27女増減	
-217以上	-25未満
-25以上	167未満
167以上	359未満
359以上	551未満
551以上	