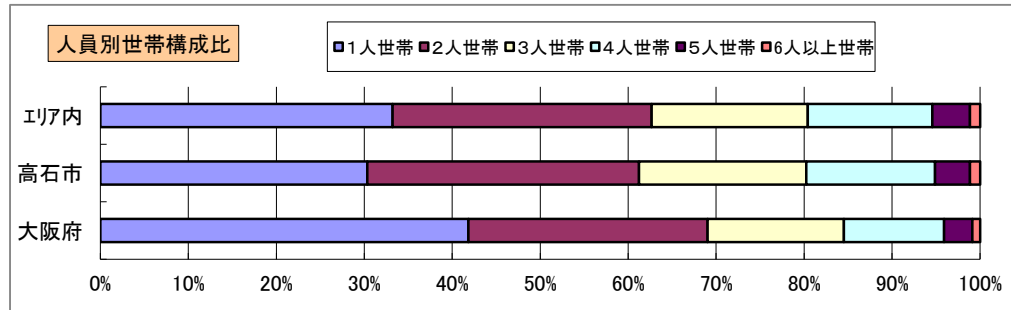
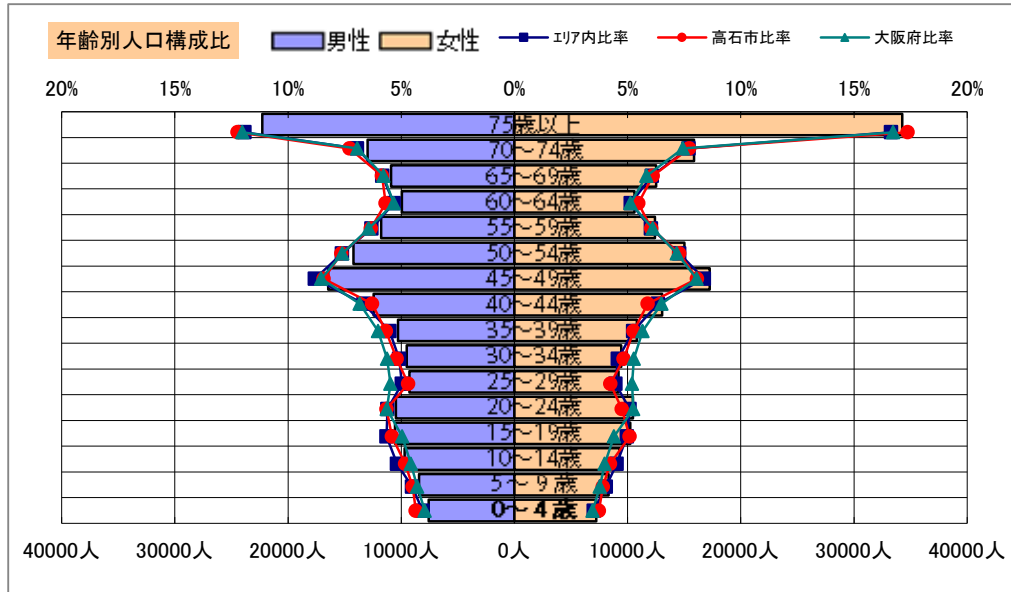


基本分析

調査地点 大阪府高石市綾園六丁目 エリア範囲 半径2km 半径3km 半径5km



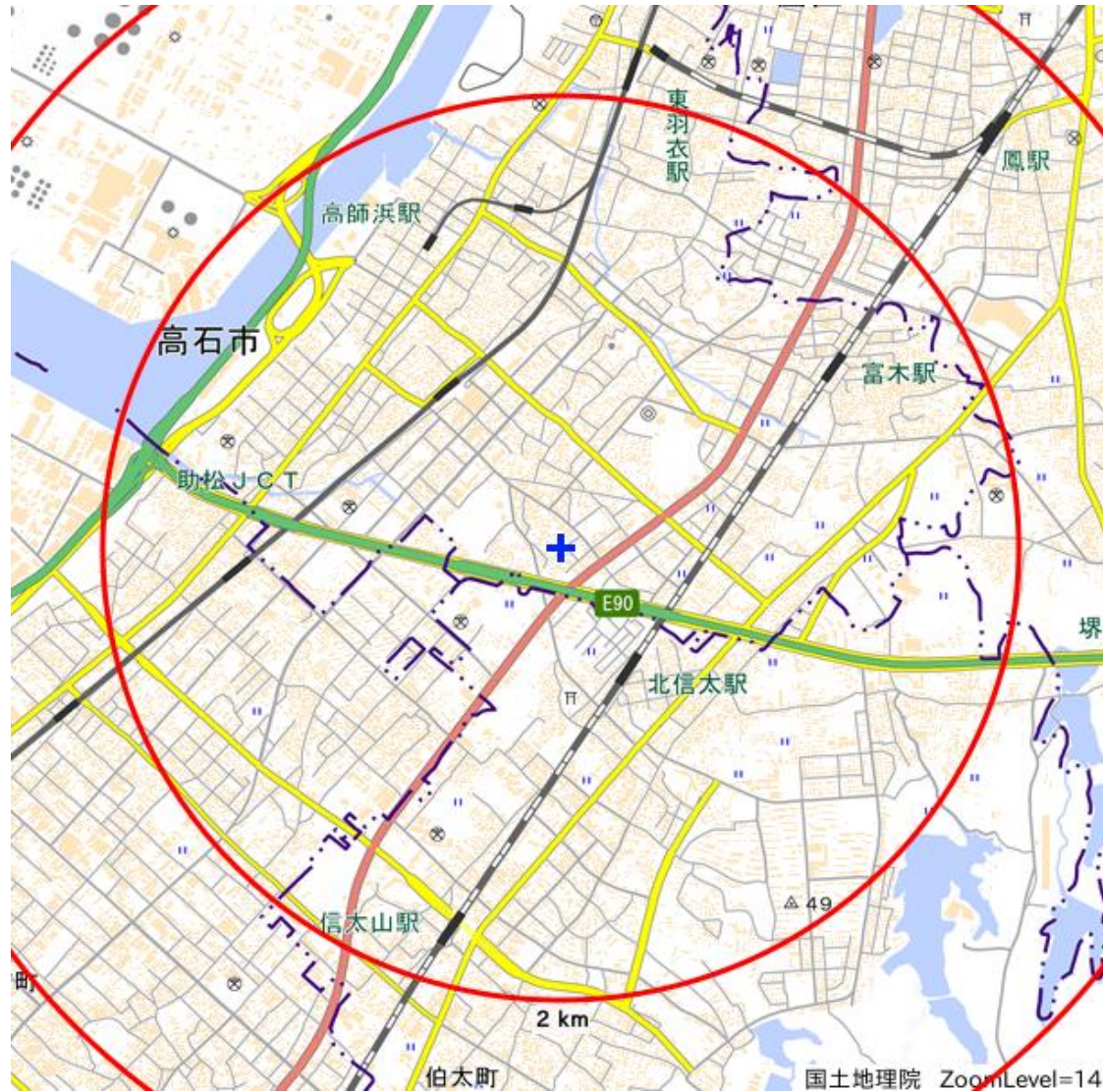
データ名	人口				
	半径2km	半径3km	半径5km	高石市	大阪府
人口総数	102,683	184,287	399,392	55,635	8,837,685
男人口	49,113	88,045	190,035	26,336	4,235,956
女人口	53,570	96,242	209,357	29,299	4,601,729

75歳以上	15,352	25,558	56,552	8,227	1,243,742
70~74	7,937	13,239	28,846	4,139	618,732
65~69	6,441	10,867	23,437	3,300	499,249
60~64	5,635	9,655	20,557	3,070	448,981
55~59	6,386	11,399	24,211	3,407	538,085
50~54	7,365	13,579	29,220	4,103	633,679
45~49	8,204	15,437	33,720	4,534	711,919
40~44	6,128	11,439	25,488	3,346	572,362
35~39	5,364	9,817	21,126	3,008	501,482
30~34	5,096	9,134	18,943	2,753	467,024
25~29	4,762	8,853	18,489	2,451	457,956
20~24	5,224	9,772	20,964	2,846	467,195
15~19	5,003	9,416	20,798	2,884	400,821
10~14	4,453	8,458	18,995	2,483	366,145
5~9	3,988	7,557	16,757	2,305	345,940
0~4	3,855	7,123	14,794	2,218	317,414

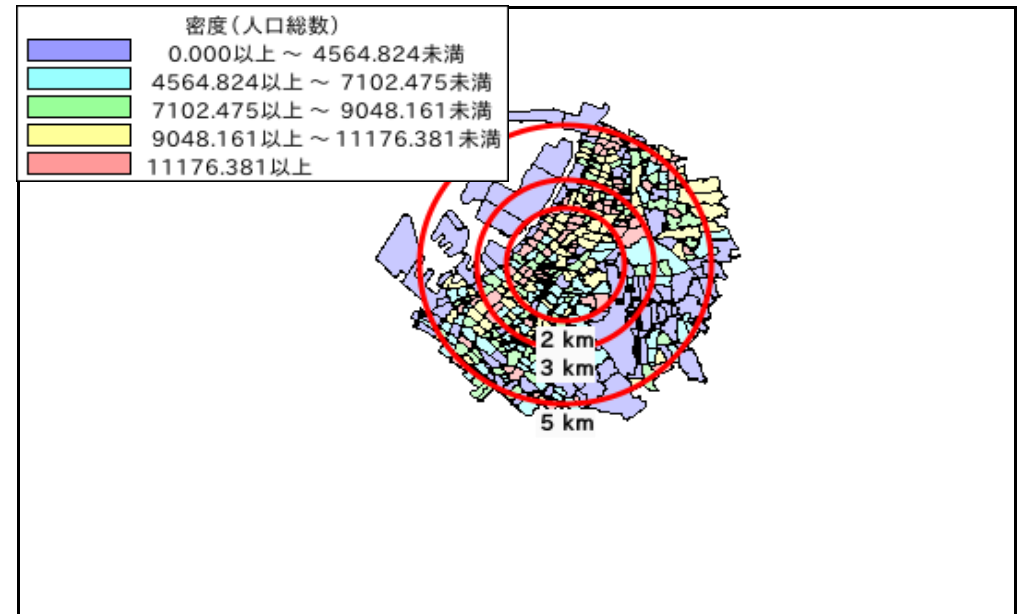
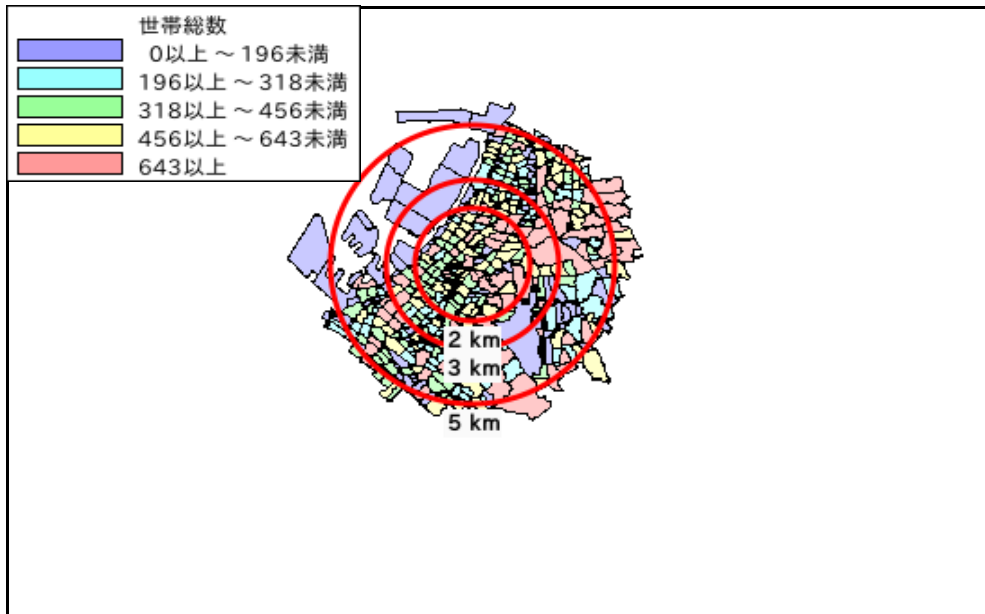

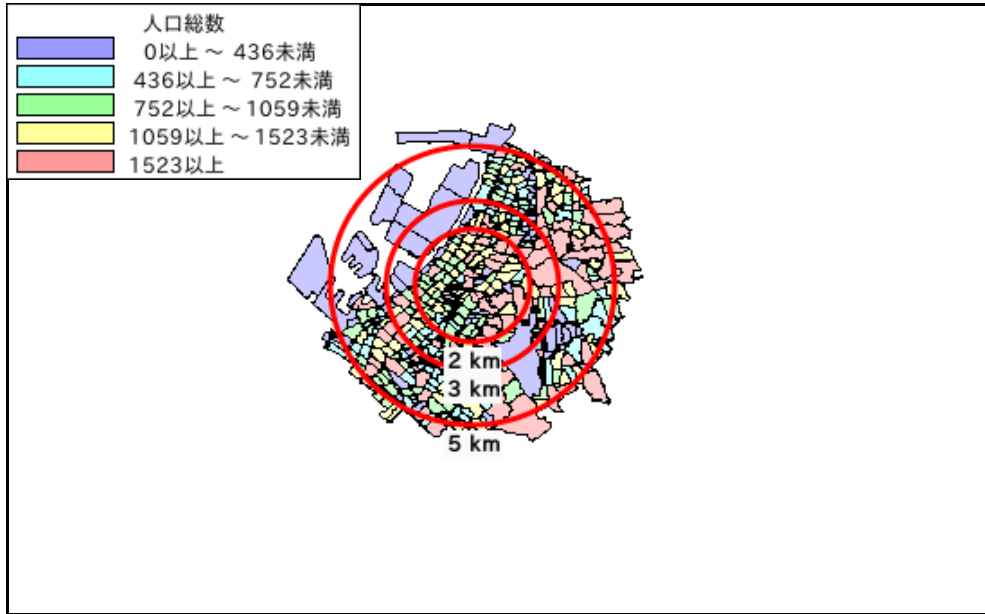
年少人口(0歳~14歳)	12,297	23,138	50,546	7,006	1,029,499
生産年齢人口(15歳~64歳)	59,168	108,500	233,515	32,402	5,199,504
老年人口(65歳以上)	29,730	49,664	108,834	15,666	2,361,723
15歳以上就業者数	42,577	77,859	168,141	23,968	3,635,394
後期高齢者数(75歳以上)	15,352	25,558	56,552	8,227	1,243,742

データ名	世帯数				
	半径2km	半径3km	半径5km	高石市	大阪府
一般世帯総数	44,547	79,014	169,373	23,099	4,126,995
単身世帯	15,254	26,762	56,285	7,009	1,727,107
2人以上世帯	29,293	52,252	113,088	16,090	2,399,888
核家族世帯	26,923	48,032	103,622	14,905	2,192,989
夫婦のみの世帯	9,261	16,131	34,716	5,015	774,121
夫婦と子供から成る世帯	12,450	22,920	49,819	7,271	1,020,391
6歳未満世帯員のいる世帯	3,461	6,435	13,605	2,013	296,413
65歳以上世帯員のいる世帯	19,535	32,763	70,979	10,109	1,568,487
持ち家世帯	26,550	48,291	107,574	15,442	2,249,351
民営借家世帯	10,066	19,863	39,161	5,494	1,371,914

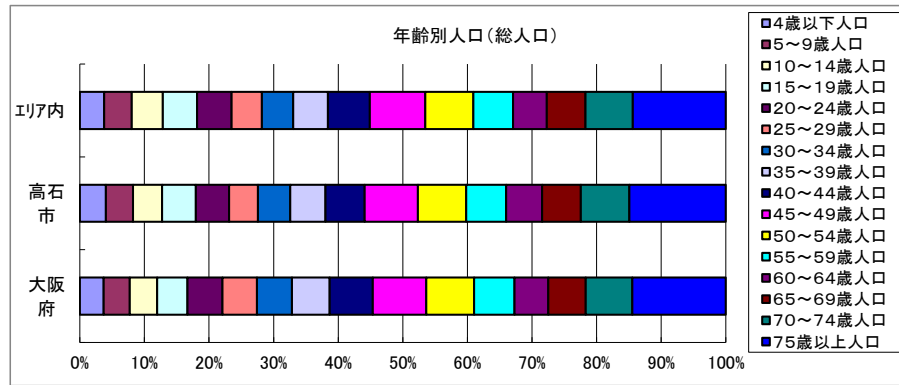
周辺地図



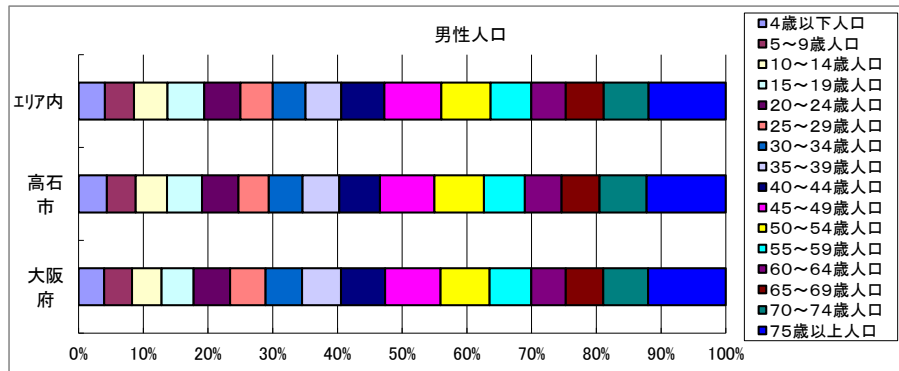
かかる小地域



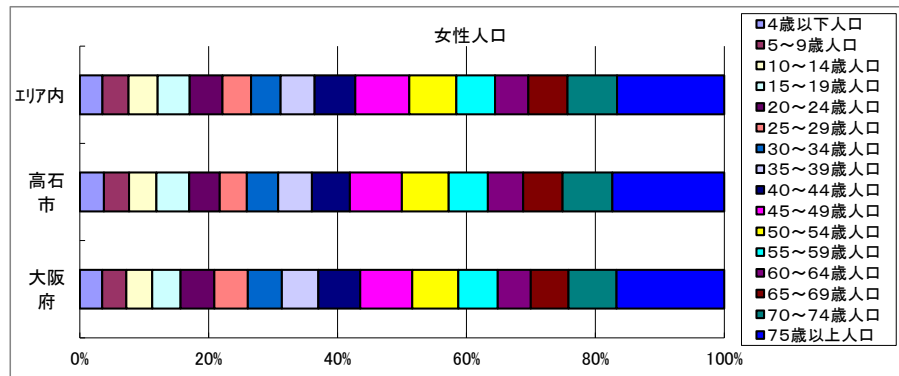
年齢別人口



データ名	半径2km	半径3km	半径5km	高石市	大阪府
総人口	102,683	184,287	399,392	55,635	8,837,685
4歳以下人口	3,855	7,123	14,794	2,218	317,414
5～9歳人口	3,988	7,557	16,757	2,305	345,940
10～14歳人口	4,453	8,458	18,995	2,483	366,145
15～19歳人口	5,003	9,416	20,798	2,884	400,821
20～24歳人口	5,224	9,772	20,964	2,846	467,195
25～29歳人口	4,762	8,853	18,489	2,451	457,956
30～34歳人口	5,096	9,134	18,943	2,753	467,024
35～39歳人口	5,364	9,817	21,126	3,008	501,482
40～44歳人口	6,128	11,439	25,488	3,346	572,362
45～49歳人口	8,204	15,437	33,720	4,534	711,919
50～54歳人口	7,365	13,579	29,220	4,103	633,679
55～59歳人口	6,386	11,399	24,211	3,407	538,085
60～64歳人口	5,635	9,655	20,557	3,070	448,981
65～69歳人口	6,441	10,867	23,437	3,300	499,249
70～74歳人口	7,937	13,239	28,846	4,139	618,732
75歳以上人口	15,352	25,558	56,552	8,227	1,243,742

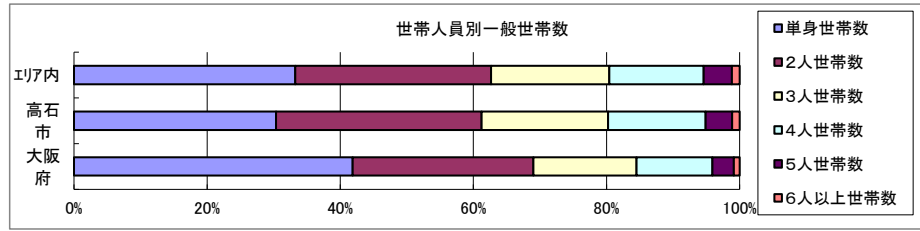


データ名	半径2km	半径3km	半径5km	高石市	大阪府
男性総人口	49,113	88,045	190,035	26,336	4,235,956
4歳以下人口	1,964	3,653	7,571	1,135	162,354
5～9歳人口	2,020	3,788	8,435	1,170	176,474
10～14歳人口	2,286	4,250	9,693	1,258	187,534
15～19歳人口	2,524	4,755	10,555	1,409	203,718
20～24歳人口	2,705	5,034	10,480	1,471	231,542
25～29歳人口	2,436	4,479	9,281	1,221	224,908
30～34歳人口	2,583	4,614	9,508	1,353	230,653
35～39歳人口	2,673	4,819	10,299	1,480	247,335
40～44歳人口	3,006	5,607	12,432	1,638	280,736
45～49歳人口	4,034	7,572	16,461	2,195	350,481
50～54歳人口	3,588	6,561	14,216	1,992	311,958
55～59歳人口	3,088	5,537	11,786	1,651	264,101
60～64歳人口	2,738	4,736	9,952	1,482	218,762
65～69歳人口	3,035	5,098	10,910	1,525	237,306
70～74歳人口	3,610	5,997	12,982	1,897	284,877
75歳以上人口	6,038	10,043	22,278	3,186	493,162



データ名	半径2km	半径3km	半径5km	高石市	大阪府
女性総人口	53,570	96,242	209,357	29,299	4,601,729
4歳以下人口	1,891	3,470	7,222	1,083	155,060
5～9歳人口	1,968	3,769	8,322	1,135	169,466
10～14歳人口	2,167	4,208	9,302	1,225	178,611
15～19歳人口	2,479	4,661	10,242	1,475	197,103
20～24歳人口	2,519	4,737	10,484	1,375	235,653
25～29歳人口	2,326	4,374	9,208	1,230	233,048
30～34歳人口	2,513	4,520	9,434	1,400	236,371
35～39歳人口	2,690	4,998	10,827	1,528	254,147
40～44歳人口	3,122	5,832	13,056	1,708	291,626
45～49歳人口	4,170	7,864	17,259	2,339	361,438
50～54歳人口	3,777	7,018	15,005	2,111	321,721
55～59歳人口	3,299	5,862	12,425	1,756	273,984
60～64歳人口	2,897	4,918	10,605	1,588	230,219
65～69歳人口	3,406	5,769	12,526	1,775	261,943
70～74歳人口	4,327	7,242	15,864	2,242	333,855
75歳以上人口	9,315	15,515	34,274	5,041	750,580

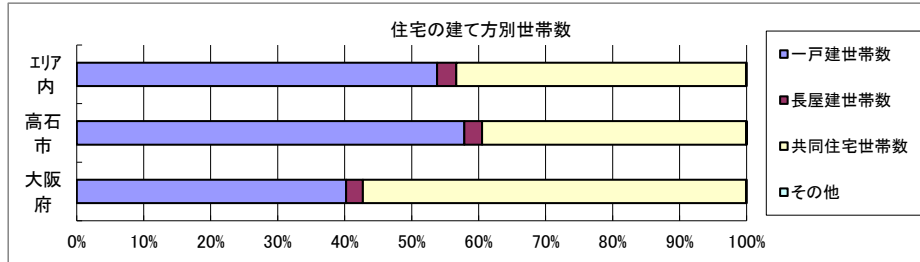
世帯数



データ名	半径2km	半径3km	半径5km	高石市	大阪府	
一般世帯総数	44,547	79,014	169,373	23,099	4,126,995	
世帯人員別	単身世帯数	15,254	26,762	56,285	7,009	1,727,107
	2人世帯数	13,532	23,365	49,856	7,134	1,121,971
	3人世帯数	7,875	14,054	30,092	4,390	638,834
	4人世帯数	5,753	10,879	23,983	3,386	470,392
	5人世帯数	1,673	3,129	7,198	917	133,140
	6人以上世帯数	460	825	1,959	263	35,551

親族世帯	28,885	51,548	111,717	15,933	2,350,796
核家族世帯	26,923	48,032	103,622	14,905	2,192,989
その他の親族世帯	1,962	3,516	8,095	1,028	157,807

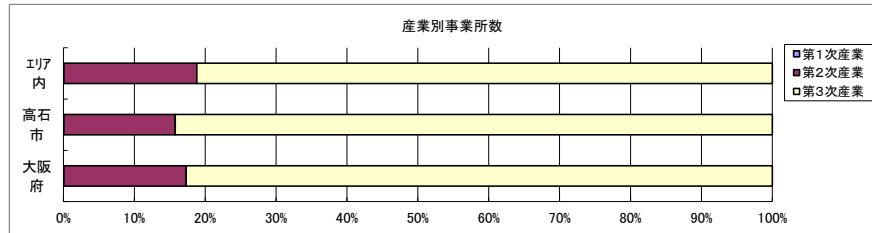
6歳未満世帯員のいる世帯	3,461	6,435	13,605	2,013	296,413
18歳未満世帯員のいる世帯	8,922	16,823	36,569	5,187	749,041
65歳以上世帯員のいる世帯	19,535	32,763	70,979	10,109	1,568,487



データ名	半径2km	半径3km	半径5km	高石市	大阪府	
主世帯数	43,566	77,377	165,723	22,495	4,045,691	
住宅形態	一戸建世帯数	22,259	40,133	89,155	13,018	1,626,462
	長屋建世帯数	1,317	2,205	4,750	594	102,115
	共同住宅世帯数	19,971	34,998	71,696	8,870	2,313,875
	1~2階建て	3,041	6,345	13,305	1,289	202,287
	3~5階建て	11,640	17,939	32,451	4,397	784,129
	6~10階建て	3,217	5,734	12,155	1,913	669,644
	11階建て以上	2,072	4,981	13,785	1,271	657,815
	その他	19	40	121	13	3,239

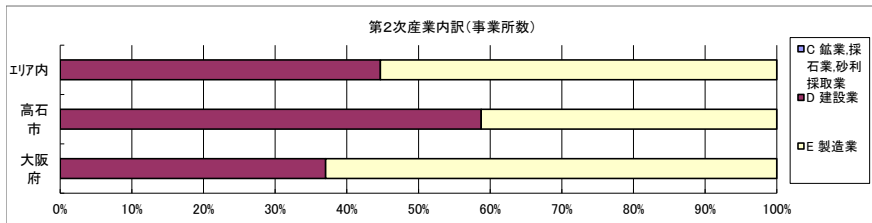
データ名	半径2km	半径3km	半径5km	高石市	大阪府	
住宅に住む一般世帯	44,050	78,251	167,609	22,748	4,090,622	
持ち家形態	持ち家世帯数	26,550	48,291	107,574	15,442	2,249,351
	民営の借家世帯数	10,066	19,863	39,161	5,494	1,371,914

経済センサス



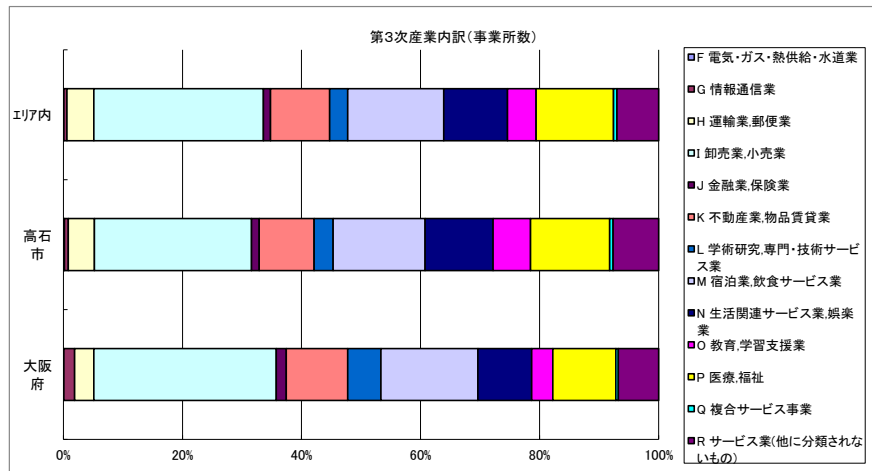
データ名	半径2km	半径3km	半径5km	高石市	大阪府
全産業事業所数 (S公務を除く)	3,368	6,466	14,368	2,036	392,940
第1次産業	2	4	9	1	292
第2次産業	489	968	2,694	320	67,782
第3次産業	2,878	5,493	11,665	1,715	324,866

データ名	半径2km	半径3km	半径5km	高石市	大阪府
全産業従業者数 (S公務を除く)	23,613	52,315	134,308	18,889	4,393,139
第1次産業	14	40	78	1	2,428
第2次産業	3,303	9,382	30,018	4,978	826,556
第3次産業	20,296	42,892	104,213	13,910	3,564,155



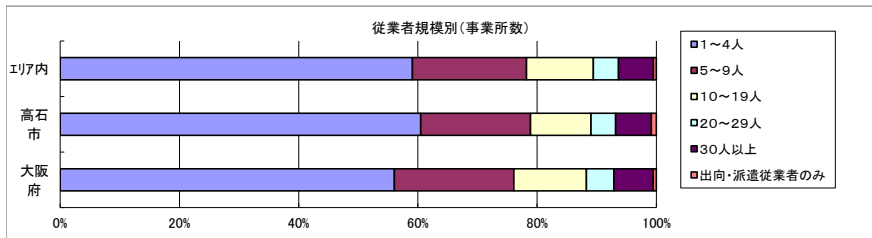
データ名	半径2km	半径3km	半径5km	高石市	大阪府
第2次産業内訳 (事業所数)					
C 鉱業、採石業、砂利採取業	0	0	0	0	13
D 建設業	282	500	1,204	188	25,089
E 製造業	207	468	1,490	132	42,680

データ名	半径2km	半径3km	半径5km	高石市	大阪府
第2次産業内訳 (従業者数)					
C 鉱業、採石業、砂利採取業	0	0	0	0	132
D 建設業	1,683	3,024	8,007	1,308	222,338
E 製造業	1,620	6,358	22,011	3,670	604,086



データ名	半径2km	半径3km	半径5km	高石市	大阪府
第3次産業内訳 (事業所数)					
F 電気・ガス・熱供給・水道業	0	2	8	3	229
G 情報通信業	14	28	59	11	5,842
H 運輸業、郵便業	50	165	527	75	10,489
I 卸売業、小売業	808	1,533	3,325	453	99,597
J 金融業、保険業	24	58	141	22	5,442
K 不動産業、物品賃貸業	286	563	1,156	158	33,574
L 学術研究、専門・技術サービス業	70	156	354	55	18,083
M 宿泊業、飲食サービス業	519	962	1,882	265	52,979
N 生活関連サービス業、娯楽業	349	618	1,250	196	29,366
O 教育、学習支援業	164	298	560	108	11,546
P 医療、福祉	392	734	1,518	228	34,357
Q 複合サービス事業	17	32	68	10	1,380
R サービス業(他に分類されないもの)	185	344	817	131	21,982

データ名	半径2km	半径3km	半径5km	高石市	大阪府
第3次産業内訳 (従業者数)					
F 電気・ガス・熱供給・水道業	0	13	380	219	12,504
G 情報通信業	35	113	240	23	139,601
H 運輸業、郵便業	694	2,862	10,319	1,407	256,896
I 卸売業、小売業	5,548	11,421	28,553	2,925	1,002,387
J 金融業、保険業	247	721	1,797	317	124,950
K 不動産業、物品賃貸業	689	1,480	3,252	420	146,899
L 学術研究、専門・技術サービス業	271	771	1,846	269	146,694
M 宿泊業、飲食サービス業	3,021	6,231	12,691	1,698	415,766
N 生活関連サービス業、娯楽業	1,385	2,774	5,817	678	169,344
O 教育、学習支援業	1,248	2,886	4,859	976	143,651
P 医療、福祉	5,668	10,132	26,455	3,363	574,571
Q 複合サービス事業	115	487	986	258	21,080
R サービス業(他に分類されないもの)	1,375	3,001	7,018	1,357	409,812



データ名	半径2km	半径3km	半径5km	高石市	大阪府
従業者規模別 (事業所数)					
1~4人	2,208	4,021	8,489	1,231	220,240
5~9人	597	1,179	2,750	375	78,768
10~19人	301	628	1,612	207	47,879
20~29人	109	261	603	84	18,039
30人以上	140	342	843	122	25,989
出向・派遣従業者のみ	12	35	71	17	2,025

データ名	半径2km	半径3km	半径5km	高石市	大阪府
従業者規模別 (従業者数)					
1~4人	4,607	8,411	17,835	2,576	477,134
5~9人	3,920	7,739	18,084	2,456	516,481
10~19人	4,015	8,495	21,722	2,754	647,503
20~29人	2,597	6,156	14,258	1,984	429,026
30人以上	8,474	21,514	62,409	9,119	2,322,995

人口増減



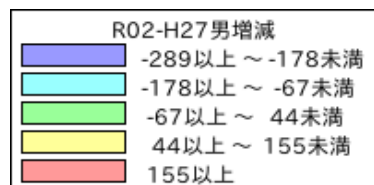
R02-H27人口増減	
Blue	-708以上 ~ -448未満
Cyan	-448以上 ~ -188未満
Green	-188以上 ~ 72未満
Yellow	72以上 ~ 332未満
Red	332以上

世帯数増減



R02-H27世帯数増減	
Blue	-275以上 ~ -155未満
Cyan	-155以上 ~ -35未満
Green	-35以上 ~ 85未満
Yellow	85以上 ~ 205未満
Red	205以上

男増減



女増減

