

# 基本分析

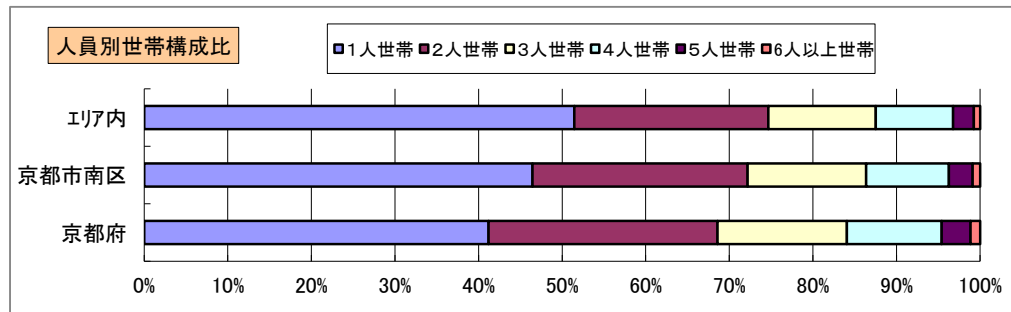
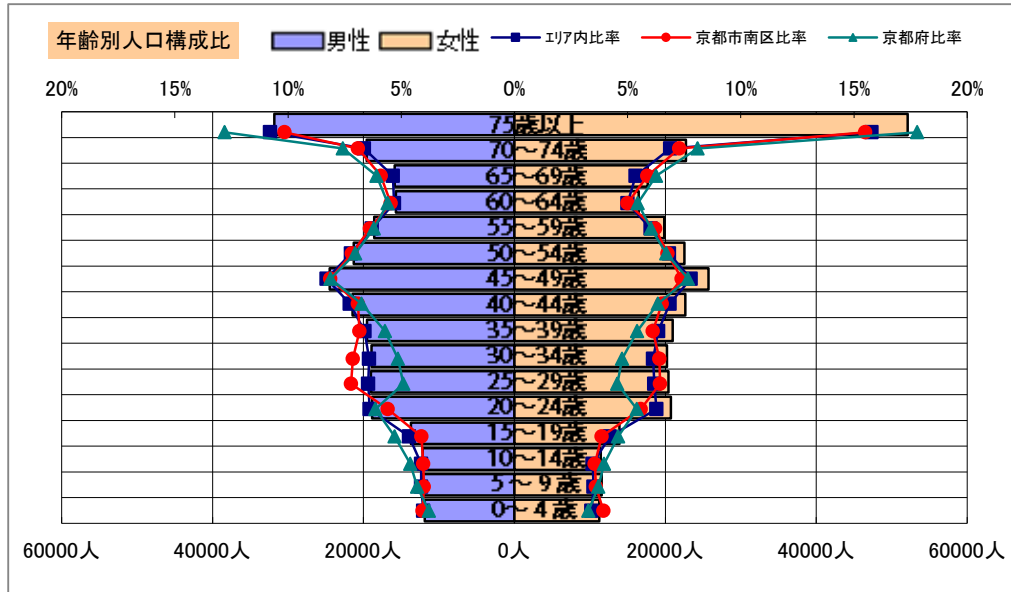
調査地点 京都府京都市南区九条塔南西九条南田町 エリア範囲 半径2km 半径3km 半径5km

| データ名 | 人口      |         |         |         |           |
|------|---------|---------|---------|---------|-----------|
|      | 半径2km   | 半径3km   | 半径5km   | 京都市南区   | 京都府       |
| 人口総数 | 106,070 | 249,407 | 659,410 | 101,970 | 2,578,087 |
| 男人口  | 51,623  | 118,766 | 312,359 | 50,617  | 1,231,468 |
| 女人口  | 54,447  | 130,642 | 347,051 | 51,353  | 1,346,619 |

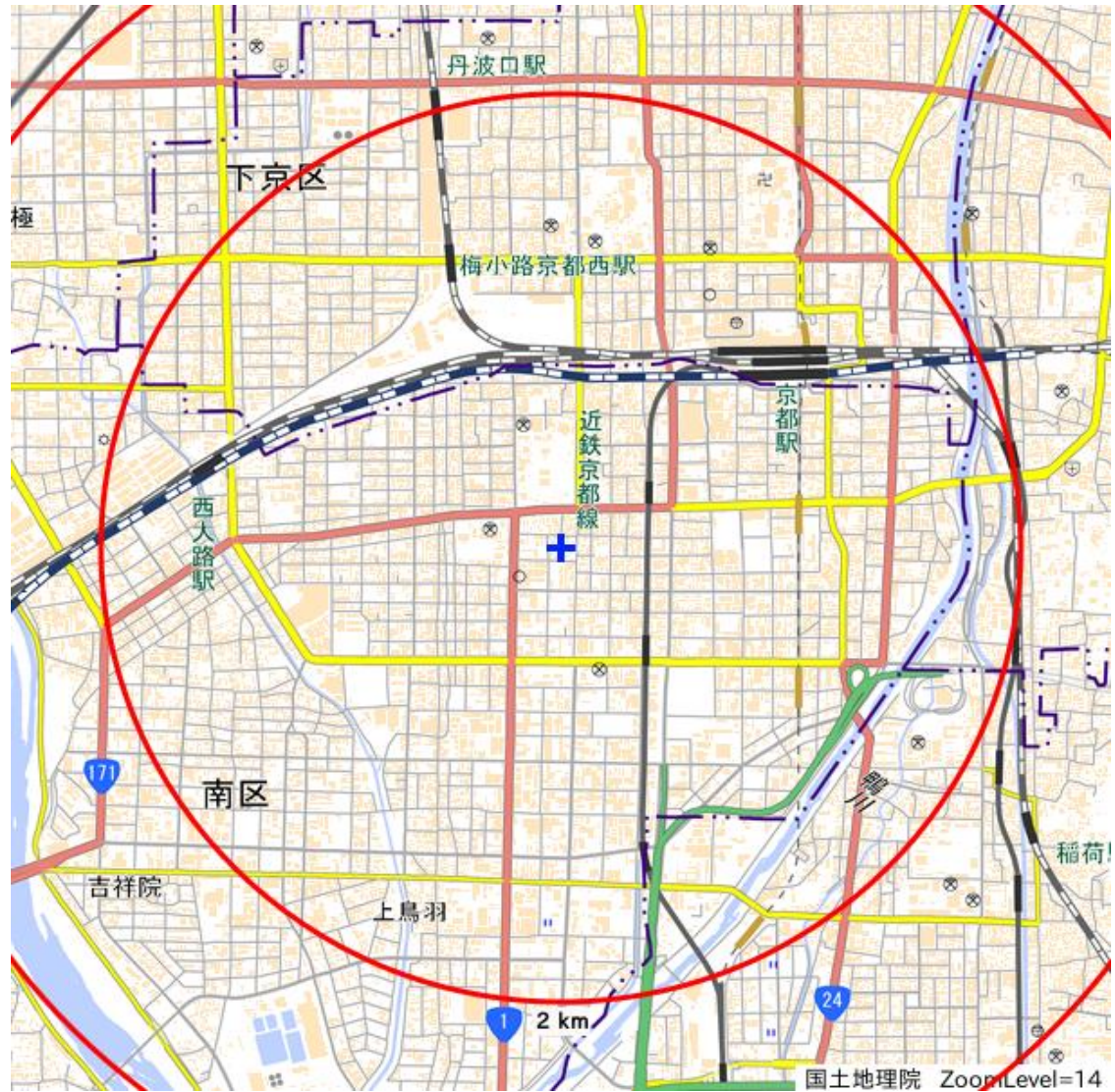
|       |        |        |        |        |         |
|-------|--------|--------|--------|--------|---------|
| 75歳以上 | 14,624 | 32,771 | 83,921 | 12,734 | 384,663 |
| 70-74 | 7,311  | 16,071 | 42,294 | 7,031  | 195,786 |
| 65-69 | 5,841  | 12,719 | 33,528 | 5,829  | 154,044 |
| 60-64 | 5,348  | 12,152 | 32,174 | 5,177  | 137,580 |
| 55-59 | 6,385  | 14,386 | 38,459 | 6,235  | 152,683 |
| 50-54 | 6,937  | 16,233 | 43,835 | 6,899  | 171,244 |
| 45-49 | 7,736  | 18,354 | 50,197 | 7,682  | 196,687 |
| 40-44 | 6,832  | 16,333 | 44,076 | 6,643  | 163,121 |
| 35-39 | 6,293  | 15,180 | 40,485 | 6,411  | 138,716 |
| 30-34 | 6,460  | 15,294 | 39,150 | 6,707  | 123,208 |
| 25-29 | 6,810  | 16,034 | 39,455 | 6,757  | 117,557 |
| 20-24 | 6,004  | 15,836 | 39,575 | 5,533  | 143,678 |
| 15-19 | 4,021  | 10,040 | 27,648 | 3,945  | 122,742 |
| 10-14 | 3,722  | 8,135  | 23,581 | 3,751  | 106,370 |
| 5-9   | 3,729  | 8,202  | 23,699 | 3,763  | 99,422  |
| 0-4   | 3,365  | 7,886  | 23,119 | 3,957  | 87,673  |

|                 |        |         |         |        |           |
|-----------------|--------|---------|---------|--------|-----------|
| 年少人口(0歳~14歳)    | 10,815 | 24,222  | 70,400  | 11,471 | 293,465   |
| 生産年齢人口(15歳~64歳) | 62,826 | 149,841 | 395,055 | 61,989 | 1,467,216 |
| 老年人口(65歳以上)     | 27,776 | 61,560  | 159,743 | 25,594 | 734,493   |
| 15歳以上就業者数       | 43,910 | 103,751 | 274,047 | 42,866 | 1,086,427 |
| 後期高齢者数(75歳以上)   | 14,624 | 32,771  | 83,921  | 12,734 | 384,663   |

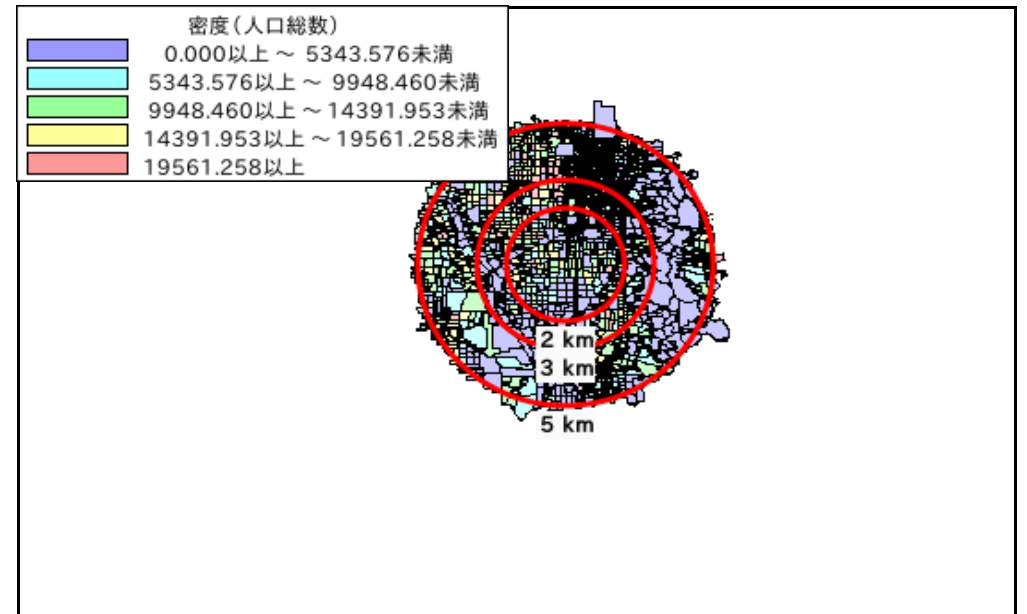
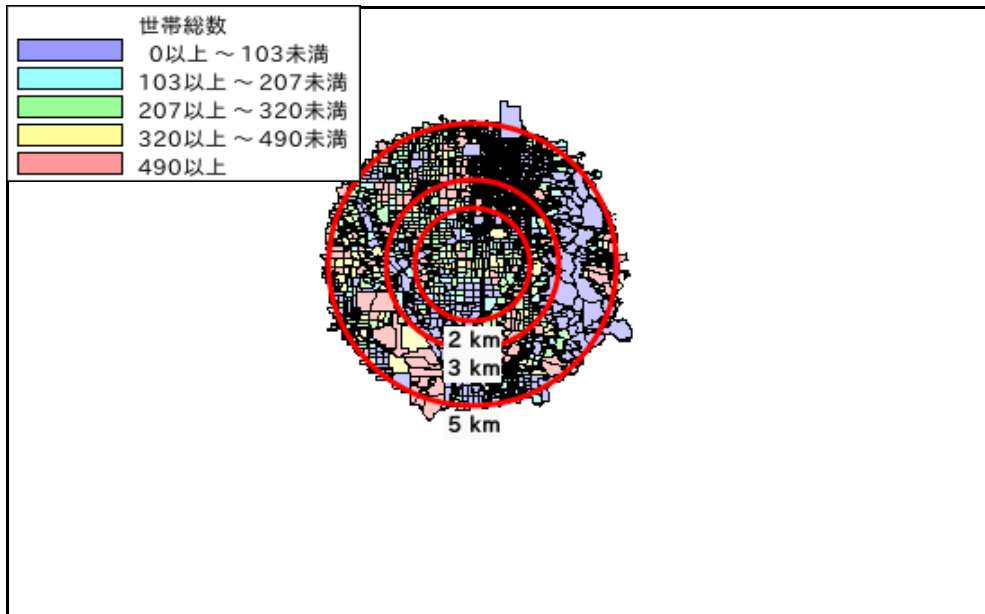
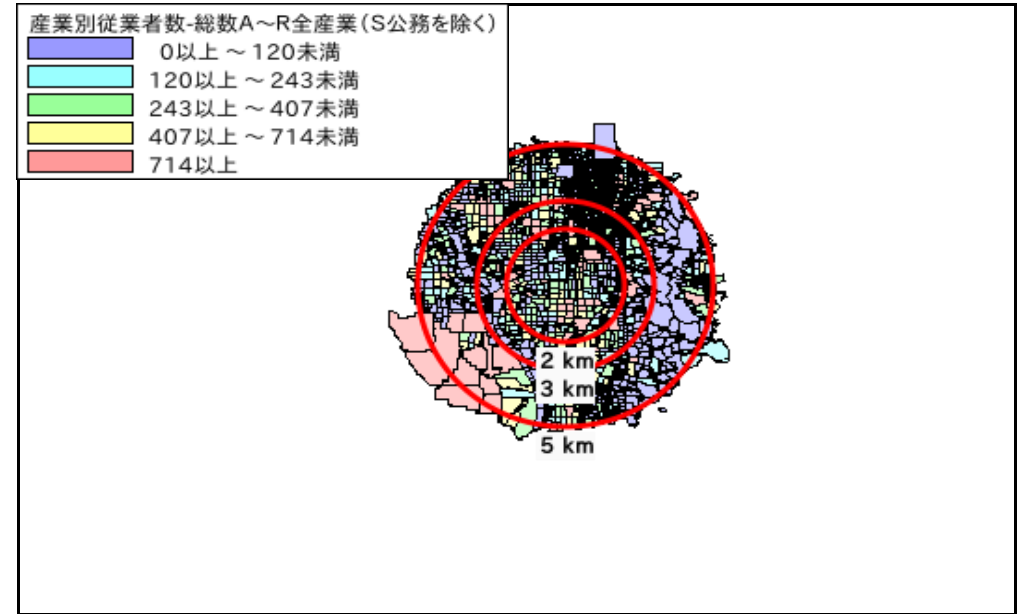
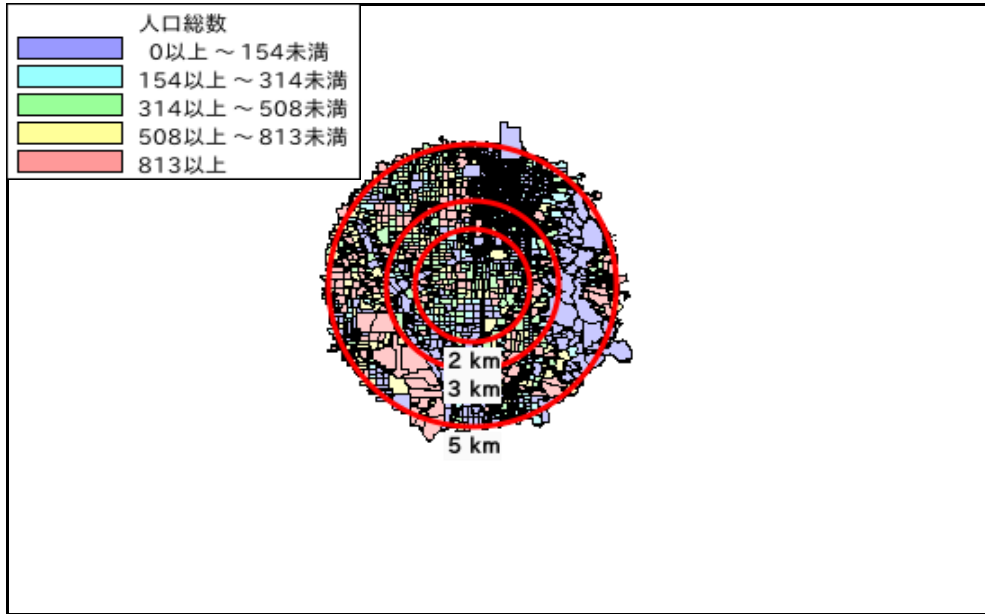
| データ名          | 世帯数    |         |         |        |           |
|---------------|--------|---------|---------|--------|-----------|
|               | 半径2km  | 半径3km   | 半径5km   | 京都市南区  | 京都府       |
| 一般世帯総数        | 55,719 | 135,419 | 341,336 | 50,453 | 1,188,903 |
| 単身世帯          | 29,348 | 75,303  | 175,576 | 23,429 | 489,815   |
| 2人以上世帯        | 26,371 | 60,116  | 165,760 | 27,024 | 699,088   |
| 核家族世帯         | 23,401 | 53,231  | 147,813 | 24,277 | 622,055   |
| 夫婦のみの世帯       | 8,289  | 19,301  | 52,837  | 8,682  | 229,823   |
| 夫婦と子供から成る世帯   | 10,436 | 23,447  | 67,969  | 10,965 | 286,412   |
| 6歳未満世帯員のいる世帯  | 3,204  | 7,419   | 21,721  | 3,665  | 81,731    |
| 65歳以上世帯員のいる世帯 | 19,711 | 42,897  | 110,029 | 18,023 | 478,651   |
| 持ち家世帯         | 26,939 | 62,087  | 171,915 | 26,482 | 727,692   |
| 民営借家世帯        | 22,505 | 61,679  | 146,485 | 18,704 | 357,475   |



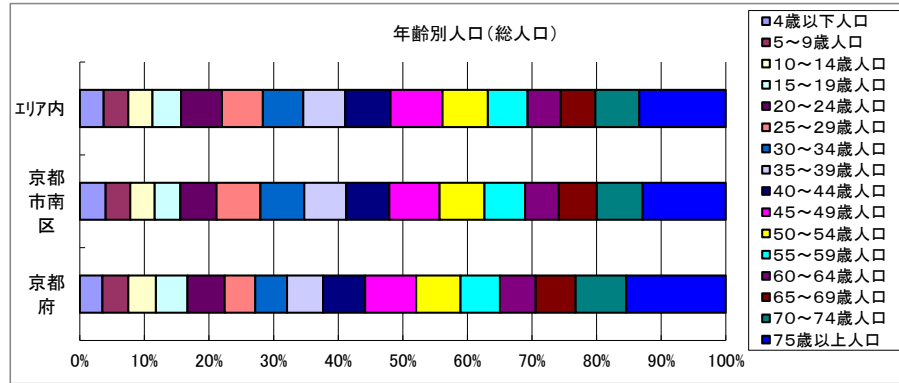
# 周辺地図



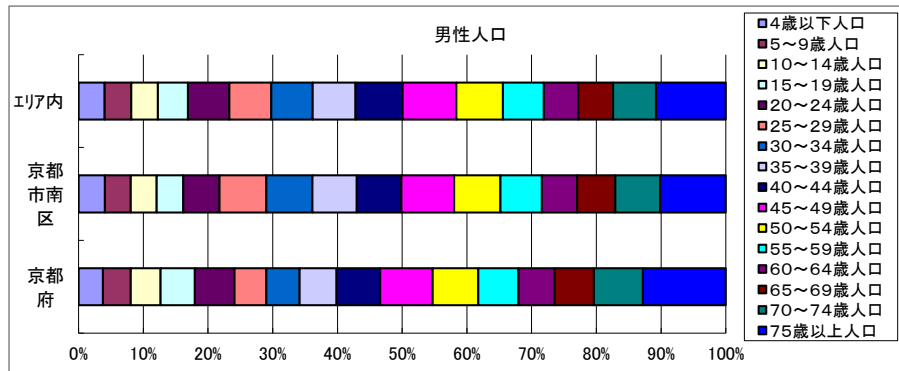
# かかる小地域



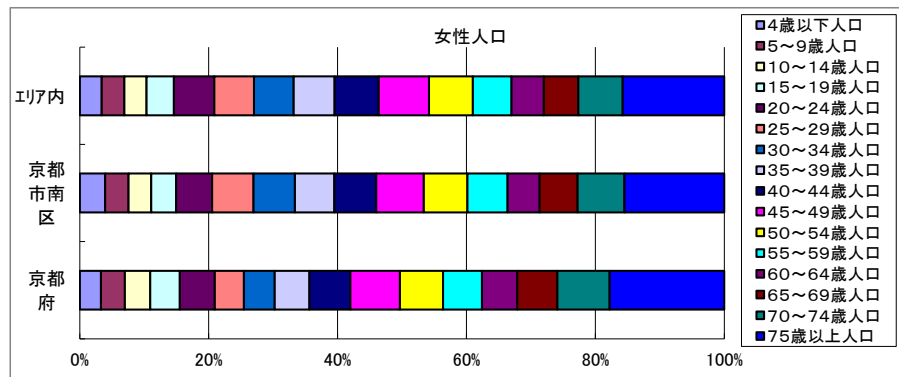
# 年齢別人口



| データ名     | 半径2km   | 半径3km   | 半径5km   | 京都市南区   | 京都府       |
|----------|---------|---------|---------|---------|-----------|
| 総人口      | 106,070 | 249,407 | 659,410 | 101,970 | 2,578,087 |
| 4歳以下人口   | 3,365   | 7,886   | 23,119  | 3,957   | 87,673    |
| 5～9歳人口   | 3,729   | 8,202   | 23,699  | 3,763   | 99,422    |
| 10～14歳人口 | 3,722   | 8,135   | 23,581  | 3,751   | 106,370   |
| 15～19歳人口 | 4,021   | 10,040  | 27,648  | 3,945   | 122,742   |
| 20～24歳人口 | 6,004   | 15,836  | 39,575  | 5,533   | 143,678   |
| 25～29歳人口 | 6,810   | 16,034  | 39,455  | 6,757   | 117,557   |
| 30～34歳人口 | 6,460   | 15,294  | 39,150  | 6,707   | 123,208   |
| 35～39歳人口 | 6,293   | 15,180  | 40,485  | 6,411   | 138,716   |
| 40～44歳人口 | 6,832   | 16,333  | 44,076  | 6,643   | 163,121   |
| 45～49歳人口 | 7,736   | 18,354  | 50,197  | 7,682   | 196,687   |
| 50～54歳人口 | 6,937   | 16,233  | 43,835  | 6,899   | 171,244   |
| 55～59歳人口 | 6,385   | 14,386  | 38,459  | 6,235   | 152,683   |
| 60～64歳人口 | 5,348   | 12,152  | 32,174  | 5,177   | 137,580   |
| 65～69歳人口 | 5,841   | 12,719  | 33,528  | 5,829   | 154,044   |
| 70～74歳人口 | 7,311   | 16,071  | 42,294  | 7,031   | 195,786   |
| 75歳以上人口  | 14,624  | 32,771  | 83,921  | 12,734  | 384,663   |



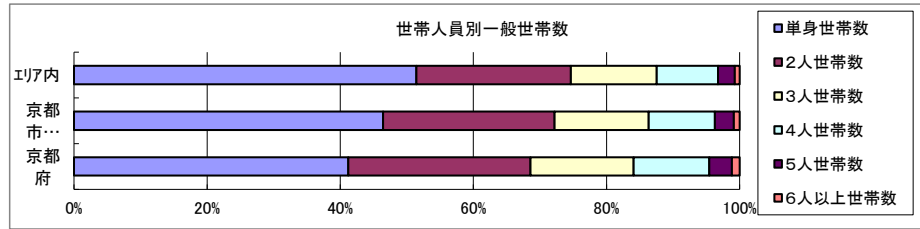
| データ名     | 半径2km  | 半径3km   | 半径5km   | 京都市南区  | 京都府       |
|----------|--------|---------|---------|--------|-----------|
| 男性総人口    | 51,623 | 118,766 | 312,359 | 50,617 | 1,231,468 |
| 4歳以下人口   | 1,729  | 4,032   | 11,870  | 1,981  | 44,921    |
| 5～9歳人口   | 1,947  | 4,232   | 12,153  | 1,954  | 50,989    |
| 10～14歳人口 | 1,983  | 4,257   | 12,156  | 1,970  | 54,601    |
| 15～19歳人口 | 2,069  | 4,998   | 13,726  | 2,010  | 62,816    |
| 20～24歳人口 | 2,818  | 7,374   | 18,845  | 2,736  | 72,975    |
| 25～29歳人口 | 3,487  | 7,948   | 19,036  | 3,530  | 58,228    |
| 30～34歳人口 | 3,280  | 7,540   | 18,919  | 3,491  | 61,072    |
| 35～39歳人口 | 3,163  | 7,413   | 19,528  | 3,346  | 67,929    |
| 40～44歳人口 | 3,433  | 8,055   | 21,447  | 3,378  | 80,204    |
| 45～49歳人口 | 3,922  | 9,074   | 24,481  | 3,975  | 96,445    |
| 50～54歳人口 | 3,511  | 7,962   | 21,297  | 3,508  | 83,620    |
| 55～59歳人口 | 3,200  | 7,004   | 18,591  | 3,116  | 73,770    |
| 60～64歳人口 | 2,721  | 6,068   | 15,694  | 2,671  | 66,427    |
| 65～69歳人口 | 2,882  | 6,133   | 15,851  | 2,885  | 72,290    |
| 70～74歳人口 | 3,516  | 7,529   | 19,584  | 3,381  | 89,958    |
| 75歳以上人口  | 5,553  | 12,209  | 31,830  | 4,963  | 152,103   |



| データ名     | 半径2km  | 半径3km   | 半径5km   | 京都市南区  | 京都府       |
|----------|--------|---------|---------|--------|-----------|
| 女性総人口    | 54,447 | 130,642 | 347,051 | 51,353 | 1,346,619 |
| 4歳以下人口   | 1,636  | 3,854   | 11,250  | 1,976  | 42,752    |
| 5～9歳人口   | 1,782  | 3,969   | 11,546  | 1,809  | 48,433    |
| 10～14歳人口 | 1,739  | 3,878   | 11,425  | 1,781  | 51,769    |
| 15～19歳人口 | 1,952  | 5,042   | 13,922  | 1,935  | 59,926    |
| 20～24歳人口 | 3,186  | 8,462   | 20,730  | 2,797  | 70,703    |
| 25～29歳人口 | 3,323  | 8,086   | 20,419  | 3,227  | 59,329    |
| 30～34歳人口 | 3,179  | 7,753   | 20,231  | 3,216  | 62,136    |
| 35～39歳人口 | 3,130  | 7,767   | 20,956  | 3,065  | 70,787    |
| 40～44歳人口 | 3,399  | 8,278   | 22,629  | 3,265  | 82,917    |
| 45～49歳人口 | 3,814  | 9,280   | 25,716  | 3,707  | 100,242   |
| 50～54歳人口 | 3,427  | 8,271   | 22,538  | 3,391  | 87,624    |
| 55～59歳人口 | 3,186  | 7,382   | 19,869  | 3,119  | 78,913    |
| 60～64歳人口 | 2,627  | 6,084   | 16,480  | 2,506  | 71,153    |
| 65～69歳人口 | 2,959  | 6,586   | 17,677  | 2,944  | 81,754    |
| 70～74歳人口 | 3,795  | 8,542   | 22,710  | 3,650  | 105,828   |
| 75歳以上人口  | 9,071  | 20,561  | 52,091  | 7,771  | 232,560   |



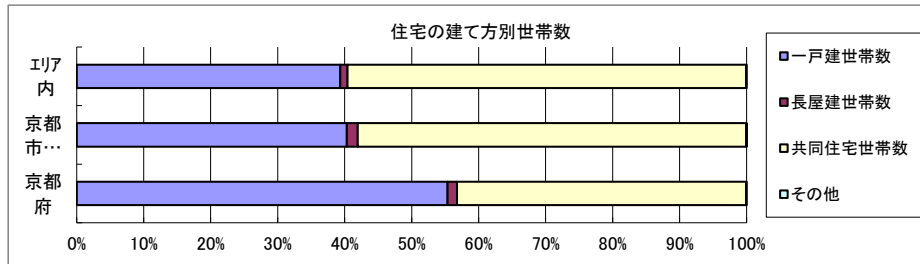
# 世帯数



| データ名   | 半径2km   | 半径3km   | 半径5km   | 京都市南区   | 京都府       |         |
|--------|---------|---------|---------|---------|-----------|---------|
| 一般世帯総数 | 55,719  | 135,419 | 341,336 | 50,453  | 1,188,903 |         |
| 世帯人員別  | 単身世帯数   | 29,348  | 75,303  | 175,576 | 23,429    | 489,815 |
|        | 2人世帯数   | 12,875  | 29,705  | 79,263  | 12,994    | 325,667 |
|        | 3人世帯数   | 6,874   | 15,670  | 43,969  | 7,146     | 183,958 |
|        | 4人世帯数   | 4,777   | 10,749  | 31,487  | 5,002     | 135,022 |
|        | 5人世帯数   | 1,434   | 3,080   | 8,516   | 1,444     | 40,807  |
|        | 6人以上世帯数 | 411     | 912     | 2,525   | 438       | 13,634  |

|          |        |        |         |        |         |
|----------|--------|--------|---------|--------|---------|
| 親族世帯     | 25,653 | 58,350 | 161,000 | 26,314 | 685,307 |
| 核家族世帯    | 23,401 | 53,231 | 147,813 | 24,277 | 622,055 |
| その他の親族世帯 | 2,252  | 5,119  | 13,186  | 2,037  | 63,252  |

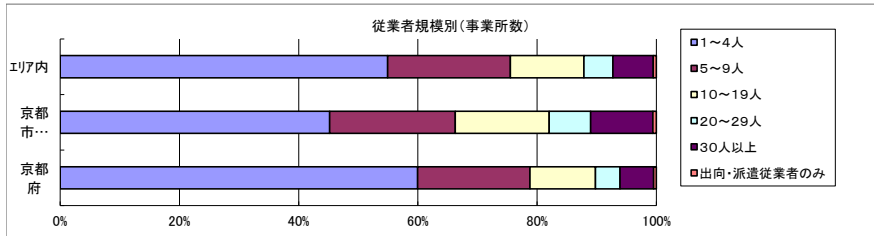
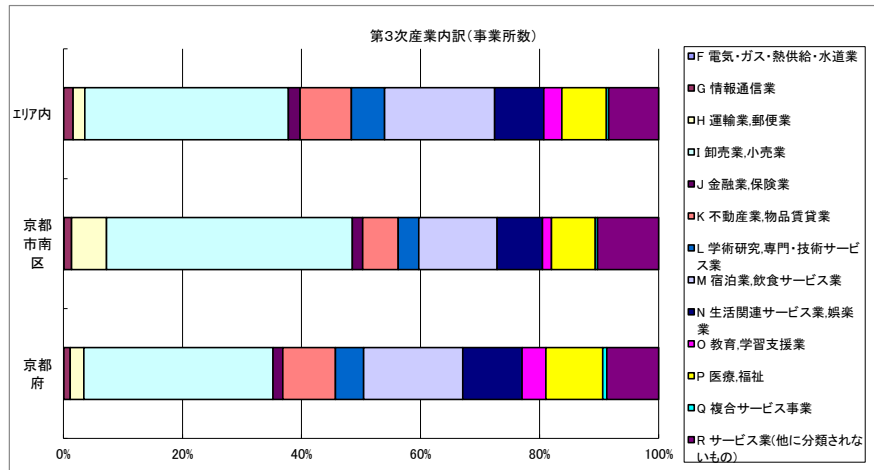
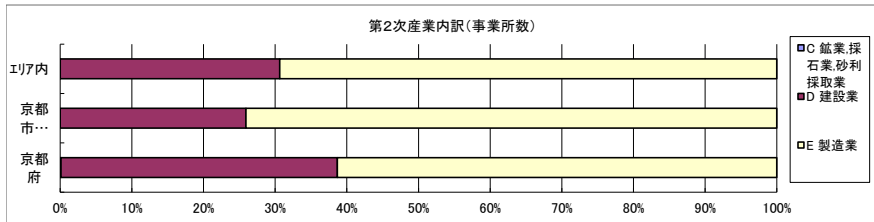
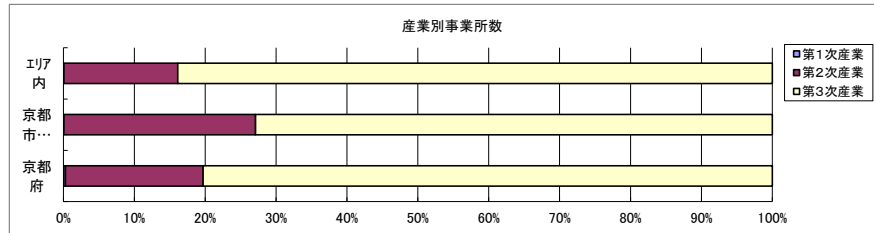
|               |        |        |         |        |         |
|---------------|--------|--------|---------|--------|---------|
| 6歳未満世帯員のいる世帯  | 3,204  | 7,419  | 21,721  | 3,665  | 81,731  |
| 18歳未満世帯員のいる世帯 | 7,809  | 17,865 | 51,720  | 8,267  | 211,548 |
| 65歳以上世帯員のいる世帯 | 19,711 | 42,897 | 110,029 | 18,023 | 478,651 |



| データ名 | 半径2km   | 半径3km   | 半径5km   | 京都市南区   | 京都府       |         |
|------|---------|---------|---------|---------|-----------|---------|
| 主世帯数 | 54,327  | 132,423 | 334,691 | 49,136  | 1,165,094 |         |
| 住宅形態 | 一戸建世帯数  | 21,782  | 46,814  | 131,647 | 19,814    | 644,783 |
|      | 長屋建世帯数  | 828     | 1,511   | 3,605   | 807       | 16,709  |
|      | 共同住宅世帯数 | 31,666  | 83,974  | 199,145 | 28,486    | 502,696 |
|      | 1~2階建て  | 2,375   | 5,697   | 16,859  | 2,970     | 80,510  |
|      | 3~5階建て  | 10,964  | 32,595  | 83,678  | 10,108    | 247,149 |
|      | 6~10階建て | 14,740  | 31,685  | 68,295  | 12,185    | 125,889 |
|      | 11階建て以上 | 3,588   | 13,997  | 30,313  | 3,223     | 49,148  |
|      | その他     | 51      | 124     | 295     | 29        | 906     |

| データ名      | 半径2km    | 半径3km   | 半径5km   | 京都市南区   | 京都府       |         |
|-----------|----------|---------|---------|---------|-----------|---------|
| 住宅に住む一般世帯 | 54,966   | 133,966 | 338,126 | 49,667  | 1,176,644 |         |
| 持ち家形態     | 持ち家世帯数   | 26,939  | 62,087  | 171,915 | 26,482    | 727,692 |
|           | 民営の借家世帯数 | 22,505  | 61,679  | 146,485 | 18,704    | 357,475 |

# 経済センサス



| データ名             | 半径2km | 半径3km  | 半径5km  | 京都市南区 | 京都府     |
|------------------|-------|--------|--------|-------|---------|
| 全産業事業所数 (S公務を除く) | 7,385 | 16,524 | 41,170 | 5,743 | 113,774 |
| 第1次産業            | 2     | 11     | 25     | 3     | 302     |
| 第2次産業            | 1,192 | 2,957  | 6,615  | 1,554 | 22,104  |
| 第3次産業            | 6,190 | 13,558 | 34,531 | 4,186 | 91,368  |

| データ名             | 半径2km   | 半径3km   | 半径5km   | 京都市南区  | 京都府       |
|------------------|---------|---------|---------|--------|-----------|
| 全産業従業者数 (S公務を除く) | 115,598 | 217,770 | 471,695 | 90,306 | 1,137,370 |
| 第1次産業            | 20      | 106     | 504     | 61     | 4,175     |
| 第2次産業            | 20,428  | 40,365  | 84,133  | 27,864 | 233,466   |
| 第3次産業            | 95,151  | 177,299 | 387,058 | 62,381 | 899,729   |

| データ名           | 半径2km | 半径3km | 半径5km | 京都市南区 | 京都府    |
|----------------|-------|-------|-------|-------|--------|
| 第2次産業内訳 (事業所数) |       |       |       |       |        |
| C 鉱業、採石業、砂利採取業 | 0     | 0     | 1     | 0     | 23     |
| D 建設業          | 378   | 846   | 2,025 | 403   | 8,525  |
| E 製造業          | 814   | 2,111 | 4,589 | 1,151 | 13,556 |

| データ名           | 半径2km  | 半径3km  | 半径5km  | 京都市南区  | 京都府     |
|----------------|--------|--------|--------|--------|---------|
| 第2次産業内訳 (従業者数) |        |        |        |        |         |
| C 鉱業、採石業、砂利採取業 | 0      | 0      | 5      | 0      | 156     |
| D 建設業          | 4,042  | 8,033  | 16,482 | 4,461  | 50,409  |
| E 製造業          | 16,386 | 32,332 | 67,646 | 23,403 | 182,901 |

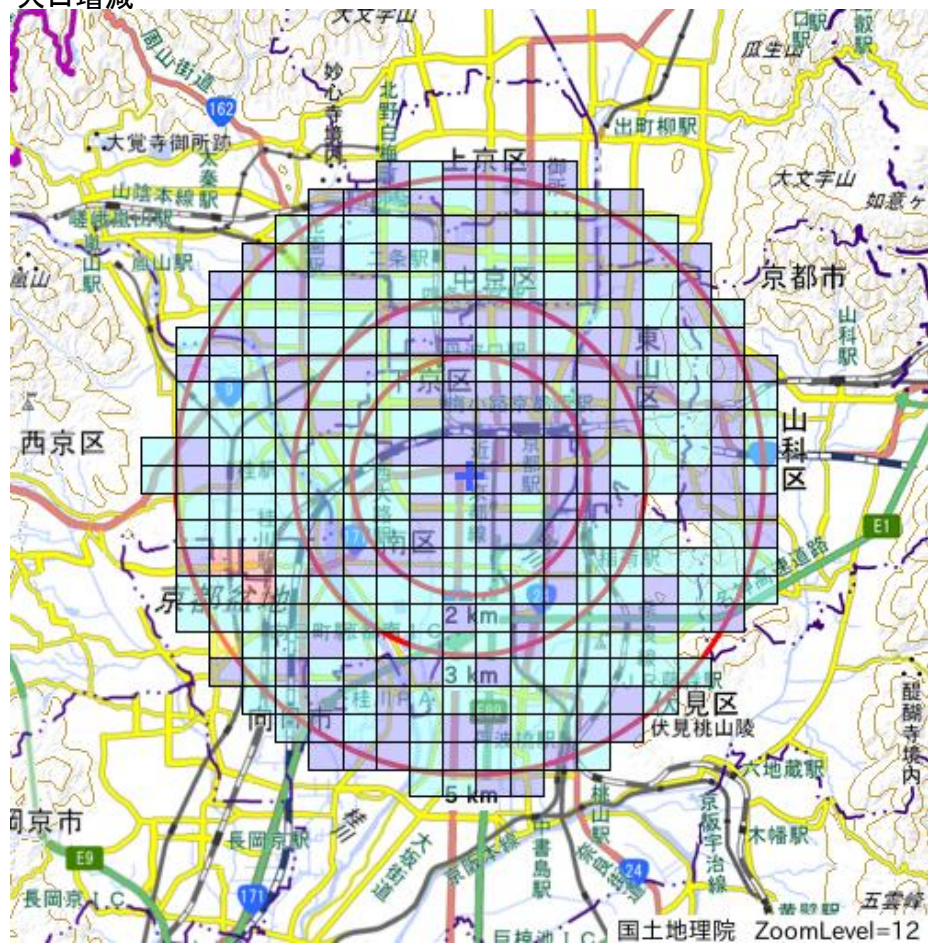
| データ名                | 半径2km | 半径3km | 半径5km  | 京都市南区 | 京都府    |
|---------------------|-------|-------|--------|-------|--------|
| 第3次産業内訳 (事業所数)      |       |       |        |       |        |
| F 電気・ガス・熱供給・水道業     | 7     | 10    | 13     | 4     | 71     |
| G 情報通信業             | 94    | 259   | 545    | 53    | 963    |
| H 運輸業、郵便業           | 219   | 384   | 679    | 246   | 2,110  |
| I 卸売業、小売業           | 2,571 | 5,162 | 11,811 | 1,729 | 29,033 |
| J 金融業、保険業           | 111   | 272   | 679    | 73    | 1,498  |
| K 不動産業、物品賃貸業        | 382   | 1,138 | 2,977  | 249   | 8,087  |
| L 学術研究、専門・技術サービス業   | 223   | 678   | 1,923  | 145   | 4,337  |
| M 宿泊業、飲食サービス業       | 962   | 1,985 | 6,392  | 551   | 15,200 |
| N 生活関連サービス業、娯楽業     | 458   | 1,032 | 2,853  | 319   | 9,097  |
| O 教育、学習支援業          | 127   | 329   | 1,040  | 63    | 3,664  |
| P 医療、福祉             | 411   | 950   | 2,585  | 308   | 8,740  |
| Q 複合サービス事業          | 28    | 58    | 132    | 17    | 594    |
| R サービス業(他に分類されないもの) | 617   | 1,301 | 2,902  | 429   | 7,974  |

| データ名                | 半径2km  | 半径3km  | 半径5km   | 京都市南区  | 京都府     |
|---------------------|--------|--------|---------|--------|---------|
| 第3次産業内訳 (従業者数)      |        |        |         |        |         |
| F 電気・ガス・熱供給・水道業     | 350    | 790    | 854     | 176    | 2,026   |
| G 情報通信業             | 2,933  | 5,251  | 10,542  | 1,610  | 14,576  |
| H 運輸業、郵便業           | 9,737  | 14,798 | 22,043  | 8,980  | 55,419  |
| I 卸売業、小売業           | 32,467 | 57,289 | 116,058 | 24,953 | 247,308 |
| J 金融業、保険業           | 1,937  | 6,417  | 15,816  | 1,136  | 26,653  |
| K 不動産業、物品賃貸業        | 2,819  | 6,465  | 14,661  | 1,856  | 30,328  |
| L 学術研究、専門・技術サービス業   | 3,645  | 6,959  | 16,272  | 2,975  | 29,788  |
| M 宿泊業、飲食サービス業       | 13,601 | 22,702 | 61,811  | 5,825  | 125,617 |
| N 生活関連サービス業、娯楽業     | 2,663  | 5,923  | 16,791  | 1,937  | 46,064  |
| O 教育、学習支援業          | 2,349  | 6,590  | 20,275  | 802    | 66,259  |
| P 医療、福祉             | 7,937  | 18,168 | 43,668  | 5,028  | 163,193 |
| Q 複合サービス事業          | 159    | 521    | 1,606   | 103    | 8,349   |
| R サービス業(他に分類されないもの) | 14,554 | 25,426 | 46,661  | 7,000  | 84,149  |

| データ名          | 半径2km | 半径3km | 半径5km  | 京都市南区 | 京都府    |
|---------------|-------|-------|--------|-------|--------|
| 従業者規模別 (事業所数) |       |       |        |       |        |
| 1~4人          | 3,561 | 8,647 | 22,612 | 2,596 | 68,208 |
| 5~9人          | 1,539 | 3,334 | 8,476  | 1,209 | 21,434 |
| 10~19人        | 1,051 | 2,218 | 5,080  | 906   | 12,491 |
| 20~29人        | 462   | 884   | 2,008  | 399   | 4,694  |
| 30人以上         | 709   | 1,332 | 2,776  | 589   | 6,434  |
| 出向・派遣従業者のみ    | 63    | 109   | 218    | 34    | 513    |

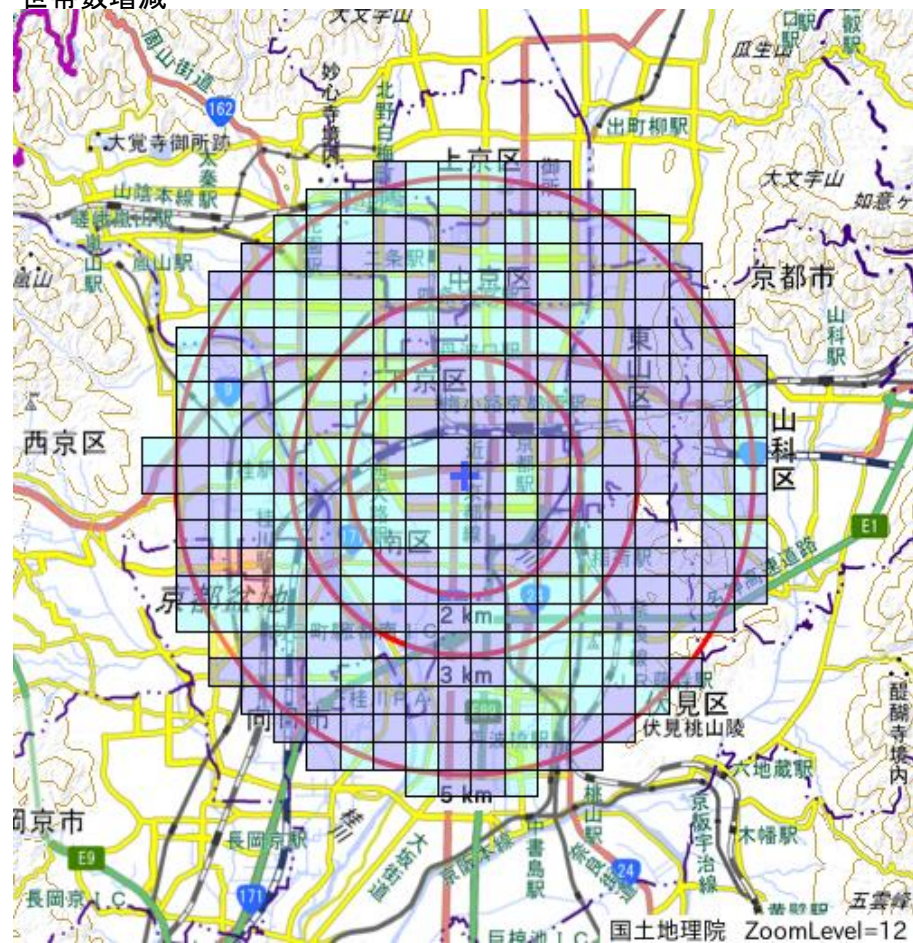
| データ名          | 半径2km  | 半径3km   | 半径5km   | 京都市南区  | 京都府     |
|---------------|--------|---------|---------|--------|---------|
| 従業者規模別 (従業者数) |        |         |         |        |         |
| 1~4人          | 8,142  | 19,407  | 50,175  | 5,849  | 145,270 |
| 5~9人          | 10,203 | 21,955  | 55,555  | 8,015  | 140,435 |
| 10~19人        | 14,362 | 30,006  | 68,736  | 12,414 | 168,480 |
| 20~29人        | 11,018 | 20,994  | 47,661  | 9,481  | 111,469 |
| 30人以上         | 71,873 | 125,408 | 249,567 | 54,547 | 571,716 |

### 人口増減



| R02-H27人口増減 |                |
|-------------|----------------|
| Dark Blue   | -356以上 ~ -10未満 |
| Light Blue  | -10以上 ~ 336未満  |
| Green       | 336以上 ~ 682未満  |
| Yellow      | 682以上 ~ 1028未満 |
| Red         | 1028以上         |

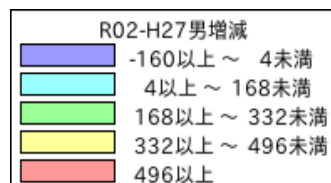
### 世帯数増減



| R02-H27世帯数増減 |               |
|--------------|---------------|
| Dark Blue    | -89以上 ~ 45未満  |
| Light Blue   | 45以上 ~ 179未満  |
| Green        | 179以上 ~ 313未満 |
| Yellow       | 313以上 ~ 447未満 |
| Red          | 447以上         |



### 男増減



### 女増減

