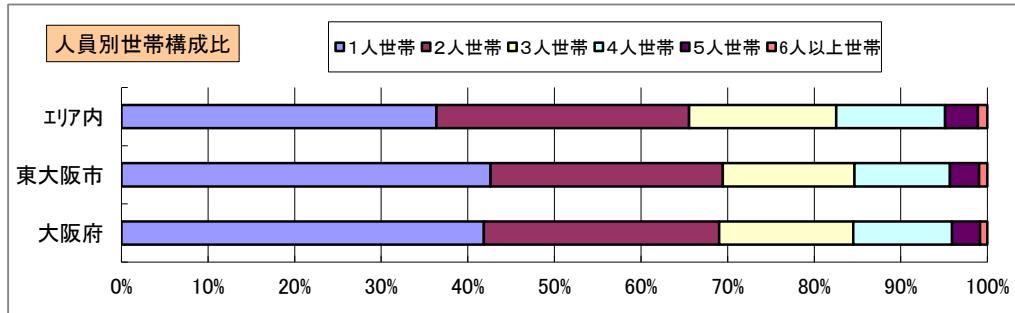
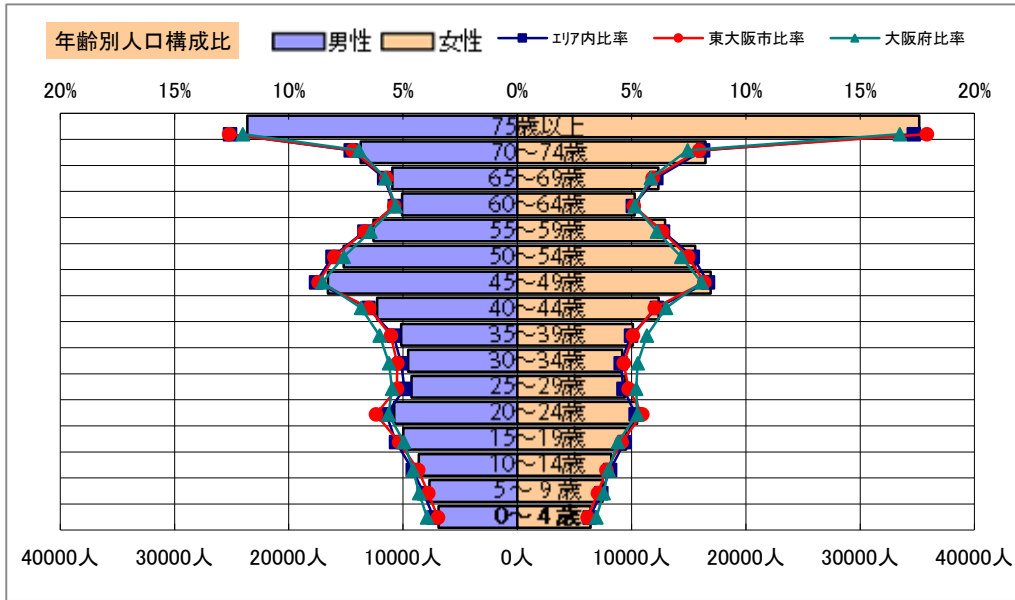


基本分析

調査地点 大阪府東大阪市南荘町 エリア範囲 半径2km 半径3km 半径5km



データ名	人口				
	半径2km	半径3km	半径5km	東大阪市	大阪府
人口総数	82,266	166,921	403,042	493,940	8,837,685
男人口	39,588	80,908	194,688	240,288	4,235,956
女人口	42,678	86,013	208,354	253,652	4,601,729

75歳以上	12,228	24,377	58,810	72,434	1,243,742
70～74	6,111	12,288	30,184	35,835	618,732
65～69	4,653	9,316	23,283	27,522	499,249
60～64	4,222	8,510	20,344	24,717	448,981
55～59	5,452	10,880	25,505	30,684	538,085
50～54	6,444	12,963	30,766	36,488	633,679
45～49	7,113	14,164	33,485	39,766	711,919
40～44	5,112	10,183	24,641	29,457	572,362
35～39	3,975	8,262	20,272	24,919	501,482
30～34	3,522	7,546	18,742	23,333	467,024
25～29	3,539	7,508	18,682	23,878	457,956
20～24	4,114	8,581	21,253	27,417	467,195
15～19	4,095	8,221	19,500	22,930	400,821
10～14	3,551	7,250	16,847	19,391	366,145
5～9	3,180	6,398	15,154	17,465	345,940
0～4	2,575	5,398	13,317	15,413	317,414

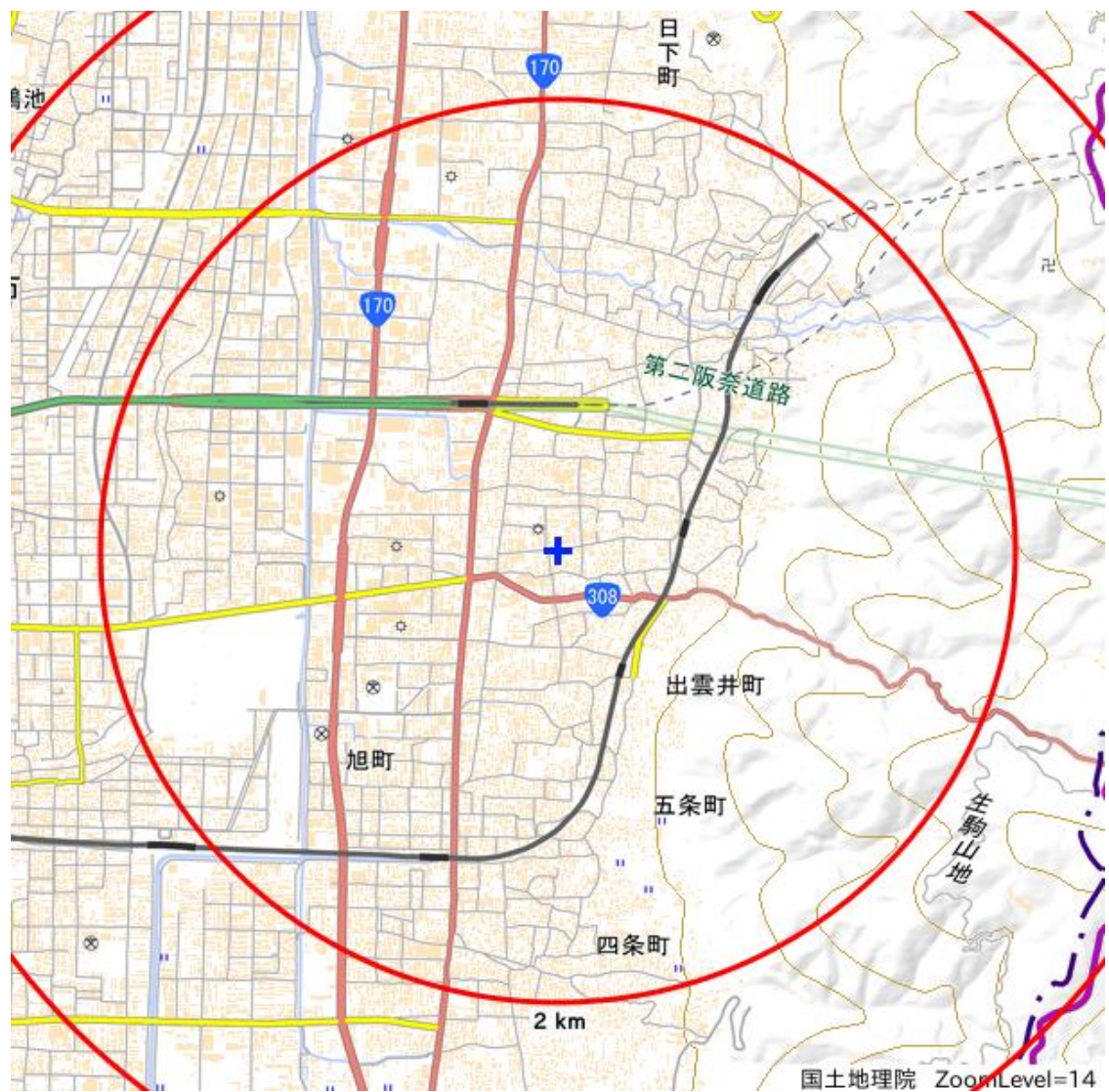
年少人口(0歳～14歳)	9,306	19,047	45,318	52,269	1,029,499
生産年齢人口(15歳～64歳)	47,588	96,818	233,190	283,589	5,199,504
老年人口(65歳以上)	22,992	45,982	112,277	135,791	2,361,723
15歳以上就業者数※	-	-	-	-	-
後期高齢者数(75歳以上)	12,228	24,377	58,810	72,434	1,243,742

データ名	世帯数				
	半径2km	半径3km	半径5km	東大阪市	大阪府
一般世帯総数	35,958	72,488	178,015	231,950	4,126,995
単身世帯	12,639	25,307	64,744	98,901	1,727,107
2人以上世帯	23,319	47,181	113,271	133,049	2,399,888
核家族世帯	21,173	42,739	102,852	120,127	2,192,989
夫婦のみの世帯	7,243	14,506	35,527	41,564	774,121
夫婦と子供から成る世帯	10,057	20,276	47,833	54,949	1,020,391
6歳未満世帯員のいる世帯	2,402	5,021	12,332	14,361	296,413
65歳以上世帯員のいる世帯	15,327	30,454	74,331	90,973	1,568,487
持ち家世帯	24,846	47,940	110,707	131,956	2,249,351
民営借家世帯	10,091	21,069	52,463	84,791	1,371,914

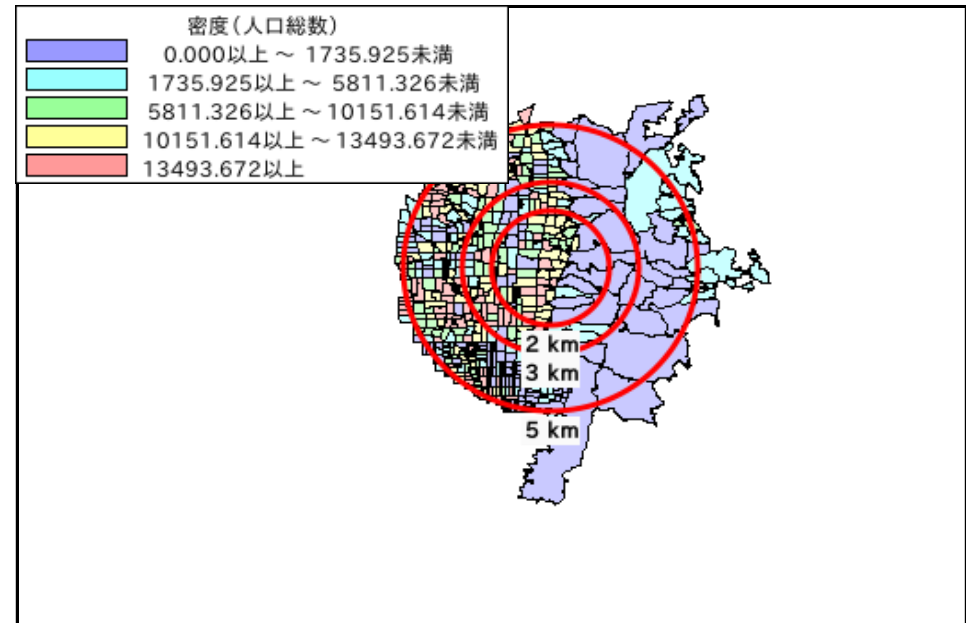
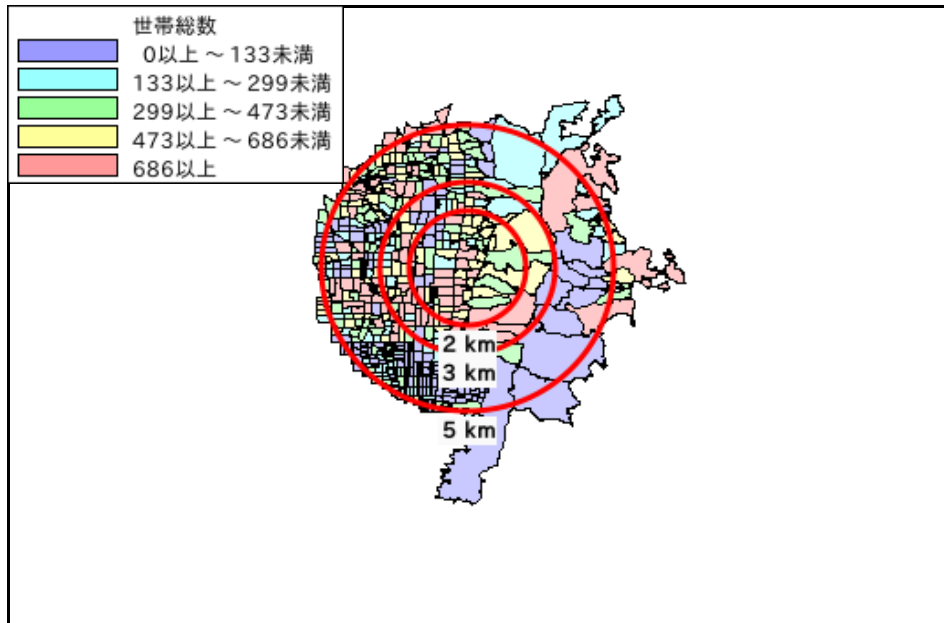
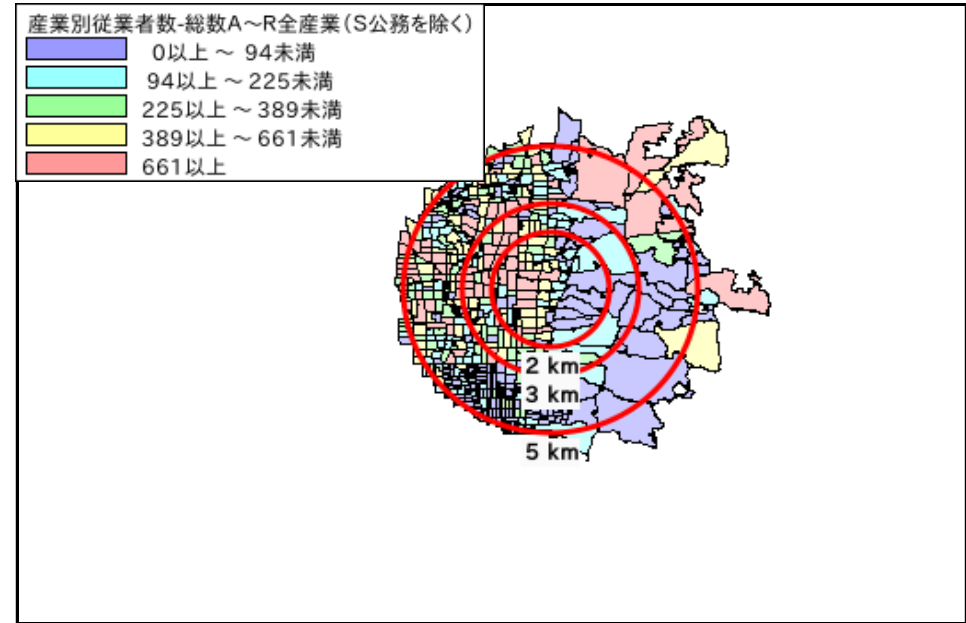
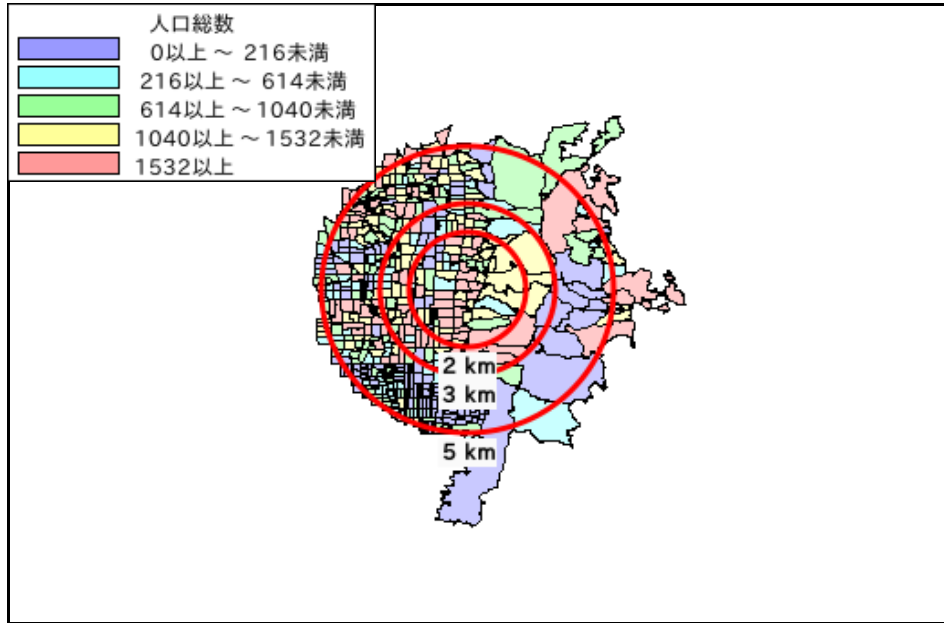
令和2年国勢調査

※令和2年国勢調査については、就業状態等基本集計の公開後反映されます。

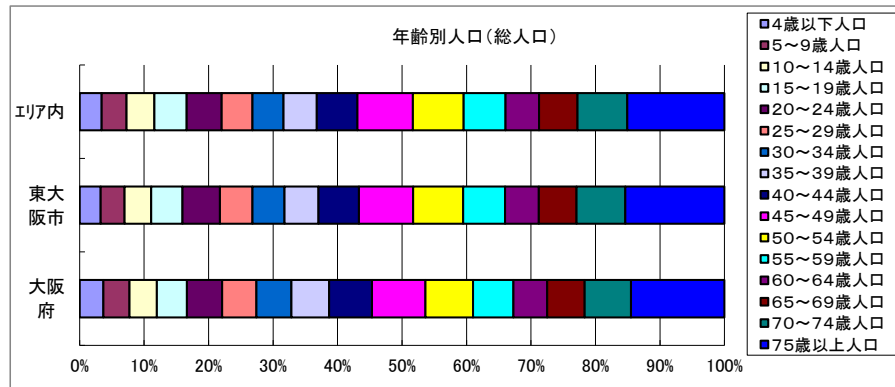
周辺地図



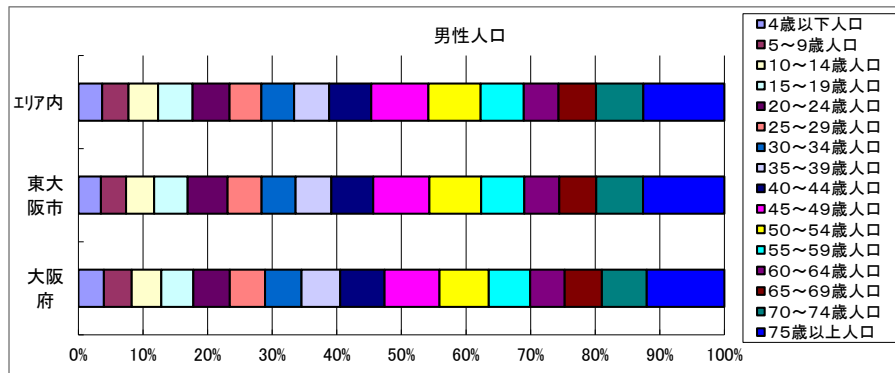
かかる小地域



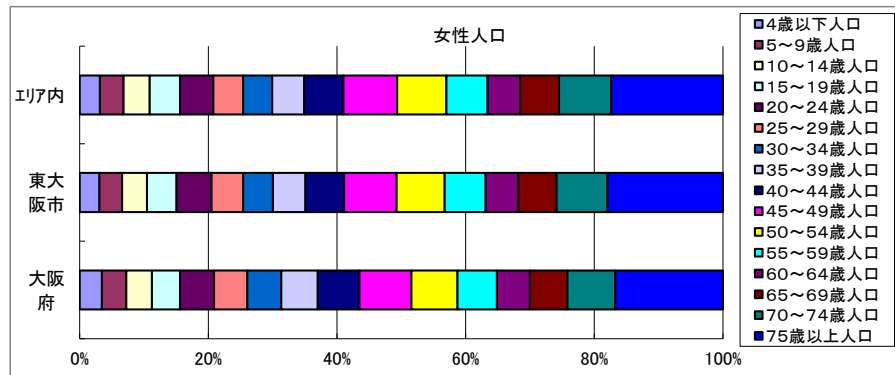
年齢別人口



データ名	半径2km	半径3km	半径5km	東大阪市	大阪府	
総人口	82,266	166,921	403,042	493,940	8,837,685	
年齢別人口(総人口)	4歳以下人口	2,575	5,398	13,317	15,413	317,414
	5～9歳人口	3,180	6,398	15,154	17,465	345,940
	10～14歳人口	3,551	7,250	16,847	19,391	366,145
	15～19歳人口	4,095	8,221	19,500	22,930	400,821
	20～24歳人口	4,114	8,581	21,253	27,417	467,195
	25～29歳人口	3,539	7,508	18,682	23,878	457,956
	30～34歳人口	3,522	7,546	18,742	23,333	467,024
	35～39歳人口	3,975	8,262	20,272	24,919	501,482
	40～44歳人口	5,112	10,183	24,641	29,457	572,362
	45～49歳人口	7,113	14,164	33,485	39,766	711,919
	50～54歳人口	6,444	12,963	30,766	36,488	633,679
	55～59歳人口	5,452	10,880	25,505	30,684	538,085
	60～64歳人口	4,222	8,510	20,344	24,717	448,981
	65～69歳人口	4,653	9,316	23,283	27,522	499,249
	70～74歳人口	6,111	12,288	30,184	35,835	618,732
75歳以上人口	12,228	24,377	58,810	72,434	1,243,742	

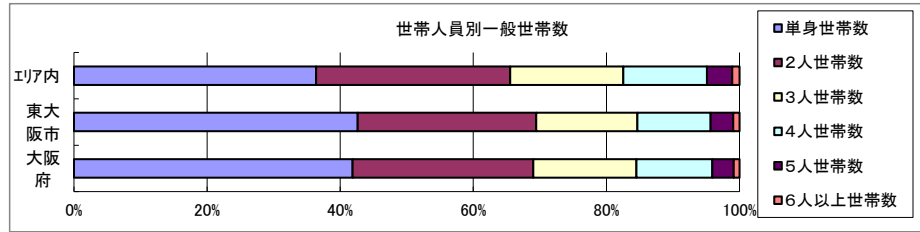


データ名	半径2km	半径3km	半径5km	東大阪市	大阪府	
男性総人口	39,588	80,908	194,688	240,288	4,235,956	
年齢別人口(男性人口)	4歳以下人口	1,333	2,833	6,897	7,930	162,354
	5～9歳人口	1,613	3,234	7,702	8,881	176,474
	10～14歳人口	1,820	3,692	8,617	9,893	187,534
	15～19歳人口	2,131	4,242	9,975	11,802	203,718
	20～24歳人口	2,032	4,311	10,774	14,084	231,542
	25～29歳人口	1,723	3,741	9,270	12,000	224,908
	30～34歳人口	1,791	3,867	9,569	11,982	230,653
	35～39歳人口	1,966	4,128	10,177	12,605	247,335
	40～44歳人口	2,503	5,092	12,266	14,808	280,736
	45～49歳人口	3,500	7,000	16,571	19,833	350,481
	50～54歳人口	3,142	6,357	15,205	18,253	311,958
	55～59歳人口	2,735	5,441	12,588	15,217	264,101
	60～64歳人口	2,093	4,266	10,090	12,288	218,762
	65～69歳人口	2,219	4,463	10,946	13,081	237,306
	70～74歳人口	2,755	5,541	13,709	16,445	284,877
75歳以上人口	4,841	9,786	23,633	28,737	493,162	



データ名	半径2km	半径3km	半径5km	東大阪市	大阪府	
女性総人口	42,678	86,013	208,354	253,652	4,601,729	
年齢別人口(女性人口)	4歳以下人口	1,242	2,565	6,420	7,483	155,060
	5～9歳人口	1,567	3,165	7,452	8,584	169,466
	10～14歳人口	1,730	3,558	8,230	9,498	178,611
	15～19歳人口	1,964	3,978	9,525	11,128	197,103
	20～24歳人口	2,081	4,269	10,479	13,333	235,653
	25～29歳人口	1,815	3,767	9,412	11,878	233,048
	30～34歳人口	1,731	3,679	9,173	11,351	236,371
	35～39歳人口	2,009	4,134	10,095	12,314	254,147
	40～44歳人口	2,609	5,091	12,376	14,649	291,626
	45～49歳人口	3,613	7,164	16,914	19,933	361,438
	50～54歳人口	3,302	6,606	15,562	18,235	321,721
	55～59歳人口	2,717	5,439	12,917	15,467	273,984
	60～64歳人口	2,129	4,244	10,254	12,429	230,219
	65～69歳人口	2,434	4,854	12,336	14,441	261,943
	70～74歳人口	3,355	6,748	16,475	19,390	333,855
75歳以上人口	7,387	14,592	35,177	43,697	750,580	

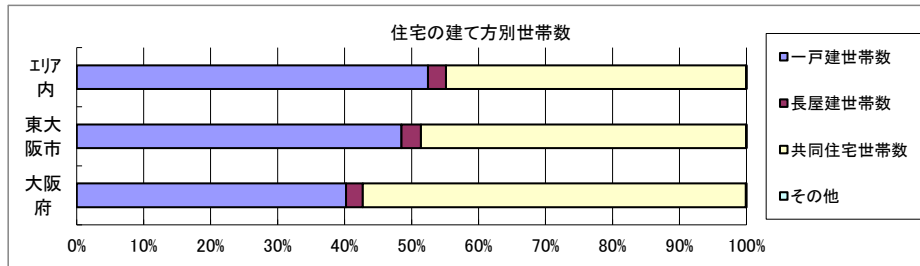
世帯数



データ名	半径2km	半径3km	半径5km	東大阪市	大阪府	
一般世帯総数	35,958	72,488	178,015	231,950	4,126,995	
世帯人員別	単身世帯数	12,639	25,307	64,744	98,901	1,727,107
	2人世帯数	10,510	21,180	51,933	62,201	1,121,971
	3人世帯数	6,311	12,721	30,269	35,246	638,834
	4人世帯数	4,728	9,498	22,338	25,540	470,392
	5人世帯数	1,369	2,963	6,789	7,863	133,140
	6人以上世帯数	401	819	1,942	2,199	35,551

親族世帯	22,929	46,383	111,302	130,463	2,350,796
核家族世帯	21,173	42,739	102,852	120,127	2,192,989
その他の親族世帯	1,756	3,645	8,450	10,336	157,807

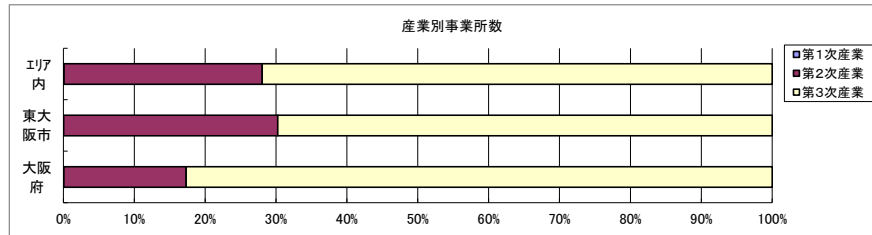
6歳未満世帯員のいる世帯	2,402	5,021	12,332	14,361	296,413
18歳未満世帯員のいる世帯	6,924	14,051	33,381	38,473	749,041
65歳以上世帯員のいる世帯	15,327	30,454	74,331	90,973	1,568,487



データ名	半径2km	半径3km	半径5km	東大阪市	大阪府	
主世帯数	35,414	71,395	175,172	228,333	4,045,691	
住宅形態	一戸建世帯数	20,904	42,326	91,850	110,706	1,626,462
	長屋建世帯数	777	1,583	4,757	6,643	102,115
	共同住宅世帯数	13,707	27,445	78,459	110,831	2,313,875
	1～2階建て	2,295	4,786	12,115	15,567	202,287
	3～5階建て	5,387	10,666	29,492	40,934	784,129
	6～10階建て	3,089	7,781	19,257	32,161	669,644
	11階建て以上	2,936	4,212	17,595	22,169	657,815
	その他	26	41	106	153	3,239

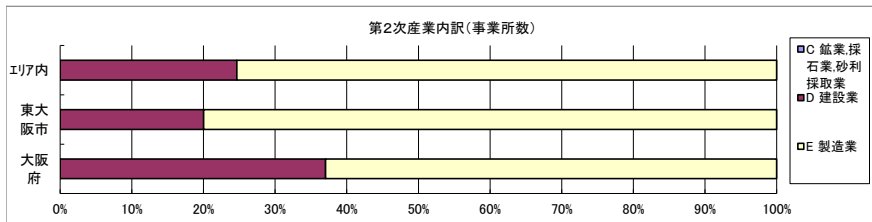
データ名	半径2km	半径3km	半径5km	東大阪市	大阪府	
住宅に住む一般世帯	35,752	72,084	176,905	230,524	4,090,622	
持ち家形態	持ち家世帯数	24,846	47,940	110,707	131,956	2,249,351
	民営の借家世帯数	10,091	21,069	52,463	84,791	1,371,914

経済センサス



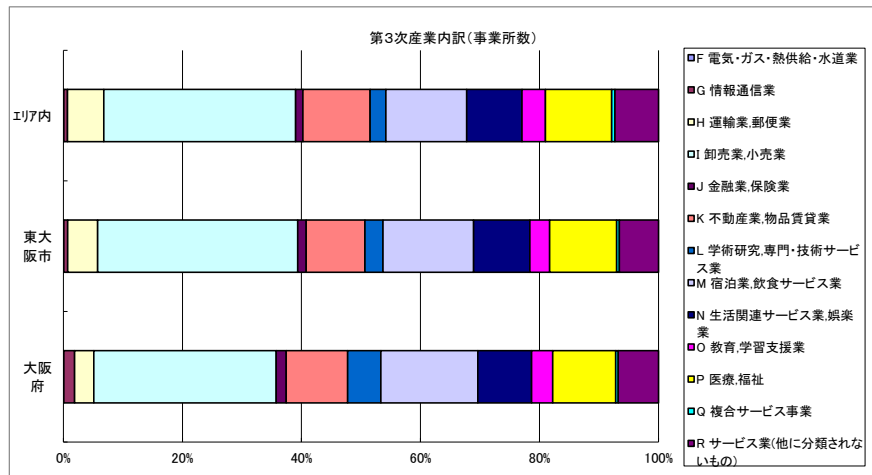
データ名	半径2km	半径3km	半径5km	東大阪市	大阪府
全産業事業所数 (S公務を除く)	3,544	7,043	16,663	24,644	392,940
第1次産業	2	3	13	11	292
第2次産業	914	2,025	4,660	7,445	67,782
第3次産業	2,626	5,017	11,990	17,188	324,866

データ名	半径2km	半径3km	半径5km	東大阪市	大阪府
全産業従業者数 (S公務を除く)	33,326	66,670	169,537	231,607	4,393,139
第1次産業	4	19	111	66	2,428
第2次産業	10,132	21,363	54,708	72,467	826,556
第3次産業	23,190	45,287	114,717	159,074	3,564,155



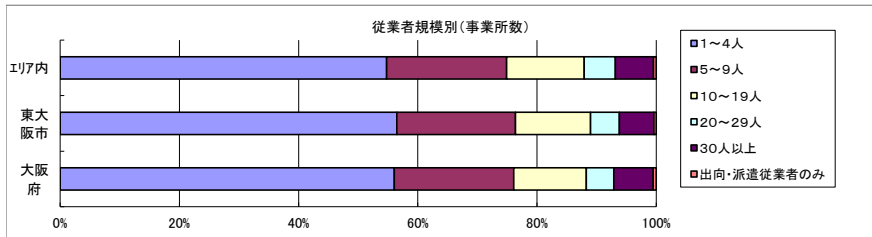
データ名	半径2km	半径3km	半径5km	東大阪市	大阪府
第2次産業内訳 (事業所数)					
C 鉱業・採石業・砂利採取業	0	0	0	0	13
D 建設業	194	480	1,149	1,491	25,089
E 製造業	720	1,545	3,511	5,954	42,680

データ名	半径2km	半径3km	半径5km	東大阪市	大阪府
第2次産業内訳 (従業者数)					
C 鉱業・採石業・砂利採取業	0	0	0	0	132
D 建設業	1,107	3,170	7,418	9,470	222,338
E 製造業	9,025	18,193	47,290	62,997	604,086



データ名	半径2km	半径3km	半径5km	東大阪市	大阪府
第3次産業内訳 (事業所数)					
F 電気・ガス・熱供給・水道業	2	4	9	15	229
G 情報通信業	13	23	72	111	5,842
H 運輸業・郵便業	124	313	733	865	10,489
I 卸売業・小売業	813	1,567	3,866	5,776	99,597
J 金融業・保険業	34	57	145	247	5,442
K 不動産業・物品賃貸業	268	537	1,356	1,693	33,574
L 学術研究・専門・技術サービス業	67	130	316	522	18,083
M 宿泊業・飲食サービス業	388	697	1,629	2,617	52,979
N 生活関連サービス業・娯楽業	282	496	1,113	1,624	29,366
O 教育・学習支援業	111	213	474	576	11,546
P 医療・福祉	315	569	1,332	1,932	34,357
Q 複合サービス事業	14	26	67	79	1,380
R サービス業(他に分類されないもの)	195	385	878	1,131	21,982

データ名	半径2km	半径3km	半径5km	東大阪市	大阪府
第3次産業内訳 (従業者数)					
F 電気・ガス・熱供給・水道業	29	308	370	679	12,504
G 情報通信業	102	153	650	879	139,601
H 運輸業・郵便業	2,770	6,471	15,826	19,063	256,896
I 卸売業・小売業	6,725	13,775	36,637	53,954	1,002,387
J 金融業・保険業	698	1,164	2,445	4,514	124,950
K 不動産業・物品賃貸業	788	1,725	4,531	6,012	146,899
L 学術研究・専門・技術サービス業	368	691	1,745	2,981	146,694
M 宿泊業・飲食サービス業	2,067	4,134	11,282	15,950	415,766
N 生活関連サービス業・娯楽業	1,219	2,005	4,960	7,021	169,344
O 教育・学習支援業	631	1,245	4,505	8,089	143,651
P 医療・福祉	5,911	9,867	23,807	28,867	574,571
Q 複合サービス事業	304	571	1,283	1,062	21,080
R サービス業(他に分類されないもの)	1,578	3,178	6,676	10,003	409,812



データ名	半径2km	半径3km	半径5km	東大阪市	大阪府
従業者規模別 (事業所数)					
1~4人	2,053	3,913	9,128	13,919	220,240
5~9人	670	1,378	3,351	4,905	78,768
10~19人	430	923	2,173	3,105	47,879
20~29人	161	374	866	1,193	18,039
30人以上	215	426	1,071	1,424	25,989
出向・派遣従業者のみ	16	31	75	98	2,025

データ名	半径2km	半径3km	半径5km	東大阪市	大阪府
従業者規模別 (従業者数)					
1~4人	4,366	8,504	19,848	30,146	477,134
5~9人	4,387	9,065	22,037	32,209	516,481
10~19人	5,800	12,582	29,397	41,924	647,503
20~29人	3,863	8,869	20,656	28,325	429,026
30人以上	14,910	27,650	77,598	99,003	2,322,995

人口増減

※令和2年国勢調査については、地域メッシュ統計の公開後反映されます。

世帯数増減

※令和2年国勢調査については、地域メッシュ統計の公開後反映されます。

男増減

※令和2年国勢調査については、地域メッシュ統計の公開後反映されます。

女増減

※令和2年国勢調査については、地域メッシュ統計の公開後反映されます。