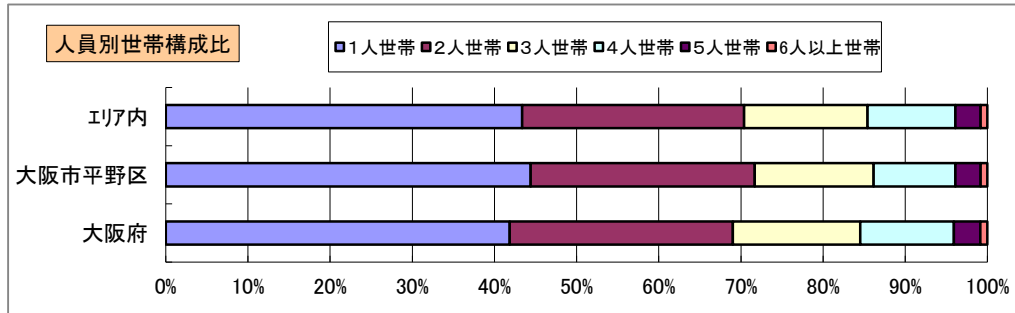
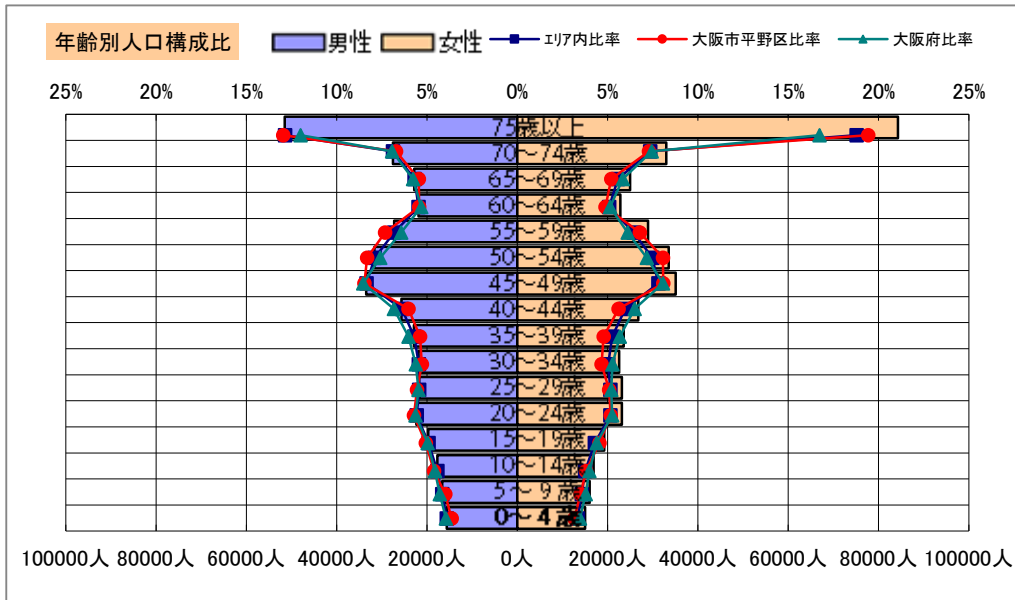


# 基本分析

調査地点 大阪府大阪市平野区喜連二丁目 エリア範囲 半径2km 半径3km 半径5km



データ名	人口				
	半径2km	半径3km	半径5km	大阪市平野区	大阪府
人口総数	156,381	310,666	877,378	192,152	8,837,685
男人口	73,759	146,761	414,505	90,568	4,235,956
女人口	82,622	163,906	462,873	101,584	4,601,729

75歳以上	25,385	49,855	135,846	30,472	1,243,742
70-74	10,743	21,447	60,561	13,055	618,732
65-69	8,284	16,528	47,820	9,913	499,249
60-64	8,019	15,683	44,735	9,564	448,981
55-59	10,761	20,635	56,229	13,085	538,085
50-54	12,429	23,985	65,222	15,237	633,679
45-49	12,288	24,469	68,497	15,383	711,919
40-44	8,720	17,811	52,467	10,806	572,362
35-39	7,592	15,621	46,489	9,437	501,482
30-34	7,559	14,952	44,448	9,221	467,024
25-29	8,038	15,746	44,924	9,876	457,956
20-24	8,173	16,101	45,493	10,104	467,195
15-19	7,036	14,180	38,985	8,905	400,821
10-14	6,039	12,323	34,606	7,787	366,145
5-9	5,570	11,339	32,660	6,941	345,940
0-4	5,035	10,472	30,634	6,304	317,414

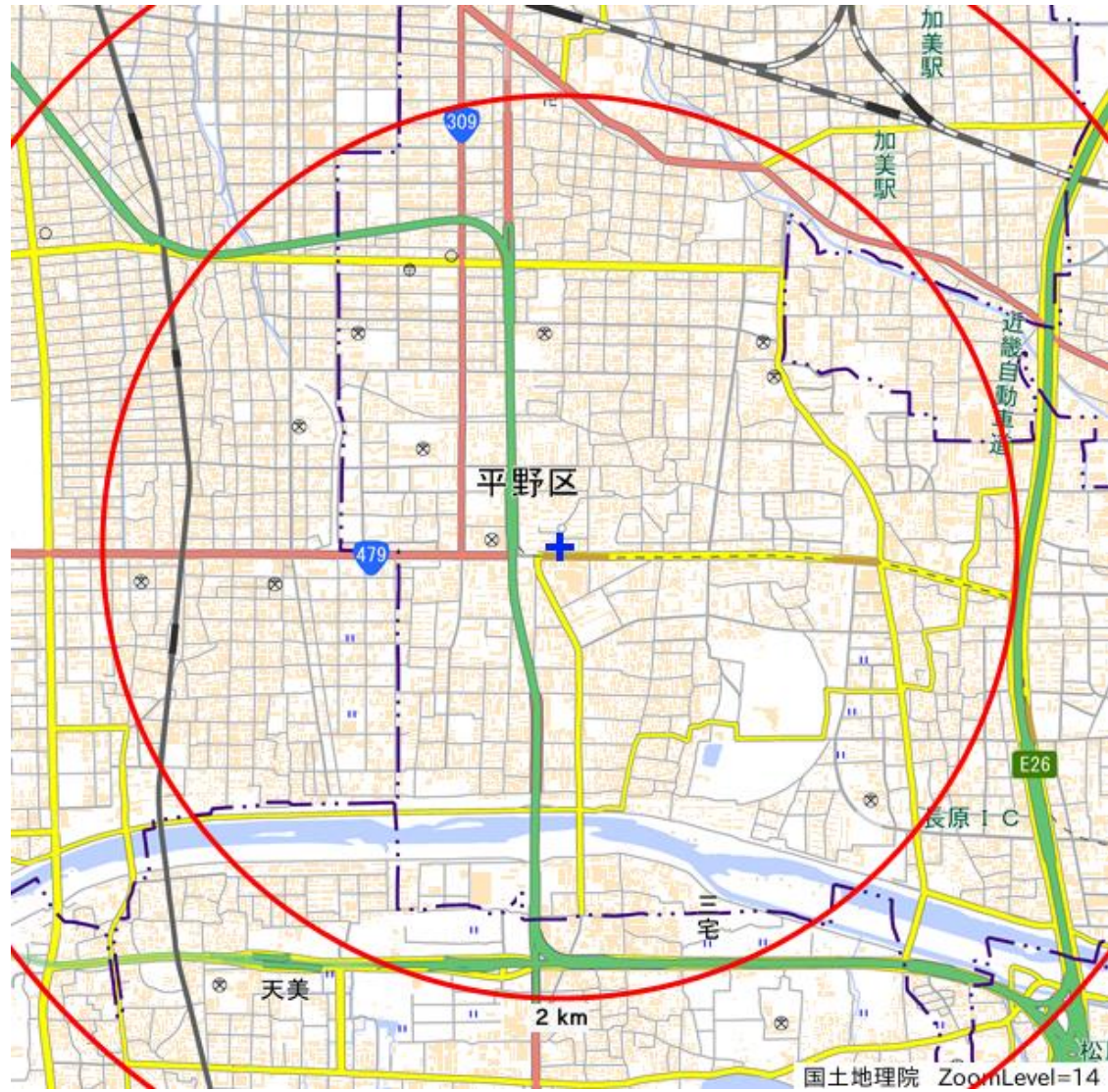
年少人口(0歳~14歳)	16,643	34,134	97,900	21,032	1,029,499
生産年齢人口(15歳~64歳)	90,616	179,183	507,489	111,618	5,199,504
老年人口(65歳以上)	44,412	87,831	244,226	53,440	2,361,723
15歳以上就業者数※	-	-	-	-	-
後期高齢者数(75歳以上)	25,385	49,855	135,846	30,472	1,243,742

データ名	世帯数				
	半径2km	半径3km	半径5km	大阪市平野区	大阪府
一般世帯総数	76,011	148,201	416,685	92,747	4,126,995
単身世帯	34,495	65,079	180,792	41,199	1,727,107
2人以上世帯	41,516	83,122	235,893	51,548	2,399,888
核家族世帯	37,963	75,965	215,586	47,235	2,192,989
夫婦のみの世帯	12,944	25,852	74,320	16,063	774,121
夫婦と子供から成る世帯	16,270	33,521	96,967	20,338	1,020,391
6歳未満世帯員のいる世帯	4,718	9,711	28,475	5,829	296,413
65歳以上世帯員のいる世帯	30,700	60,284	165,899	37,386	1,568,487
持ち家世帯	30,907	67,122	209,446	35,767	2,249,351
民営借家世帯	29,429	54,783	156,069	33,466	1,371,914

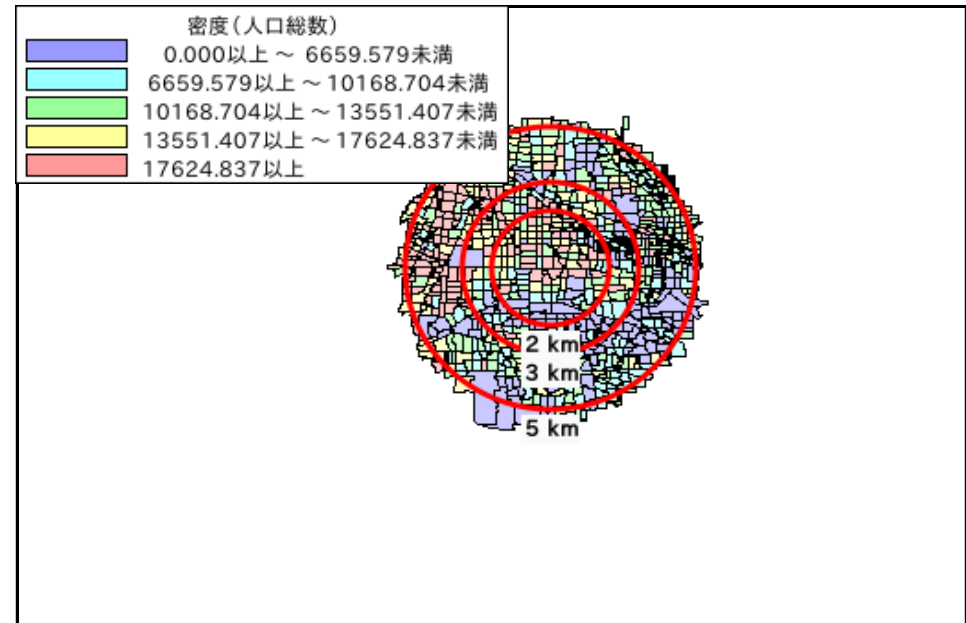
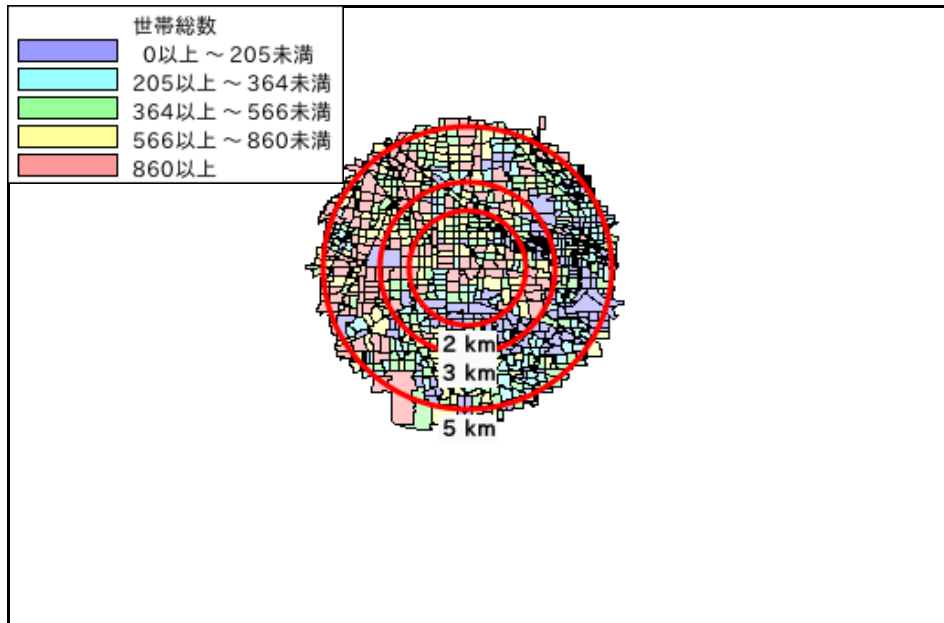
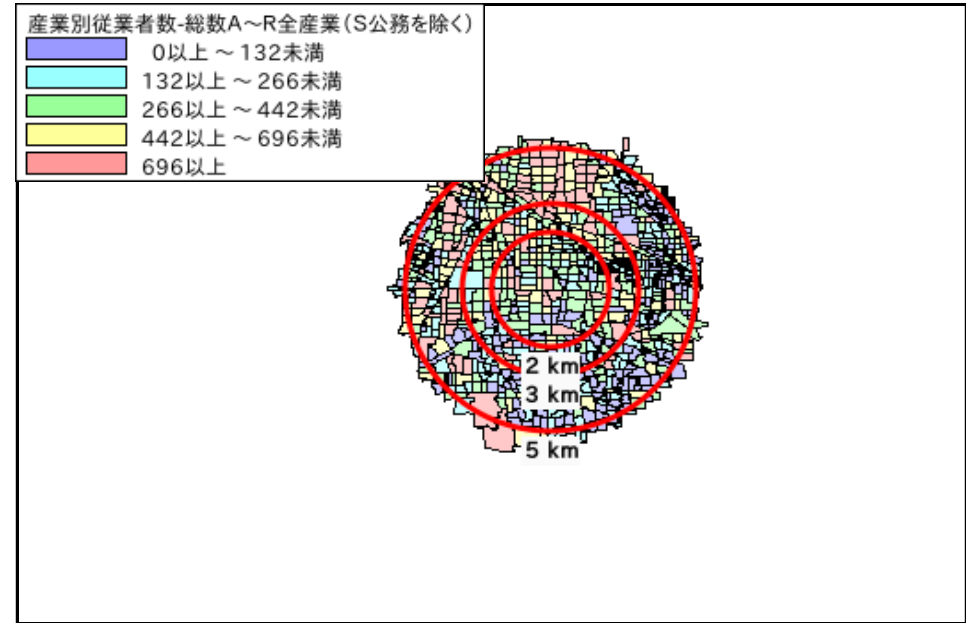
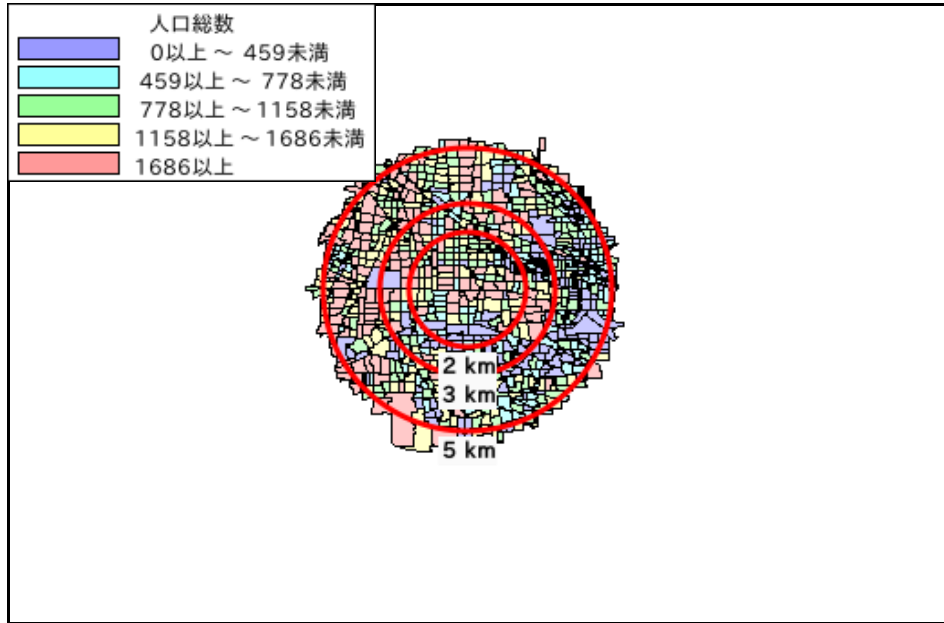
令和2年国勢調査

※令和2年国勢調査については、就業状態等基本集計の公開後反映されます。

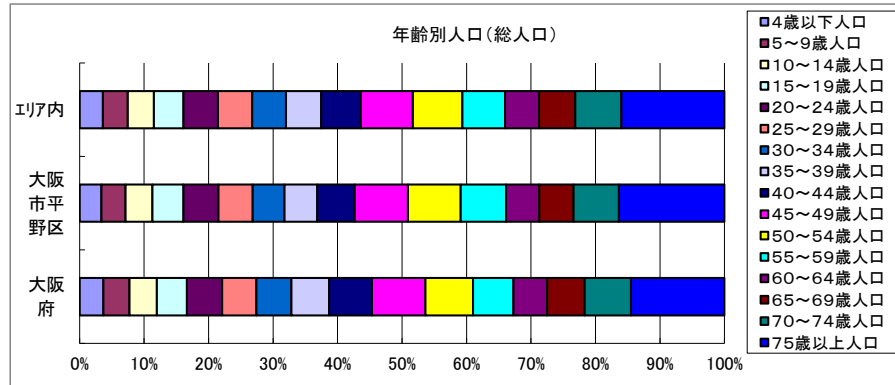
# 周辺地図



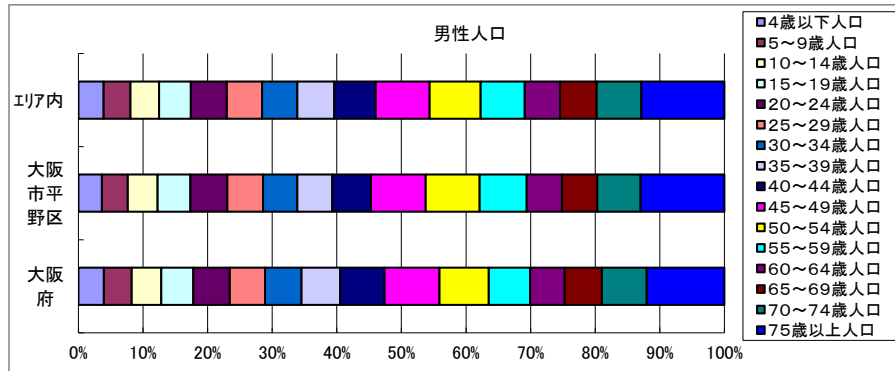
# かかる小地域



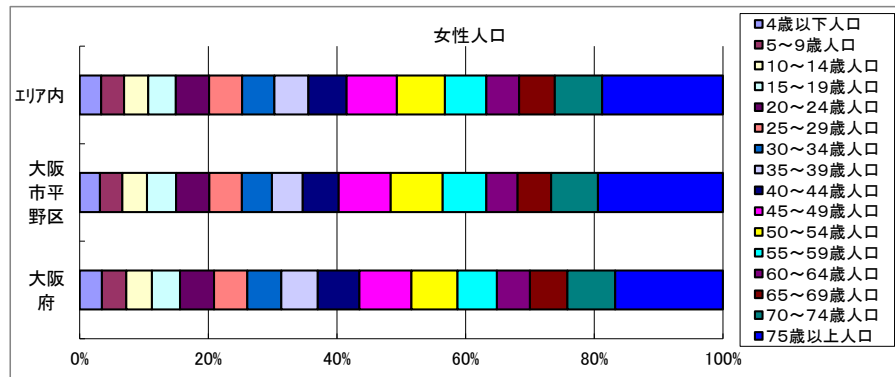
# 年齢別人口



データ名	半径2km	半径3km	半径5km	大阪市平野区	大阪府	
総人口	156,381	310,666	877,378	192,152	8,837,685	
年齢別人口(総人口)	4歳以下人口	5,035	10,472	30,634	6,304	317,414
	5～9歳人口	5,570	11,339	32,660	6,941	345,940
	10～14歳人口	6,039	12,323	34,606	7,787	366,145
	15～19歳人口	7,036	14,180	38,985	8,905	400,821
	20～24歳人口	8,173	16,101	45,493	10,104	467,195
	25～29歳人口	8,038	15,746	44,924	9,876	457,956
	30～34歳人口	7,559	14,952	44,448	9,221	467,024
	35～39歳人口	7,592	15,621	46,489	9,437	501,482
	40～44歳人口	8,720	17,811	52,467	10,806	572,362
	45～49歳人口	12,288	24,469	68,497	15,383	711,919
	50～54歳人口	12,429	23,985	65,222	15,237	633,679
	55～59歳人口	10,761	20,635	56,229	13,085	538,085
	60～64歳人口	8,019	15,683	44,735	9,564	448,981
	65～69歳人口	8,284	16,528	47,820	9,913	499,249
	70～74歳人口	10,743	21,447	60,561	13,055	618,732
75歳以上人口	25,385	49,855	135,846	30,472	1,243,742	

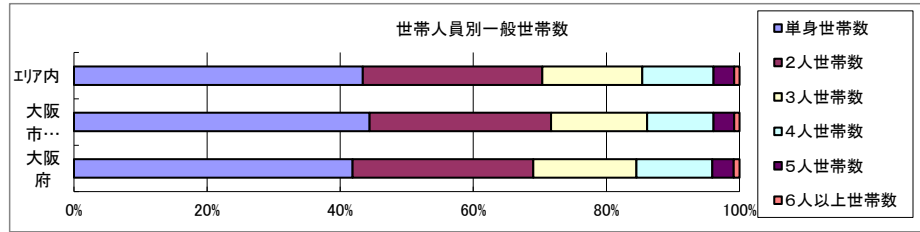


データ名	半径2km	半径3km	半径5km	大阪市平野区	大阪府	
男性総人口	73,759	146,761	414,505	90,568	4,235,956	
年齢別人口(男性人口)	4歳以下人口	2,525	5,299	15,636	3,209	162,354
	5～9歳人口	2,827	5,740	16,661	3,512	176,474
	10～14歳人口	3,110	6,354	17,735	4,057	187,534
	15～19歳人口	3,515	7,055	19,711	4,456	203,718
	20～24歳人口	4,033	7,948	22,344	5,040	231,542
	25～29歳人口	3,904	7,678	21,791	4,893	224,908
	30～34歳人口	3,767	7,432	21,888	4,657	230,653
	35～39歳人口	3,785	7,764	22,904	4,742	247,335
	40～44歳人口	4,262	8,715	25,664	5,302	280,736
	45～49歳人口	5,990	11,970	33,450	7,452	350,481
	50～54歳人口	5,983	11,594	31,671	7,322	311,958
	55～59歳人口	5,313	10,201	27,303	6,439	264,101
	60～64歳人口	4,056	7,851	21,911	4,786	218,762
	65～69歳人口	4,043	7,998	22,838	4,805	237,306
	70～74歳人口	4,913	9,781	27,567	5,906	284,877
75歳以上人口	9,575	18,856	51,548	11,413	493,162	



データ名	半径2km	半径3km	半径5km	大阪市平野区	大阪府	
女性総人口	82,622	163,906	462,873	101,584	4,601,729	
年齢別人口(女性人口)	4歳以下人口	2,509	5,173	14,998	3,095	155,060
	5～9歳人口	2,743	5,599	15,999	3,429	169,466
	10～14歳人口	2,929	5,969	16,871	3,730	178,611
	15～19歳人口	3,522	7,124	19,274	4,449	197,103
	20～24歳人口	4,140	8,153	23,149	5,064	235,653
	25～29歳人口	4,134	8,068	23,133	4,983	233,048
	30～34歳人口	3,792	7,521	22,560	4,564	236,371
	35～39歳人口	3,808	7,857	23,585	4,695	254,147
	40～44歳人口	4,457	9,096	26,802	5,504	291,626
	45～49歳人口	6,299	12,499	35,048	7,931	361,438
	50～54歳人口	6,447	12,391	33,551	7,915	321,721
	55～59歳人口	5,448	10,433	28,926	6,646	273,984
	60～64歳人口	3,964	7,833	22,824	4,778	230,219
	65～69歳人口	4,241	8,530	24,982	5,108	261,943
	70～74歳人口	5,830	11,666	32,993	7,149	333,855
75歳以上人口	15,810	30,999	84,297	19,059	750,580	

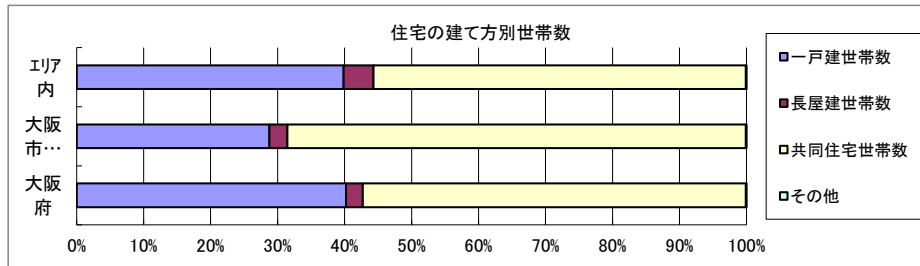
# 世帯数



データ名	半径2km	半径3km	半径5km	大阪市平野区	大阪府	
一般世帯総数	76,011	148,201	416,685	92,747	4,126,995	
世帯人員別	1人世帯数	34,495	65,079	180,792	41,199	1,727,107
	2人世帯数	20,364	39,982	112,444	25,283	1,121,971
	3人世帯数	10,893	22,024	62,643	13,405	638,834
	4人世帯数	7,403	15,307	44,510	9,252	470,392
	5人世帯数	2,271	4,610	12,906	2,853	133,140
	6人以上世帯数	585	1,199	3,390	755	35,551

親族世帯	40,711	81,535	231,547	50,487	2,350,796
核家族世帯	37,963	75,965	215,586	47,235	2,192,989
その他の親族世帯	2,748	5,570	15,961	3,252	157,807

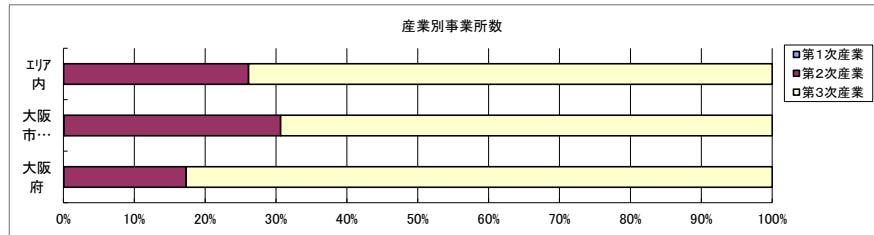
6歳未満世帯員がいる世帯	4,718	9,711	28,475	5,829	296,413
18歳未満世帯員がいる世帯	12,369	25,188	71,823	15,615	749,041
65歳以上世帯員がいる世帯	30,700	60,284	165,899	37,386	1,568,487



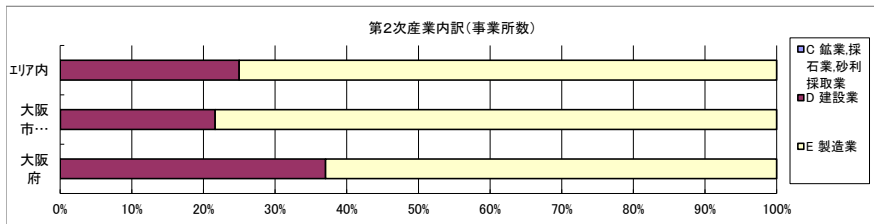
データ名	半径2km	半径3km	半径5km	大阪市平野区	大阪府	
主世帯数	74,790	145,666	409,332	91,360	4,045,691	
住宅形態	1戸建世帯数	24,609	53,324	163,097	26,273	1,626,462
	長屋建世帯数	2,659	5,756	18,237	2,477	102,115
	共同住宅世帯数	47,470	86,457	227,667	62,534	2,313,875
	1～2階建て	3,026	5,988	18,939	3,080	202,287
	3～5階建て	17,059	31,341	86,019	20,372	784,129
	6～10階建て	15,379	27,148	73,770	19,587	669,644
	11階建て以上	12,006	21,981	48,939	19,495	657,815
	その他	52	129	331	76	3,239

データ名	半径2km	半径3km	半径5km	大阪市平野区	大阪府
住宅に住む一般世帯	75,588	147,201	413,801	92,266	4,090,622
持ち家世帯数	30,907	67,122	209,446	35,767	2,249,351
民営の借家世帯数	29,429	54,783	156,069	33,466	1,371,914

# 経済センサス

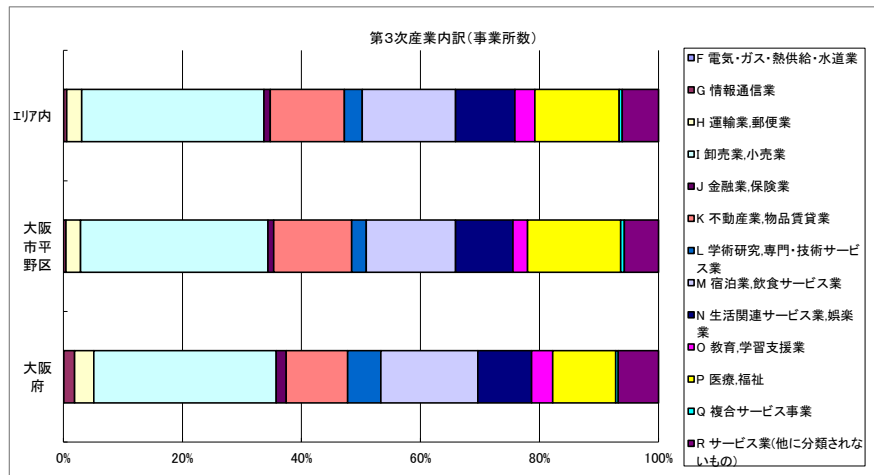


データ名	半径2km	半径3km	半径5km	大阪市平野区	大阪府
全産業事業所数 (S公務を除く)	6,040	12,651	37,701	7,592	392,940
第1次産業	5	9	18	7	292
第2次産業	1,380	3,281	9,833	2,320	67,782
第3次産業	4,656	9,360	27,851	5,265	324,866



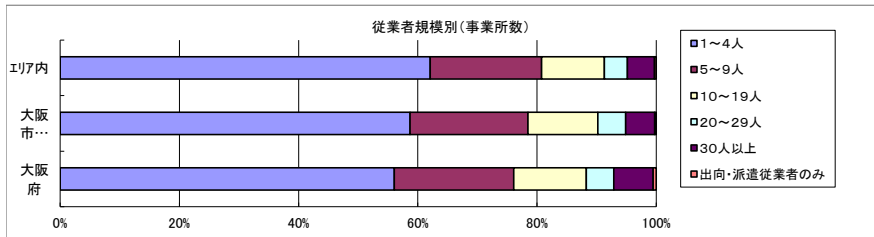
データ名	半径2km	半径3km	半径5km	大阪市平野区	大阪府
第2次産業内訳 (事業所数)					
C 鉱業, 採石業, 砂利採取業	1	1	1	1	13
D 建設業	471	943	2,456	501	25,089
E 製造業	908	2,337	7,376	1,818	42,680

データ名	半径2km	半径3km	半径5km	大阪市平野区	大阪府
第2次産業内訳 (従業者数)					
C 鉱業, 採石業, 砂利採取業	1	1	1	1	132
D 建設業	2,763	5,721	14,996	3,232	222,338
E 製造業	8,620	26,061	76,912	17,087	604,086



データ名	半径2km	半径3km	半径5km	大阪市平野区	大阪府
第3次産業内訳 (事業所数)					
F 電気・ガス・熱供給・水道業	1	3	10	1	229
G 情報通信業	20	39	148	22	5,842
H 運輸業, 郵便業	104	241	696	128	10,489
I 卸売業, 小売業	1,385	2,928	8,534	1,659	99,597
J 金融業, 保険業	46	87	293	50	5,442
K 不動産業, 物品賃貸業	595	1,189	3,467	690	33,574
L 学術研究, 専門・技術サービス業	125	243	833	130	18,083
M 宿泊業, 飲食サービス業	729	1,432	4,368	789	52,979
N 生活関連サービス業, 娯楽業	463	892	2,780	509	29,366
O 教育, 学習支援業	144	274	935	129	11,546
P 医療, 福祉	740	1,387	3,946	823	34,357
Q 複合サービス事業	24	57	141	32	1,380
R サービス業(他に分類されないもの)	280	588	1,700	303	21,982

データ名	半径2km	半径3km	半径5km	大阪市平野区	大阪府
第3次産業内訳 (従業者数)					
F 電気・ガス・熱供給・水道業	10	49	219	5	12,504
G 情報通信業	100	207	1,063	123	139,601
H 運輸業, 郵便業	1,294	3,814	13,808	2,062	256,896
I 卸売業, 小売業	9,952	22,751	68,172	14,420	1,002,387
J 金融業, 保険業	735	1,230	3,945	826	124,950
K 不動産業, 物品賃貸業	2,101	3,855	10,488	2,431	146,899
L 学術研究, 専門・技術サービス業	640	1,159	3,780	681	146,694
M 宿泊業, 飲食サービス業	4,330	8,728	24,700	4,672	415,766
N 生活関連サービス業, 娯楽業	2,261	3,855	10,889	2,632	169,344
O 教育, 学習支援業	2,030	3,502	11,599	1,524	143,851
P 医療, 福祉	10,910	21,458	57,451	11,602	574,571
Q 複合サービス事業	526	996	1,576	560	21,080
R サービス業(他に分類されないもの)	1,475	3,800	11,814	1,959	409,812



データ名	半径2km	半径3km	半径5km	大阪市平野区	大阪府
従業者規模別 (事業所数)					
1~4人	3,726	7,702	23,409	4,456	220,240
5~9人	1,130	2,381	7,044	1,503	78,768
10~19人	652	1,403	3,971	890	47,879
20~29人	244	534	1,456	353	18,039
30人以上	268	599	1,709	369	25,989
出向・派遣従業者のみ	20	32	111	21	2,025

データ名	半径2km	半径3km	半径5km	大阪市平野区	大阪府
従業者規模別 (従業者数)					
1~4人	7,973	16,624	49,843	9,884	477,134
5~9人	7,398	15,631	46,142	9,837	516,481
10~19人	8,815	18,951	53,648	12,001	647,503
20~29人	5,858	12,829	34,694	8,426	429,026
30人以上	17,739	43,223	127,223	23,738	2,322,995

## 人口増減

※令和2年国勢調査については、地域メッシュ統計の公開後反映されます。

## 世帯数増減

※令和2年国勢調査については、地域メッシュ統計の公開後反映されます。

## 男増減

※令和2年国勢調査については、地域メッシュ統計の公開後反映されます。

## 女増減

※令和2年国勢調査については、地域メッシュ統計の公開後反映されます。