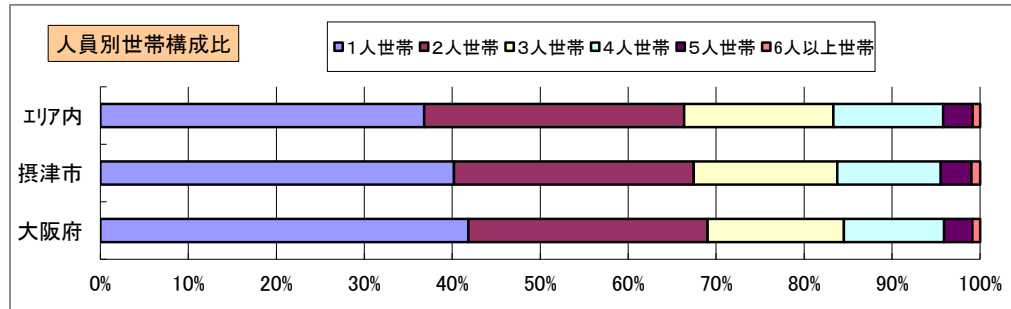
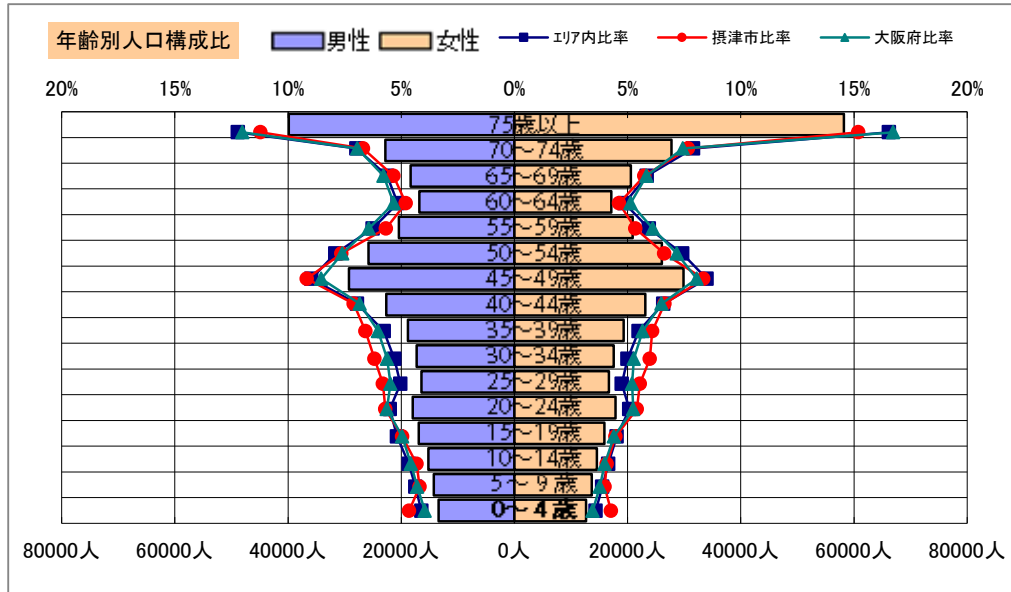


## 基本分析

調査地点 大阪府摂津市鳥飼銘木町 エリア範囲 半径2km 半径3km 半径5km



データ名	人口				
	半径2km	半径3km	半径5km	摂津市	大阪府
人口総数	37,878	164,217	698,808	87,456	8,837,685
男人口	18,588	79,939	337,619	43,166	4,235,956
女人口	19,290	84,278	361,190	44,290	4,601,729

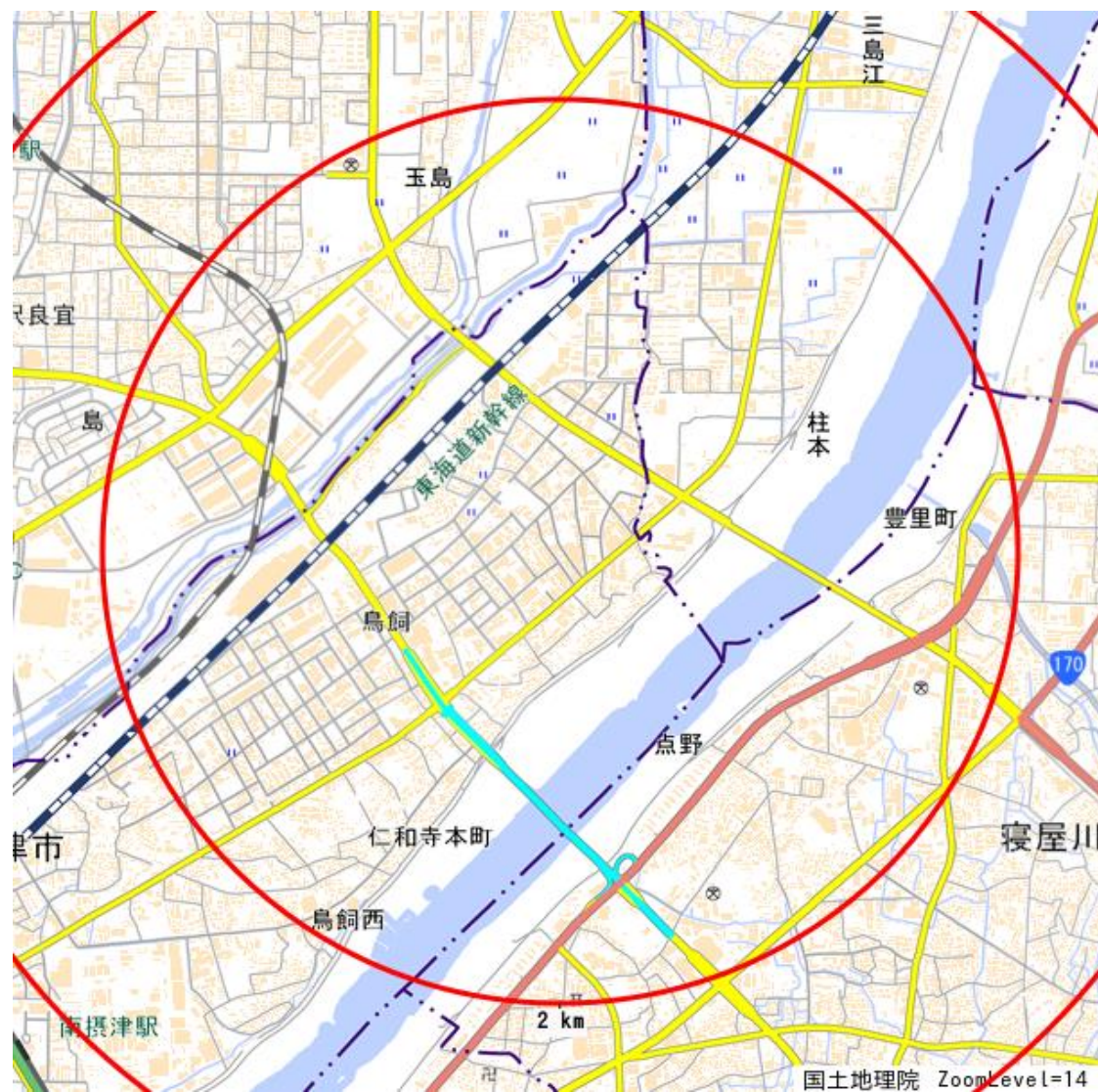
75歳以上	5,796	23,634	98,057	11,259	1,243,742
70~74	3,217	12,569	50,551	6,119	618,732
65~69	2,327	9,498	38,925	4,721	499,249
60~64	1,762	8,020	33,909	4,007	448,981
55~59	1,910	9,596	41,320	4,691	538,085
50~54	2,721	12,237	51,848	6,064	633,679
45~49	3,300	14,272	59,094	7,452	711,919
40~44	2,297	10,405	45,788	5,841	572,362
35~39	1,876	8,429	38,110	5,392	501,482
30~34	1,539	7,610	34,844	5,179	467,024
25~29	1,605	7,345	33,086	4,830	457,956
20~24	1,901	8,411	35,790	4,733	467,195
15~19	1,807	8,161	32,811	4,008	400,821
10~14	1,694	7,242	29,781	3,578	366,145
5~9	1,404	6,381	27,889	3,479	345,940
0~4	1,212	5,753	26,040	3,795	317,414

年少人口(0歳~14歳)	4,310	19,376	83,710	10,852	1,029,499
生産年齢人口(15歳~64歳)	20,716	94,485	406,601	52,197	5,199,504
老年人口(65歳以上)	11,340	45,702	187,533	22,099	2,361,723
15歳以上就業者数	15,428	69,611	298,318	39,077	3,635,394
後期高齢者数(75歳以上)	5,796	23,634	98,057	11,259	1,243,742

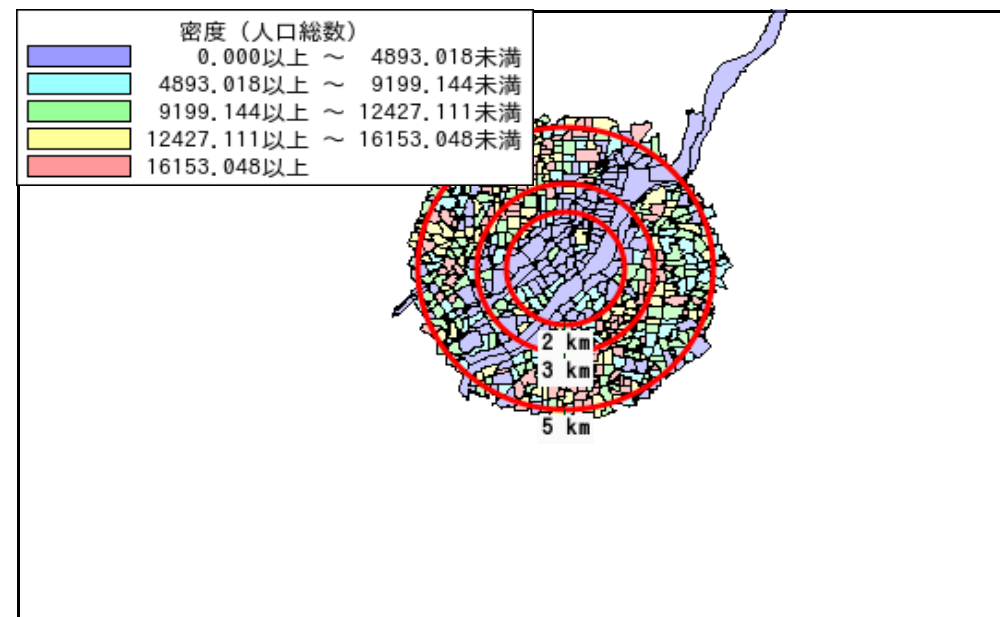
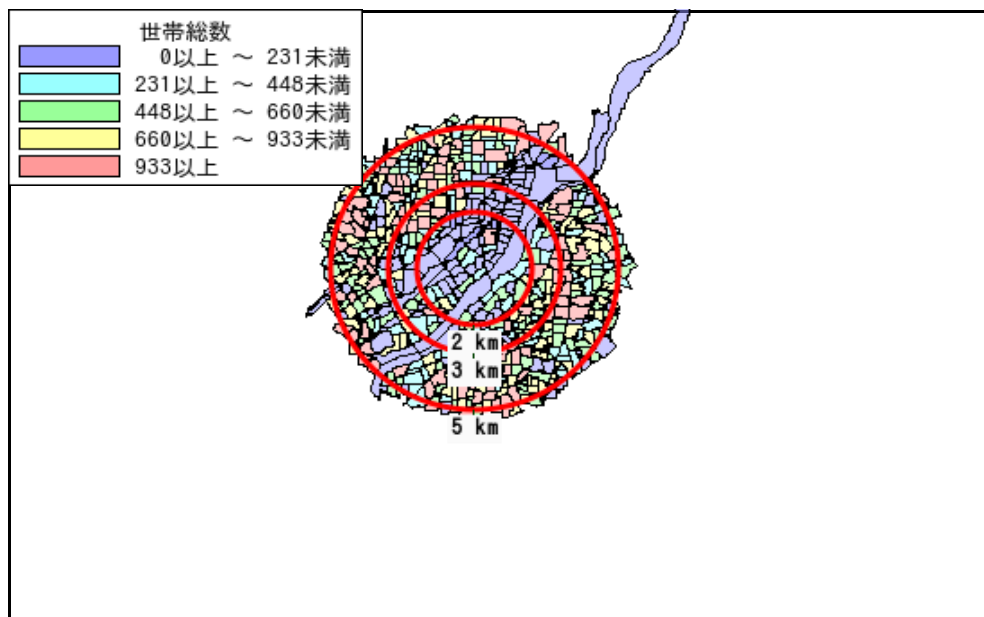
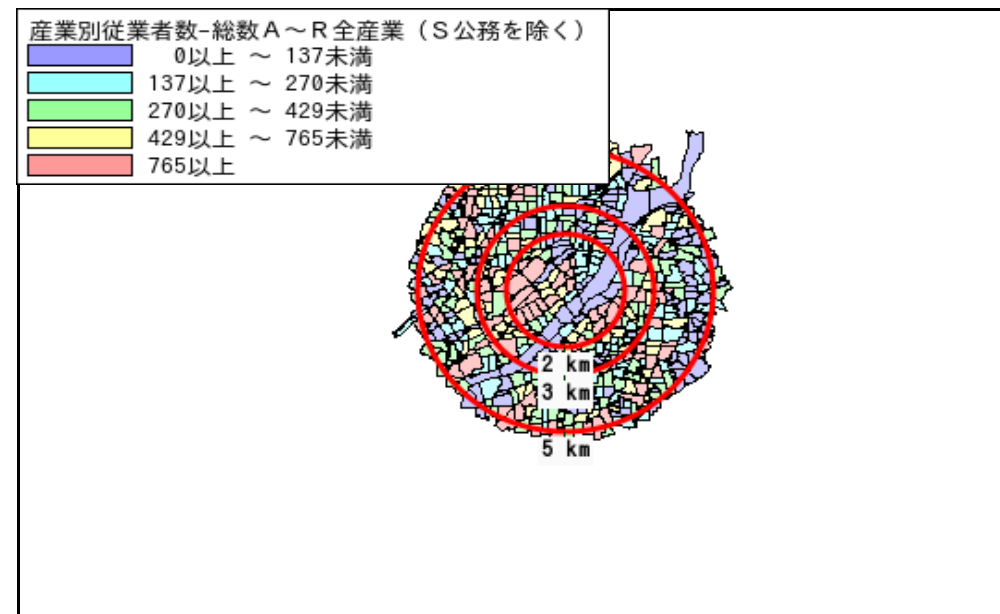
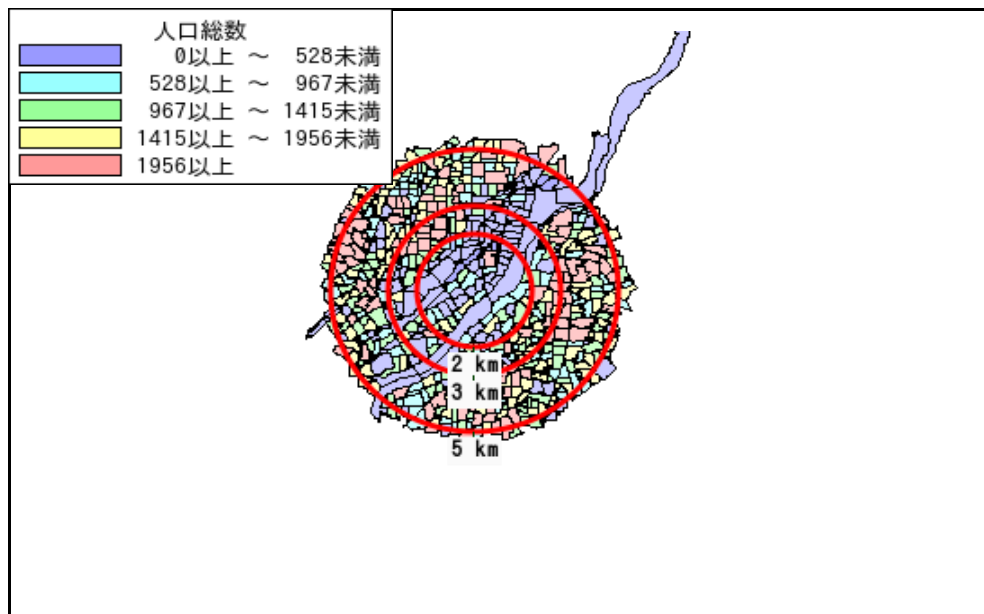
データ名	世帯数				
	半径2km	半径3km	半径5km	摂津市	大阪府
一般世帯総数	15,700	69,682	314,147	40,206	4,126,995
単身世帯	5,186	22,336	115,684	16,162	1,727,107
2人以上世帯	10,514	47,346	198,463	24,044	2,399,888
核家族世帯	9,529	43,153	182,145	22,271	2,192,989
夫婦のみの世帯	3,258	14,633	63,426	7,794	774,121
夫婦と子供から成る世帯	4,370	20,298	85,728	10,681	1,020,391
6歳未満世帯員のいる世帯	1,120	5,369	24,362	3,465	296,413
65歳以上世帯員のいる世帯	7,049	29,466	124,207	14,618	1,568,487
持ち家世帯	9,038	43,502	182,634	22,528	2,249,351
民営借家世帯	3,774	19,561	98,972	13,777	1,371,914

令和2年国勢調査

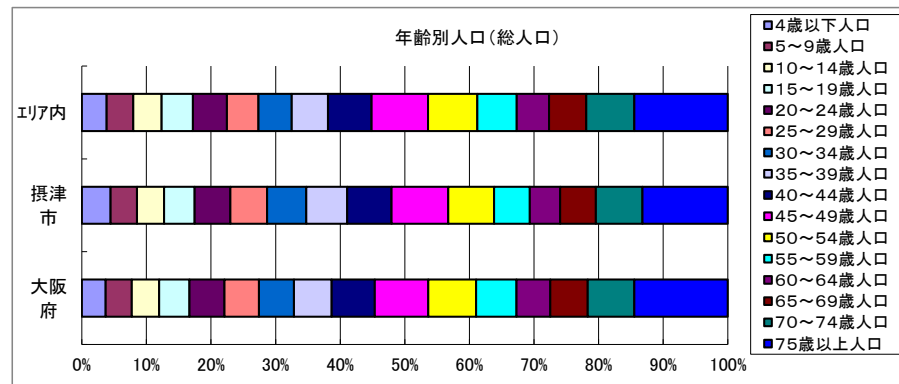
## 周辺地図



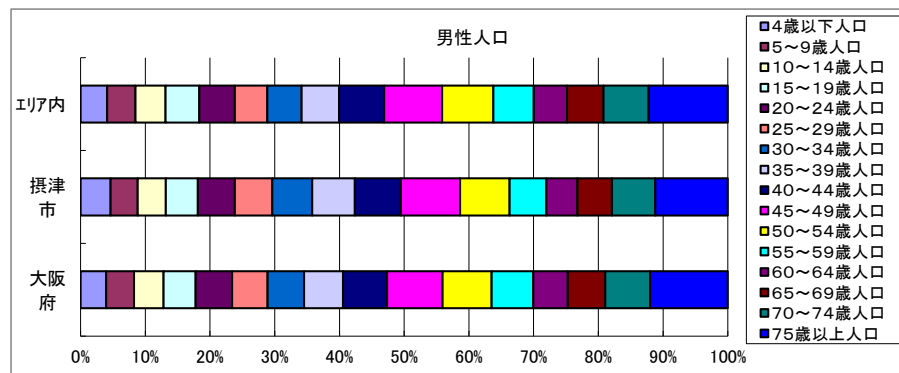
## かかる小地域



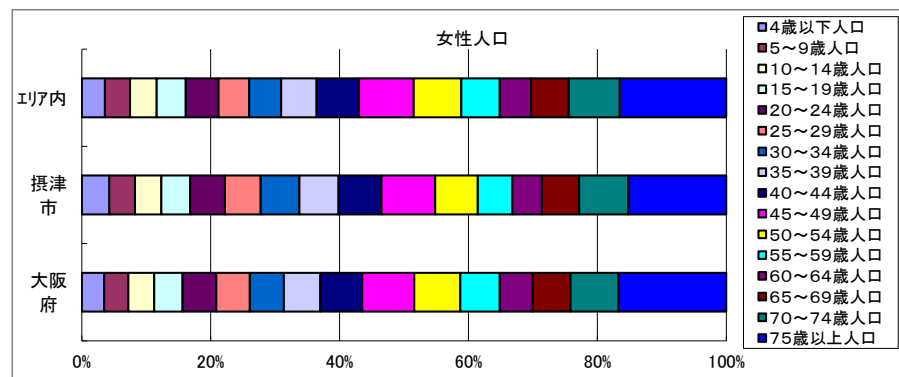
## 年齢別人口



データ名	半径2km	半径3km	半径5km	摂津市	大阪府
総人口	37,878	164,217	698,808	87,456	8,837,685
4歳以下人口	1,212	5,753	26,040	3,795	317,414
5～9歳人口	1,404	6,381	27,889	3,479	345,940
10～14歳人口	1,694	7,242	29,781	3,578	366,145
15～19歳人口	1,807	8,161	32,811	4,008	400,821
20～24歳人口	1,901	8,411	35,790	4,733	467,195
25～29歳人口	1,605	7,345	33,086	4,830	457,956
30～34歳人口	1,539	7,610	34,844	5,179	467,024
35～39歳人口	1,876	8,429	38,110	5,392	501,482
40～44歳人口	2,297	10,405	45,788	5,841	572,362
45～49歳人口	3,300	14,272	59,094	7,452	711,919
50～54歳人口	2,721	12,237	51,848	6,064	633,679
55～59歳人口	1,910	9,596	41,320	4,691	538,085
60～64歳人口	1,762	8,020	33,909	4,007	448,981
65～69歳人口	2,327	9,498	38,925	4,721	499,249
70～74歳人口	3,217	12,569	50,551	6,119	618,732
75歳以上人口	5,796	23,634	98,057	11,259	1,243,742



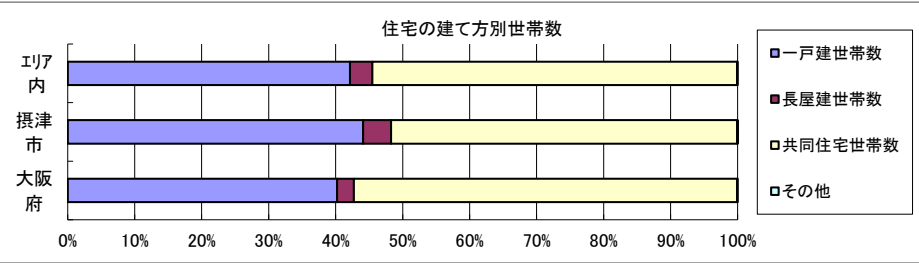
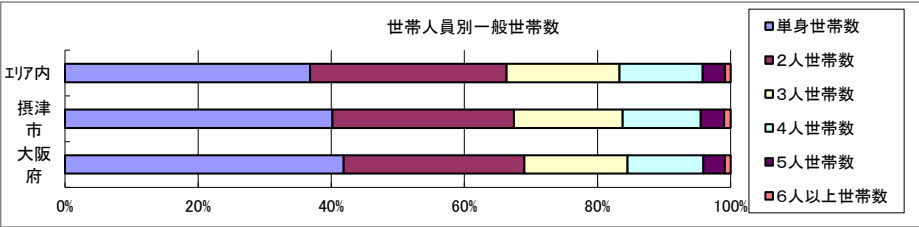
データ名	半径2km	半径3km	半径5km	摂津市	大阪府
男性総人口	18,588	79,939	337,619	43,166	4,235,956
4歳以下人口	609	2,939	13,407	1,955	162,354
5～9歳人口	745	3,285	14,248	1,763	176,474
10～14歳人口	898	3,760	15,209	1,818	187,534
15～19歳人口	961	4,323	16,921	2,085	203,718
20～24歳人口	966	4,248	17,952	2,401	231,542
25～29歳人口	847	3,732	16,420	2,442	224,908
30～34歳人口	779	3,831	17,289	2,601	230,653
35～39歳人口	944	4,189	18,829	2,770	247,335
40～44歳人口	1,158	5,210	22,669	2,986	280,736
45～49歳人口	1,685	7,135	29,244	3,858	350,481
50～54歳人口	1,448	6,247	25,792	3,214	311,958
55～59歳人口	990	4,760	20,421	2,388	264,101
60～64歳人口	861	4,001	16,802	2,017	218,762
65～69歳人口	1,092	4,488	18,356	2,250	237,306
70～74歳人口	1,466	5,697	22,781	2,814	284,877
75歳以上人口	2,404	9,608	39,853	4,718	493,162



データ名	半径2km	半径3km	半径5km	摂津市	大阪府
女性総人口	19,290	84,278	361,190	44,290	4,601,729
4歳以下人口	603	2,813	12,633	1,840	155,060
5～9歳人口	659	3,097	13,640	1,716	169,466
10～14歳人口	796	3,482	14,572	1,760	178,611
15～19歳人口	845	3,838	15,890	1,923	197,103
20～24歳人口	935	4,163	17,838	2,332	235,653
25～29歳人口	758	3,614	16,667	2,388	233,048
30～34歳人口	761	3,778	17,555	2,578	236,371
35～39歳人口	931	4,240	19,281	2,622	254,147
40～44歳人口	1,139	5,195	23,119	2,855	291,626
45～49歳人口	1,614	7,136	29,851	3,594	361,438
50～54歳人口	1,272	5,990	26,057	2,850	321,721
55～59歳人口	920	4,836	20,899	2,303	273,984
60～64歳人口	901	4,019	17,107	1,990	230,219
65～69歳人口	1,235	5,010	20,570	2,471	261,943
70～74歳人口	1,751	6,872	27,770	3,305	333,855
75歳以上人口	3,393	14,026	58,204	6,541	750,580



世帯数



データ名		半径2km	半径3km	半径5km	堺津市	大阪府
一般世帯総数		15,700	69,682	314,147	40,206	4,126,995
世帯人員別	単身世帯数	5,186	22,336	115,684	16,162	1,727,107
	2人世帯数	4,858	21,719	92,797	10,959	1,121,971
	3人世帯数	2,771	12,784	53,253	6,557	638,834
	4人世帯数	1,982	9,243	39,193	4,729	470,392
	5人世帯数	660	2,781	10,582	1,407	133,140
	6人以上世帯数	243	819	2,638	392	35,551

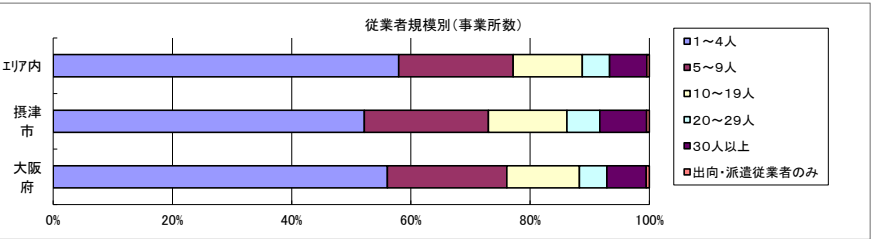
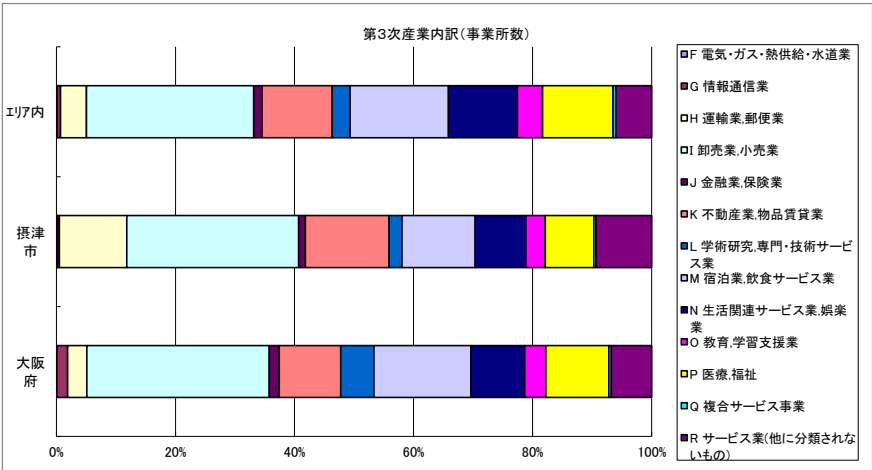
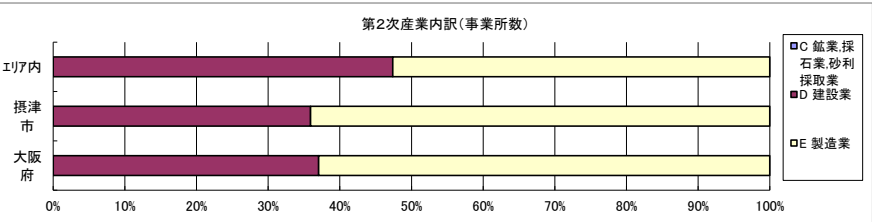
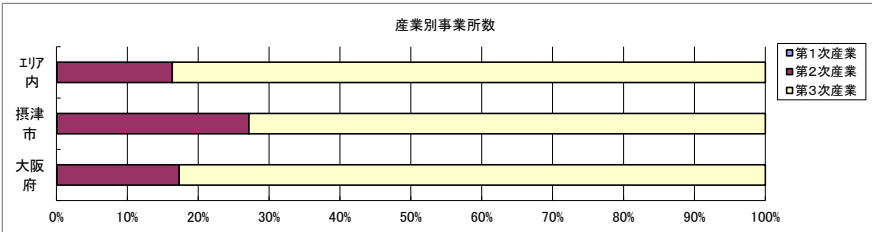
親族のみの世帯	10,289	46,221	193,547	23,716	2,350,796
核家族世帯	9,529	43,153	182,145	22,271	2,192,989
その他の親族世帯	760	3,068	11,402	1,445	157,807

6歳未満世帯員のいる世帯	1,120	5,369	24,362	3,465	296,413
18歳未満世帯員のいる世帯	3,075	14,279	61,491	7,866	749,041
65歳以上世帯員のいる世帯	7,049	29,466	124,207	14,618	1,568,487

データ名		半径2km	半径3km	半径5km	堺津市	大阪府
主世帯数		15,300	68,088	308,100	38,948	4,045,691
住宅形態	一戸建世帯数	7,914	34,893	129,809	17,176	1,626,462
	長屋建世帯数	698	2,881	10,344	1,622	102,115
	共同住宅世帯数	6,678	30,266	167,713	20,131	2,313,875
	1～2階建て	905	4,580	19,095	2,482	202,287
	3～5階建て	4,209	13,604	78,208	8,878	784,129
	6～10階建て	1,083	7,313	39,635	5,224	669,644
	11階建て以上	482	4,769	30,776	3,547	657,815
	その他	11	47	234	19	3,239

データ名		半径2km	半径3km	半径5km	堺津市	大阪府
住宅に住む一般世帯		15,568	69,016	311,358	39,479	4,090,622
持ち家形態	持ち家世帯数	9,038	43,502	182,634	22,528	2,249,351
	民営の借家世帯数	3,774	19,561	98,972	13,777	1,371,914

# 経済センサス



データ名	半径2km	半径3km	半径5km	摂津市	大阪府
全産業事業所数 (S公務を除く)	2,939	7,014	23,723	4,082	392,940
第1次産業	2	2	12	3	292
第2次産業	896	1,750	3,867	1,105	67,782
第3次産業	2,040	5,260	19,845	2,974	324,866

全産業従業者数 (S公務を除く)	半径2km	半径3km	半径5km	摂津市	大阪府
第1次産業	39,249	83,032	240,013	50,781	4,393,139
第2次産業	7	8	109	9	2,428
第3次産業	10,574	20,634	49,918	17,823	826,556
	28,668	62,390	189,983	32,949	3,564,155

データ名	半径2km	半径3km	半径5km	摂津市	大阪府
第2次産業内訳(事業所数)					
C 鉱業、採石業、砂利採取業	0	0	0	0	13
D 建設業	251	674	1,832	397	25,089
E 製造業	645	1,076	2,035	708	42,680

第2次産業内訳(従業者数)	半径2km	半径3km	半径5km	摂津市	大阪府
C 鉱業、採石業、砂利採取業	0	0	0	0	132
D 建設業	1,790	4,551	12,185	2,794	222,338
E 製造業	8,784	16,083	37,733	15,029	604,086

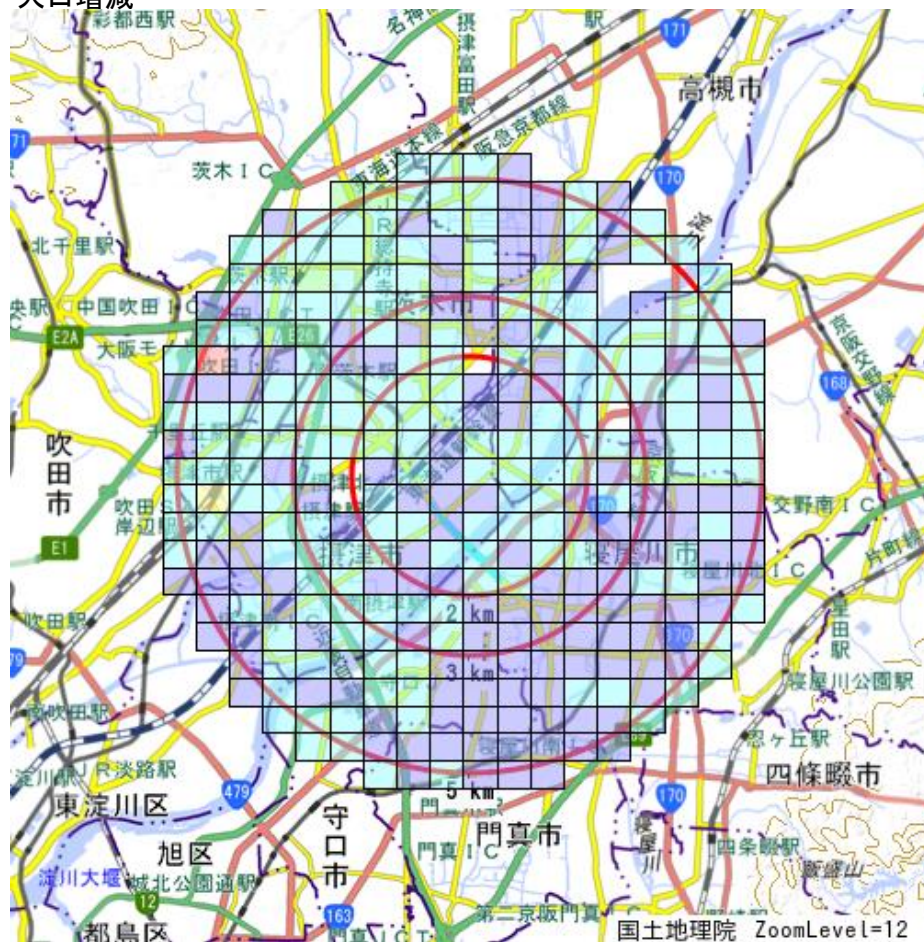
データ名	半径2km	半径3km	半径5km	摂津市	大阪府
第3次産業内訳(事業所数)					
F 電気・ガス・熱供給・水道業	3	7	24	4	229
G 情報通信業	6	25	113	11	5,842
H 運輸業、郵便業	340	560	862	336	10,489
I 卸売業、小売業	766	1,732	5,580	859	99,597
J 金融業、保険業	15	41	271	34	5,442
K 不動産業、物品賃貸業	261	678	2,347	418	33,574
L 学術研究、専門・技術サービス業	27	111	597	65	18,083
M 宿泊業、飲食サービス業	167	595	3,279	365	52,979
N 生活関連サービス業、娯楽業	76	427	2,296	253	29,366
O 教育、学習支援業	25	150	841	97	11,546
P 医療、福祉	114	450	2,351	243	34,357
Q 複合サービス事業	8	24	89	11	1,380
R サービス業(他に分類されないもの)	232	460	1,195	278	21,982

第3次産業内訳(従業者数)	半径2km	半径3km	半径5km	摂津市	大阪府
F 電気・ガス・熱供給・水道業	48	167	398	37	12,504
G 情報通信業	57	107	1,004	111	139,601
H 運輸業、郵便業	10,849	17,729	27,230	10,197	256,896
I 卸売業、小売業	9,015	19,674	52,345	8,250	1,002,387
J 金融業、保険業	101	380	4,177	454	124,950
K 不動産業、物品賃貸業	923	2,204	8,138	1,457	146,899
L 学術研究、専門・技術サービス業	559	988	5,709	1,009	146,694
M 宿泊業、飲食サービス業	1,531	4,934	22,008	2,080	415,766
N 生活関連サービス業、娯楽業	374	2,003	10,242	1,020	169,344
O 教育、学習支援業	452	1,149	8,766	1,278	143,651
P 医療、福祉	1,855	7,760	34,801	3,610	574,571
Q 複合サービス事業	70	208	828	245	21,080
R サービス業(他に分類されないもの)	2,834	5,087	14,337	3,201	409,812

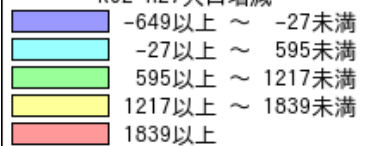
データ名	半径2km	半径3km	半径5km	摂津市	大阪府
従業者規模別(事業所数)					
1~4人	1,302	3,630	13,751	2,131	220,240
5~9人	674	1,416	4,550	849	78,768
10~19人	464	927	2,757	538	47,879
20~29人	208	403	1,083	225	18,039
30人以上	276	600	1,483	320	25,989
出向・派遣従業者のみ	15	38	100	19	2,025

データ名	半径2km	半径3km	半径5km	摂津市	大阪府
従業者規模別(従業者数)					
1~4人	3,039	7,942	29,129	4,798	477,134
5~9人	4,372	9,210	29,849	5,571	516,481
10~19人	6,341	12,693	37,654	7,325	647,503
20~29人	4,919	9,534	25,738	5,379	429,026
30人以上	20,578	43,654	117,643	27,708	2,322,995

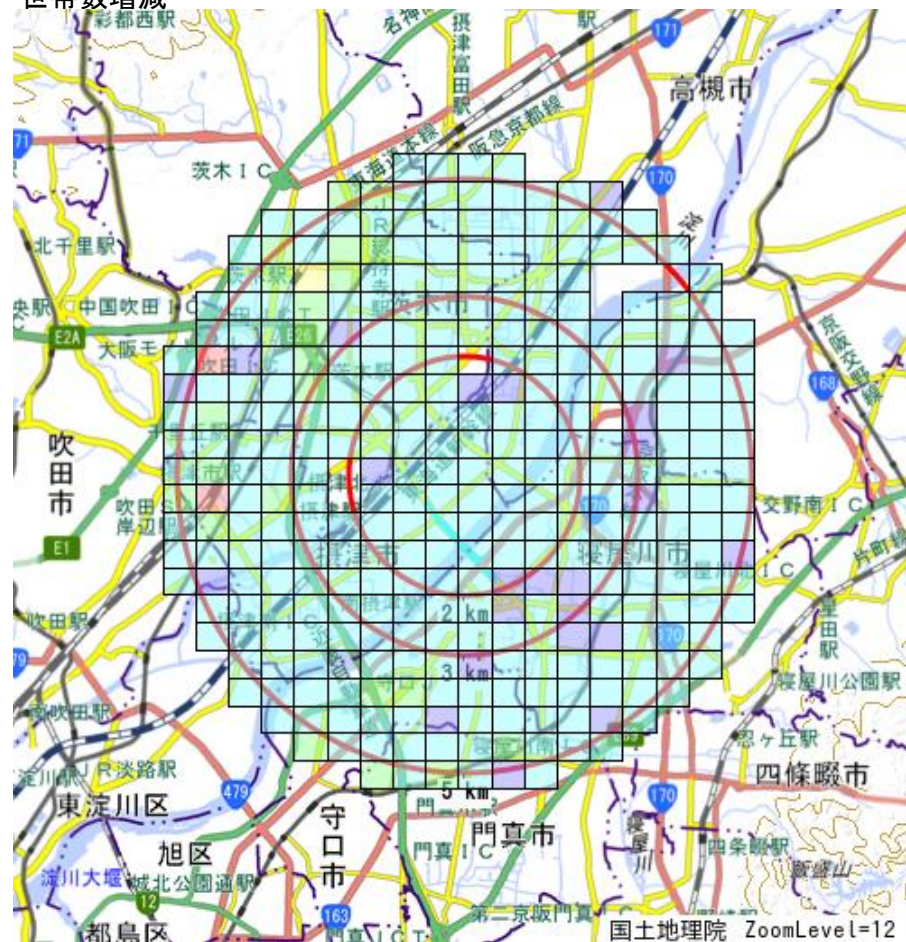
## 人口増減



R02-H27人口増減



## 世帯数増減

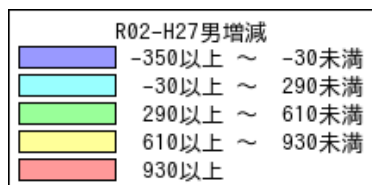
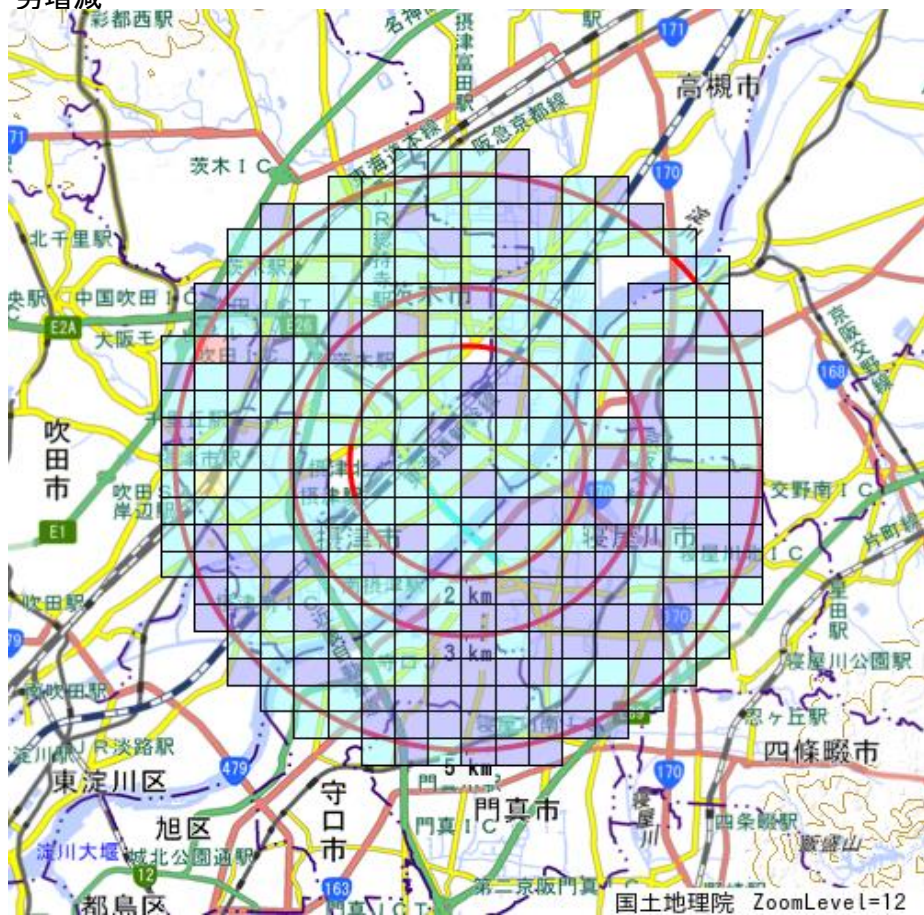


R02-H27世帯数増減





# 男増減



# 女増減

