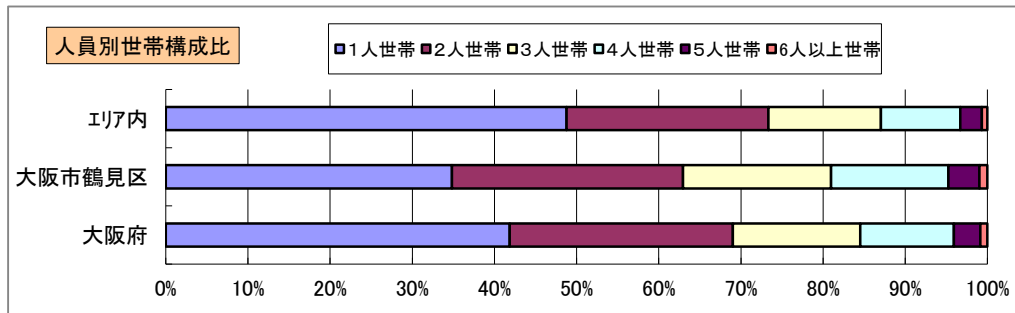
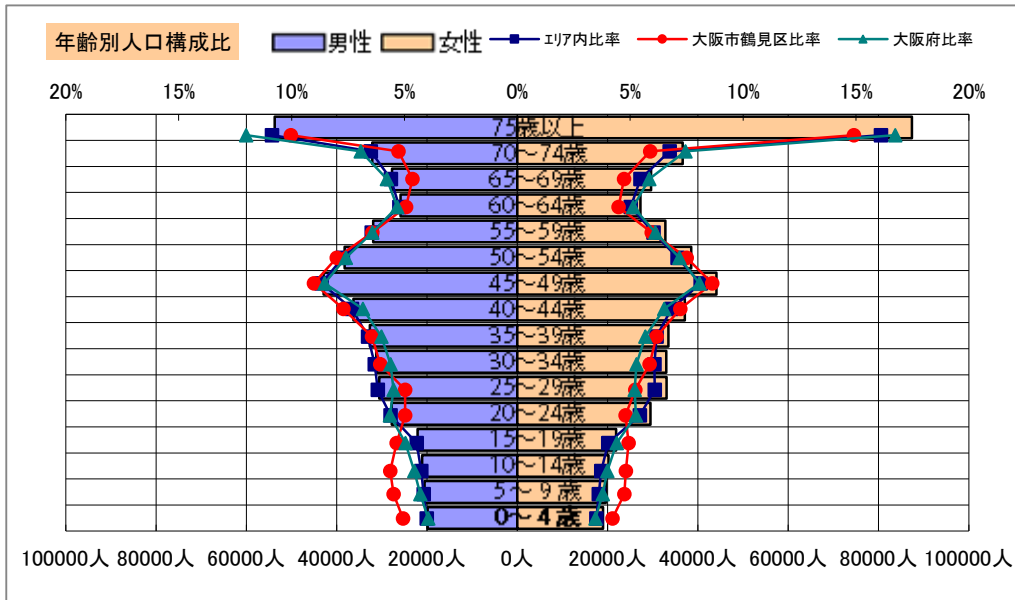


基本分析

調査地点 大阪府大阪市鶴見区放出東一丁目 エリア範囲 半径2km 半径3km 半径5km



データ名	人口				
	半径2km	半径3km	半径5km	大阪市鶴見区	大阪府
人口総数	199,893	403,274	1,074,618	112,691	8,837,685
男人口	94,892	192,953	513,672	53,166	4,235,956
女人口	105,001	210,321	560,946	59,525	4,601,729

75歳以上	25,571	51,777	141,168	13,994	1,243,742
70-74	12,155	24,963	68,781	6,203	618,732
65-69	9,848	20,473	57,316	5,200	499,249
60-64	9,508	19,587	53,099	5,216	448,981
55-59	12,033	24,219	64,683	6,852	538,085
50-54	14,917	29,809	76,715	8,586	633,679
45-49	17,485	34,421	87,024	9,779	711,919
40-44	14,467	28,494	73,340	8,266	572,362
35-39	12,394	25,261	66,164	6,983	501,482
30-34	11,490	24,051	64,239	6,616	467,024
25-29	10,575	23,140	63,611	5,668	457,956
20-24	9,732	20,510	57,280	5,414	467,195
15-19	9,548	17,916	43,929	5,684	400,821
10-14	9,665	17,491	41,248	5,766	366,145
5-9	8,914	16,597	40,105	5,655	345,940
0-4	8,109	15,965	38,847	5,123	317,414

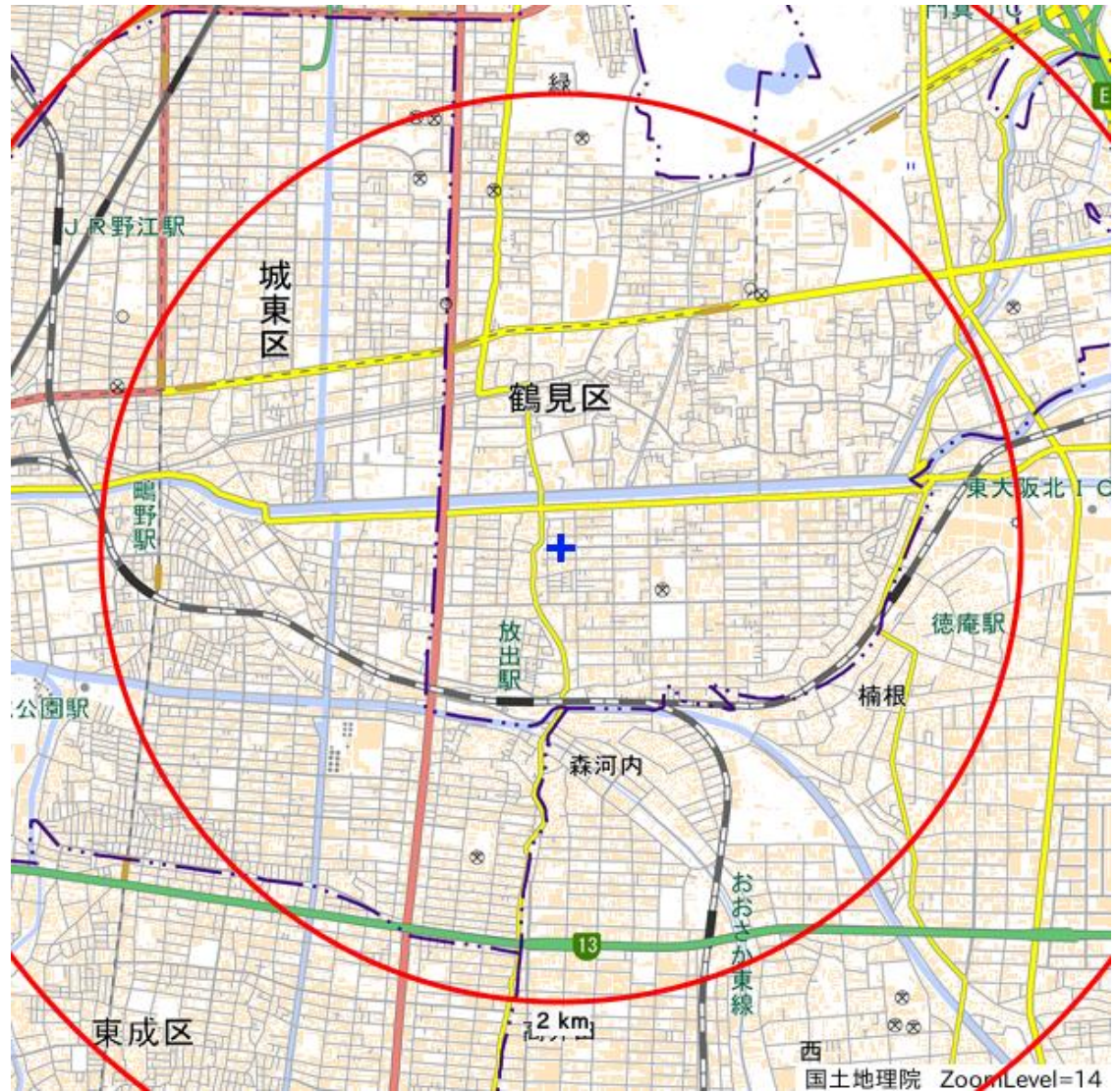
年少人口(0歳~14歳)	26,689	50,053	120,201	16,544	1,029,499
生産年齢人口(15歳~64歳)	122,149	247,409	650,084	69,064	5,199,504
老年人口(65歳以上)	47,573	97,212	267,265	25,397	2,361,723
15歳以上就業者数※	-	-	-	-	-
後期高齢者数(75歳以上)	25,571	51,777	141,168	13,994	1,243,742

データ名	世帯数				
	半径2km	半径3km	半径5km	大阪市鶴見区	大阪府
一般世帯総数	91,271	191,614	541,627	48,836	4,126,995
単身世帯	35,838	82,598	264,281	17,007	1,727,107
2人以上世帯	55,433	109,016	277,346	31,829	2,399,888
核家族世帯	51,308	100,233	252,341	29,583	2,192,989
夫婦のみの世帯	16,815	33,949	88,297	9,303	774,121
夫婦と子供から成る世帯	25,011	47,717	115,096	14,899	1,020,391
6歳未満世帯員のいる世帯	7,672	15,001	36,497	4,809	296,413
65歳以上世帯員のいる世帯	32,710	66,647	184,359	17,101	1,568,487
持ち家世帯	47,341	96,997	258,636	24,483	2,249,351
民営借家世帯	30,299	70,612	224,119	14,275	1,371,914

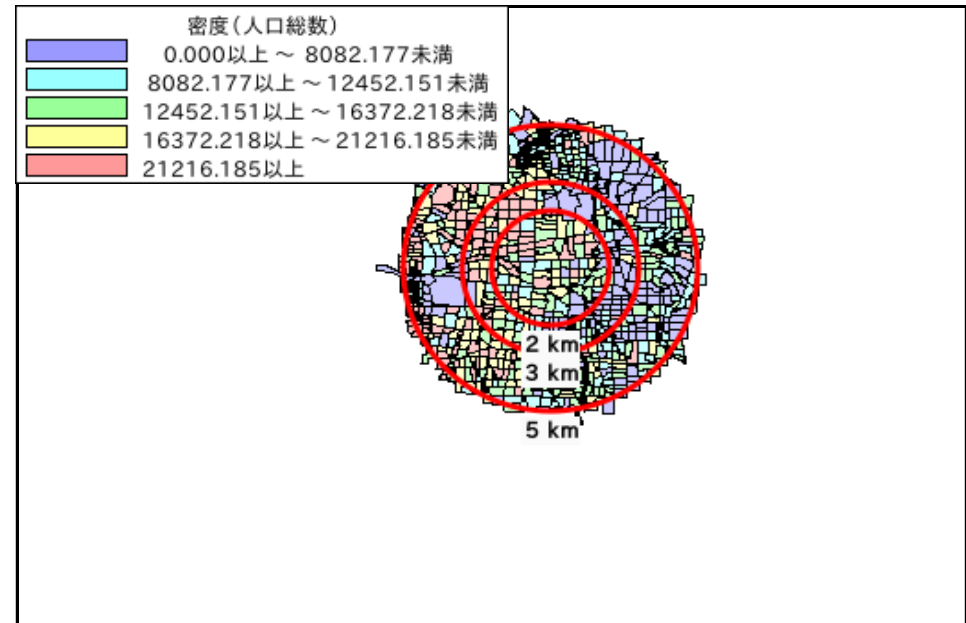
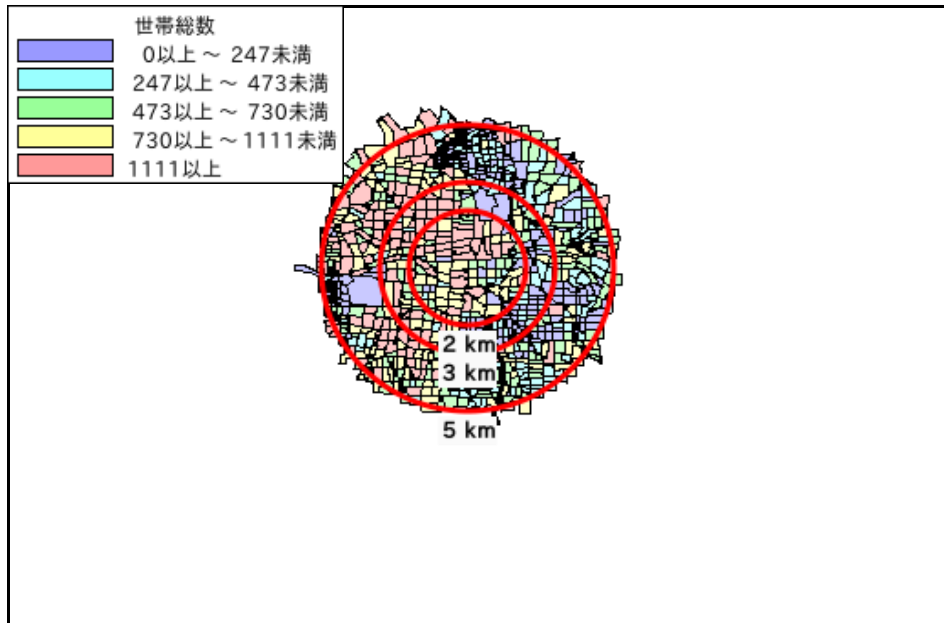
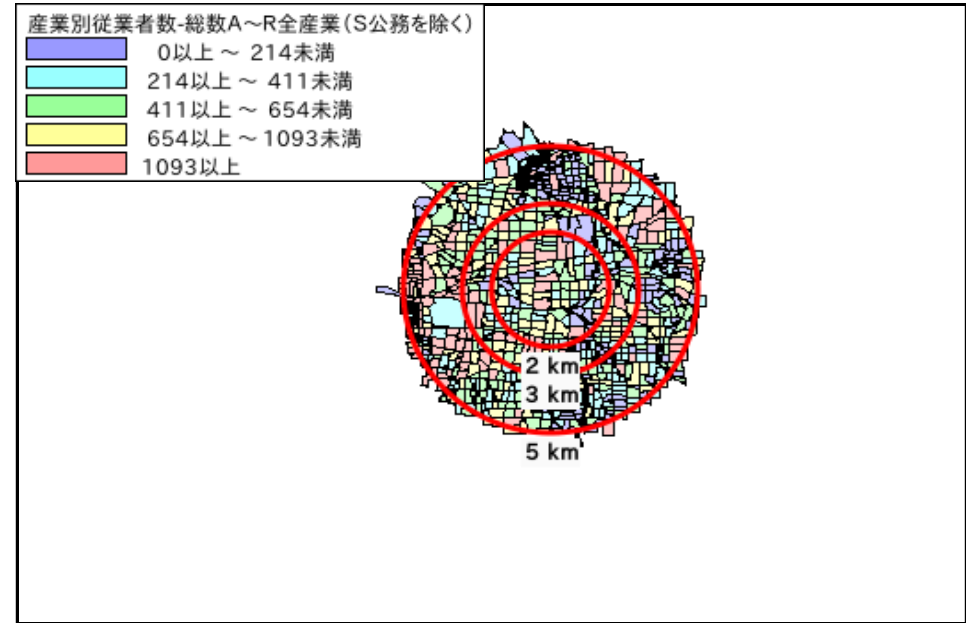
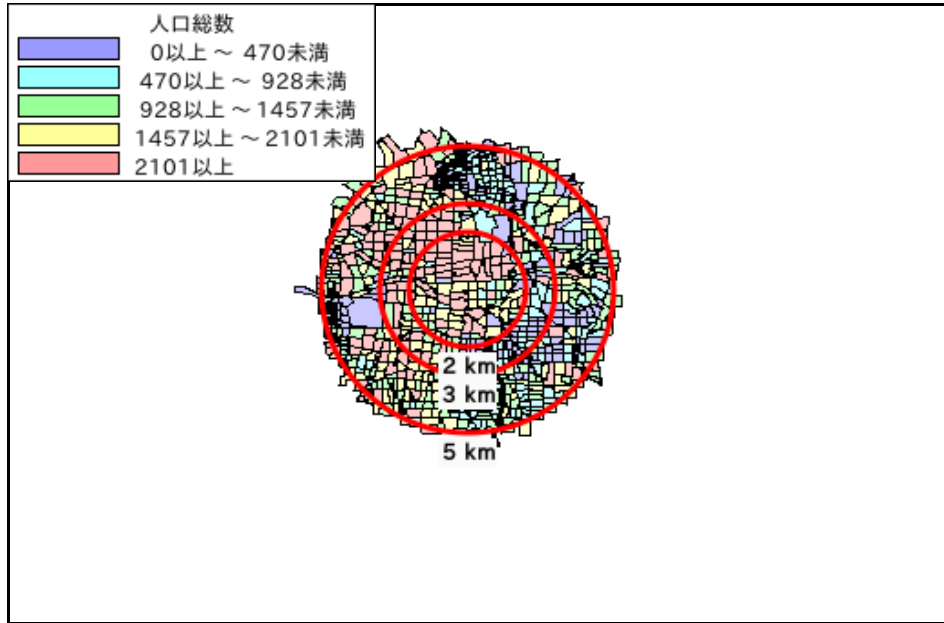
令和2年国勢調査

※令和2年国勢調査については、就業状態等基本集計の公開後反映されます。

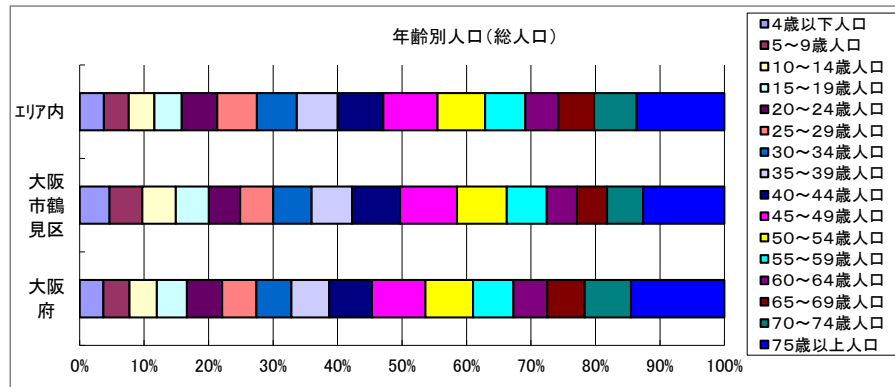
周辺地図



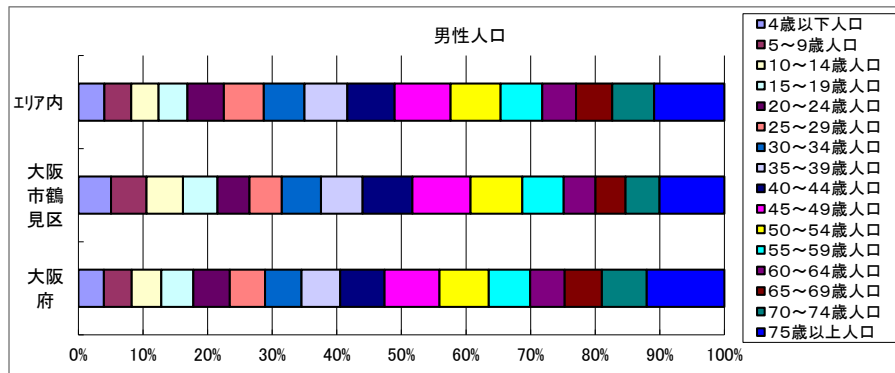
かかる小地域



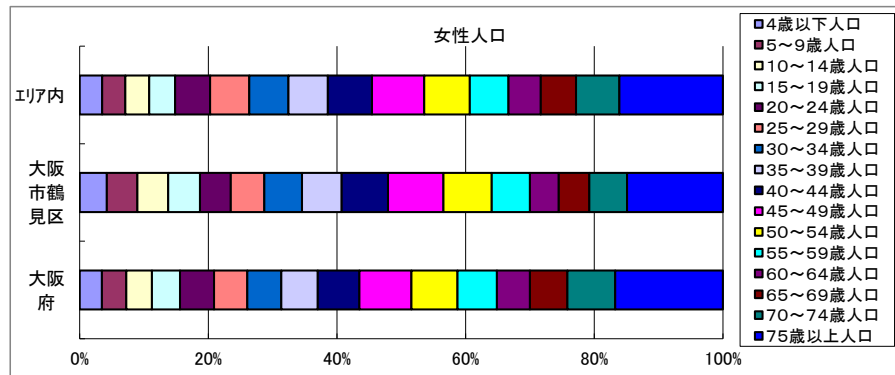
年齢別人口



データ名	半径2km	半径3km	半径5km	大阪市鶴見区	大阪府	
総人口	199,893	403,274	1,074,618	112,691	8,837,685	
年齢別人口(総人口)	4歳以下人口	8,109	15,965	38,847	5,123	317,414
	5～9歳人口	8,914	16,597	40,105	5,655	345,940
	10～14歳人口	9,665	17,491	41,248	5,766	366,145
	15～19歳人口	9,548	17,916	43,929	5,684	400,821
	20～24歳人口	9,732	20,510	57,280	5,414	467,195
	25～29歳人口	10,575	23,140	63,611	5,668	457,956
	30～34歳人口	11,490	24,051	64,239	6,616	467,024
	35～39歳人口	12,394	25,261	66,164	6,983	501,482
	40～44歳人口	14,467	28,494	73,340	8,266	572,362
	45～49歳人口	17,485	34,421	87,024	9,779	711,919
	50～54歳人口	14,917	29,809	76,715	8,586	633,679
	55～59歳人口	12,033	24,219	64,683	6,852	538,085
	60～64歳人口	9,508	19,587	53,099	5,216	448,981
	65～69歳人口	9,848	20,473	57,316	5,200	499,249
	70～74歳人口	12,155	24,963	68,781	6,203	618,732
75歳以上人口	25,571	51,777	141,168	13,994	1,243,742	

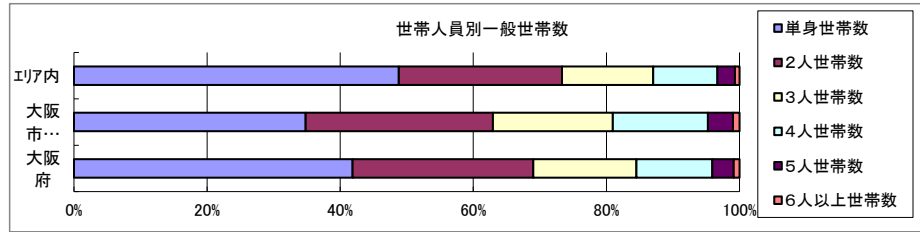


データ名	半径2km	半径3km	半径5km	大阪市鶴見区	大阪府	
男性総人口	94,892	192,953	513,672	53,166	4,235,956	
年齢別人口(男性人口)	4歳以下人口	4,212	8,196	19,852	2,657	162,354
	5～9歳人口	4,532	8,496	20,536	2,879	176,474
	10～14歳人口	4,879	8,931	21,081	2,953	187,534
	15～19歳人口	4,727	8,972	22,076	2,804	203,718
	20～24歳人口	4,695	9,937	27,806	2,611	231,542
	25～29歳人口	4,972	11,172	30,579	2,611	224,908
	30～34歳人口	5,545	11,789	31,261	3,190	230,653
	35～39歳人口	6,079	12,449	32,695	3,377	247,335
	40～44歳人口	7,106	14,090	36,275	4,046	280,736
	45～49歳人口	8,601	17,007	42,928	4,728	350,481
	50～54歳人口	7,335	14,826	38,224	4,198	311,958
	55～59歳人口	5,932	12,000	31,930	3,369	264,101
	60～64歳人口	4,646	9,571	25,864	2,589	218,762
	65～69歳人口	4,683	9,802	27,725	2,438	237,306
	70～74歳人口	5,528	11,601	32,150	2,764	284,877
75歳以上人口	9,771	19,806	53,756	5,268	493,162	



データ名	半径2km	半径3km	半径5km	大阪市鶴見区	大阪府	
女性総人口	105,001	210,321	560,946	59,525	4,601,729	
年齢別人口(女性人口)	4歳以下人口	3,897	7,769	18,995	2,466	155,060
	5～9歳人口	4,383	8,101	19,569	2,776	169,466
	10～14歳人口	4,786	8,560	20,167	2,813	178,611
	15～19歳人口	4,821	8,944	21,852	2,880	197,103
	20～24歳人口	5,037	10,573	29,474	2,803	235,653
	25～29歳人口	5,603	11,968	33,031	3,057	233,048
	30～34歳人口	5,945	12,262	32,978	3,426	236,371
	35～39歳人口	6,315	12,812	33,469	3,606	254,147
	40～44歳人口	7,361	14,404	37,065	4,220	291,626
	45～49歳人口	8,884	17,414	44,095	5,051	361,438
	50～54歳人口	7,582	14,983	38,491	4,388	321,721
	55～59歳人口	6,100	12,219	32,753	3,483	273,984
	60～64歳人口	4,862	10,017	27,235	2,627	230,219
	65～69歳人口	5,165	10,671	29,591	2,762	261,943
	70～74歳人口	6,627	13,361	36,631	3,439	333,855
75歳以上人口	15,800	31,971	87,412	8,726	750,580	

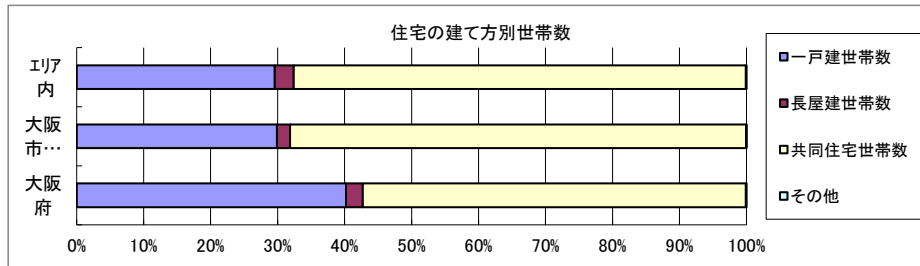
世帯数



データ名	半径2km	半径3km	半径5km	大阪市鶴見区	大阪府	
一般世帯総数	91,271	191,614	541,627	48,836	4,126,995	
世帯人員別	単身世帯数	35,838	82,598	264,281	17,007	1,727,107
	2人世帯数	24,896	50,328	132,929	13,744	1,121,971
	3人世帯数	15,122	29,665	74,223	8,786	638,834
	4人世帯数	11,615	21,772	52,250	6,988	470,392
	5人世帯数	3,111	5,869	14,313	1,841	133,140
	6人以上世帯数	689	1,382	3,631	470	35,551

親族世帯	54,445	106,859	270,391	31,292	2,350,796
核家族世帯	51,308	100,233	252,341	29,583	2,192,989
その他の親族世帯	3,137	6,626	18,049	1,709	157,807

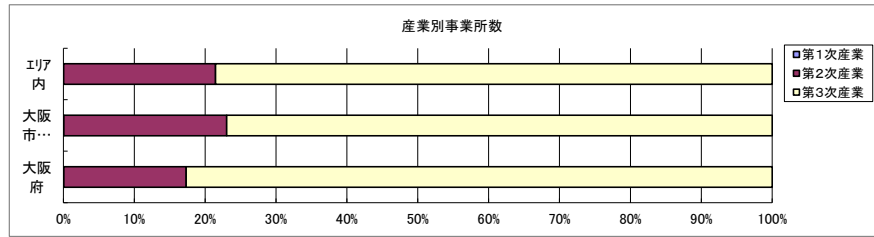
6歳未満世帯員のいる世帯	7,672	15,001	36,497	4,809	296,413
18歳未満世帯員のいる世帯	19,479	36,729	88,185	11,917	749,041
65歳以上世帯員のいる世帯	32,710	66,647	184,359	17,101	1,568,487



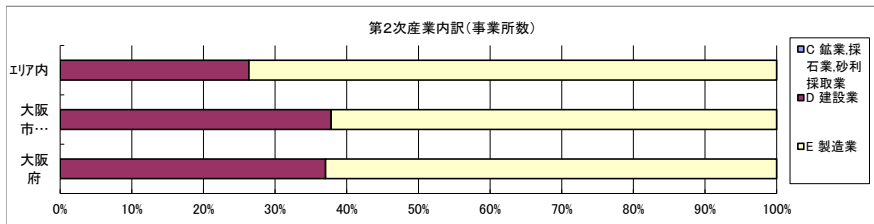
データ名	半径2km	半径3km	半径5km	大阪市鶴見区	大阪府	
主世帯数	90,098	188,838	532,086	48,172	4,045,691	
住宅形態	一戸建世帯数	27,186	56,887	157,314	14,394	1,626,462
	長屋建世帯数	2,051	4,393	15,145	954	102,115
	共同住宅世帯数	60,810	127,429	359,186	32,800	2,313,875
	1~2階建て	2,931	5,713	16,796	1,433	202,287
	3~5階建て	15,960	31,595	89,828	8,355	784,129
	6~10階建て	19,870	43,972	123,754	10,848	669,644
	11階建て以上	22,048	46,149	128,808	12,164	657,815
その他	51	129	442	24	3,239	

データ名	半径2km	半径3km	半径5km	大阪市鶴見区	大阪府
住宅に住む一般世帯	90,867	190,590	537,870	48,580	4,090,622
持ち家世帯数	47,341	96,997	258,636	24,483	2,249,351
民営の借家世帯数	30,299	70,612	224,119	14,275	1,371,914

経済センサス



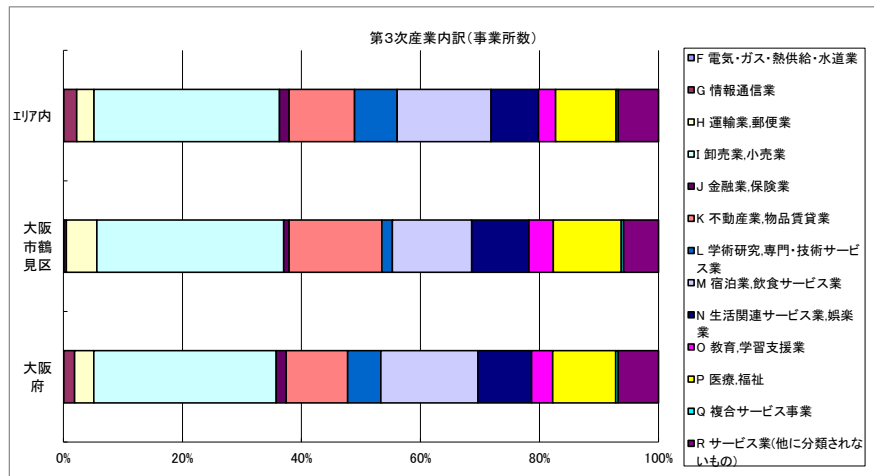
データ名	半径2km	半径3km	半径5km	大阪市鶴見区	大阪府
全産業事業所数 (S公務を除く)	7,218	17,430	57,640	3,857	392,940
第1次産業	1	3	18	2	292
第2次産業	2,008	4,899	12,359	886	67,782
第3次産業	5,209	12,526	45,264	2,969	324,866



データ名	半径2km	半径3km	半径5km	大阪市鶴見区	大阪府
全産業従業者数 (S公務を除く)	66,347	175,842	584,027	36,183	4,393,139
第1次産業	2	16	103	15	2,428
第2次産業	19,645	47,269	125,427	9,424	826,556
第3次産業	46,701	128,558	458,496	26,744	3,564,155

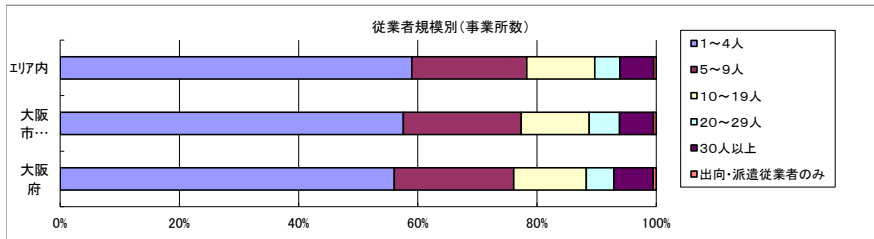
データ名	半径2km	半径3km	半径5km	大阪市鶴見区	大阪府
第2次産業内訳 (事業所数)					
C 鉱業、採石業、砂利採取業	0	0	1	0	13
D 建設業	502	1,127	3,254	335	25,089
E 製造業	1,506	3,772	9,104	551	42,680

データ名	半径2km	半径3km	半径5km	大阪市鶴見区	大阪府
第2次産業内訳 (従業者数)					
C 鉱業、採石業、砂利採取業	0	0	6	0	132
D 建設業	3,426	8,499	28,084	2,422	222,338
E 製造業	16,219	39,780	97,337	7,002	604,086



データ名	半径2km	半径3km	半径5km	大阪市鶴見区	大阪府
第3次産業内訳 (事業所数)					
F 電気・ガス・熱供給・水道業	7	14	26	3	229
G 情報通信業	27	120	979	12	5,842
H 運輸業、郵便業	214	490	1,320	152	10,489
I 卸売業、小売業	1,683	4,028	14,116	932	99,597
J 金融業、保険業	58	161	723	27	5,442
K 不動産業、物品賃貸業	650	1,525	4,985	463	33,574
L 学術研究、専門・技術サービス業	122	403	3,233	52	18,083
M 宿泊業、飲食サービス業	787	2,055	7,142	396	52,979
N 生活関連サービス業、娯楽業	521	1,131	3,619	285	29,366
O 教育、学習支援業	182	379	1,295	122	11,546
P 医療、福祉	657	1,413	4,605	339	34,357
Q 複合サービス事業	19	48	154	12	1,380
R サービス業(他に分類されないもの)	282	759	3,067	174	21,982

データ名	半径2km	半径3km	半径5km	大阪市鶴見区	大阪府
第3次産業内訳 (従業者数)					
F 電気・ガス・熱供給・水道業	187	531	798	24	12,504
G 情報通信業	205	4,446	24,991	40	139,601
H 運輸業、郵便業	3,753	9,930	29,760	2,531	256,896
I 卸売業、小売業	15,921	42,547	139,444	8,497	1,002,387
J 金融業、保険業	1,073	3,969	16,095	336	124,950
K 不動産業、物品賃貸業	1,895	5,283	19,492	1,372	146,899
L 学術研究、専門・技術サービス業	977	3,865	23,667	655	146,694
M 宿泊業、飲食サービス業	5,094	13,931	48,239	3,260	415,766
N 生活関連サービス業、娯楽業	2,414	5,720	17,746	1,114	169,344
O 教育、学習支援業	1,373	3,186	13,839	810	143,851
P 医療、福祉	10,529	23,209	72,603	5,707	574,571
Q 複合サービス事業	126	490	2,811	83	21,080
R サービス業(他に分類されないもの)	3,154	11,451	49,011	2,315	409,812



データ名	半径2km	半径3km	半径5km	大阪市鶴見区	大阪府
従業者規模別 (事業所数)					
1~4人	4,235	10,022	33,998	2,220	220,240
5~9人	1,421	3,391	11,121	763	78,768
10~19人	805	2,097	6,580	440	47,879
20~29人	331	831	2,436	196	18,039
30人以上	399	1,031	3,266	220	25,989
出向・派遣従業者のみ	27	58	239	18	2,025

データ名	半径2km	半径3km	半径5km	大阪市鶴見区	大阪府
従業者規模別 (従業者数)					
1~4人	8,997	21,456	73,326	4,752	477,134
5~9人	9,331	22,317	72,766	4,988	516,481
10~19人	10,846	28,276	88,677	5,998	647,503
20~29人	7,868	19,769	57,730	4,636	429,026
30人以上	28,306	84,025	291,527	15,809	2,322,995

人口増減

※令和2年国勢調査については、地域メッシュ統計の公開後反映されます。

世帯数増減

※令和2年国勢調査については、地域メッシュ統計の公開後反映されます。

男増減

※令和2年国勢調査については、地域メッシュ統計の公開後反映されます。

女増減

※令和2年国勢調査については、地域メッシュ統計の公開後反映されます。