基本分析

調査地点　兵庫県神戸市長田区西尻池町三丁目　エリア範囲　半径2km　半径3km　半径5km

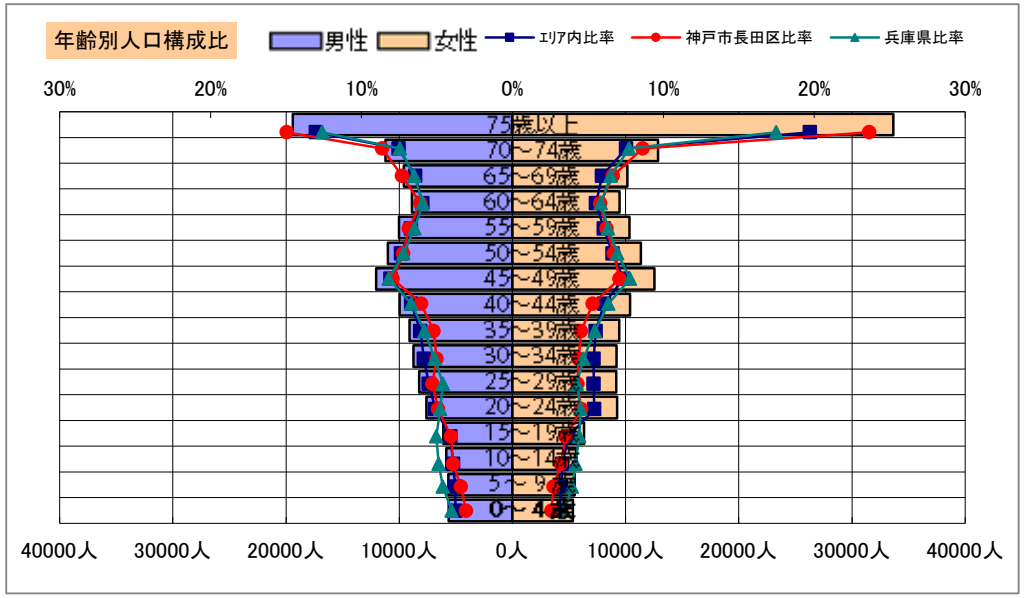

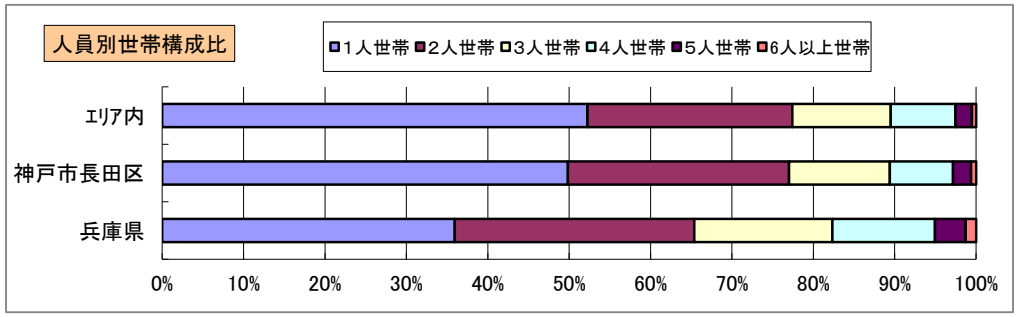

データ名	人口				
	半径2km	半径3km	半径5km	神戸市長田区	兵庫県
人口総数	118,320	204,511	347,765	94,791	5,465,002
男人口	55,431	96,879	163,844	44,662	2,599,756
女人口	62,889	107,632	183,921	50,129	2,865,246

75歳以上	18,604	31,484	53,068	17,177	801,170
70-74	8,374	14,106	24,076	7,579	401,579
65-69	6,816	11,651	19,754	6,119	343,794
60-64	6,060	10,491	18,333	5,232	311,560
55-59	6,761	11,702	20,354	5,731	338,016
50-54	7,549	13,158	22,334	6,112	374,245
45-49	8,673	14,874	24,584	6,573	421,487
40-44	6,857	11,934	20,355	4,972	344,704
35-39	6,175	10,880	18,505	4,271	297,280
30-34	6,113	10,551	17,937	4,111	259,573
25-29	5,928	10,494	17,429	4,196	234,214
20-24	5,540	9,742	16,839	4,159	245,645
15-19	4,320	7,557	12,465	3,322	249,139
10-14	4,192	7,081	11,491	3,114	238,696
5- 9	3,751	6,578	11,170	2,677	225,034
0- 4	3,542	6,228	10,975	2,470	196,475

年少人口（0歳～14歳）	11,485	19,888	33,636	8,261	660,205
生産年齢人口（15歳～64歳	63,976	111,383	189,134	48,679	3,075,863
老年人口（65歳以上）	33,794	57,241	96,899	30,875	1,546,543
15歳以上就業者数	48,056	82,931	140,566	37,486	2,377,454
後期高齢者数（75歳以上）	18,604	31,484	53,068	17,177	801,170

データ名	世帯数				
	半径2km	半径3km	半径5km	神戸市長田区	兵庫県
一般世帯総数	63,151	108,927	185,559	49,539	2,399,358
単身世帯	32,550	56,648	96,966	24,689	862,511
2人以上世帯	30,601	52,279	88,593	24,850	1,536,847
核家族世帯	26,845	46,097	78,833	21,651	1,371,842
夫婦のみの世帯	9,993	17,205	30,352	8,290	510,055
夫婦と子供から成る世帯	10,698	18,791	32,310	8,251	639,014
6歳未満世帯員のいる世帯	3,336	5,854	10,254	2,297	182,564
65歳以上世帯員のいる世帯	24,519	40,751	67,518	21,639	1,004,146
持ち家世帯	28,995	50,645	89,485	25,527	1,527,472
民営借家世帯	19,335	37,136	64,218	14,210	589,556

令和2年国勢調査

周辺地図

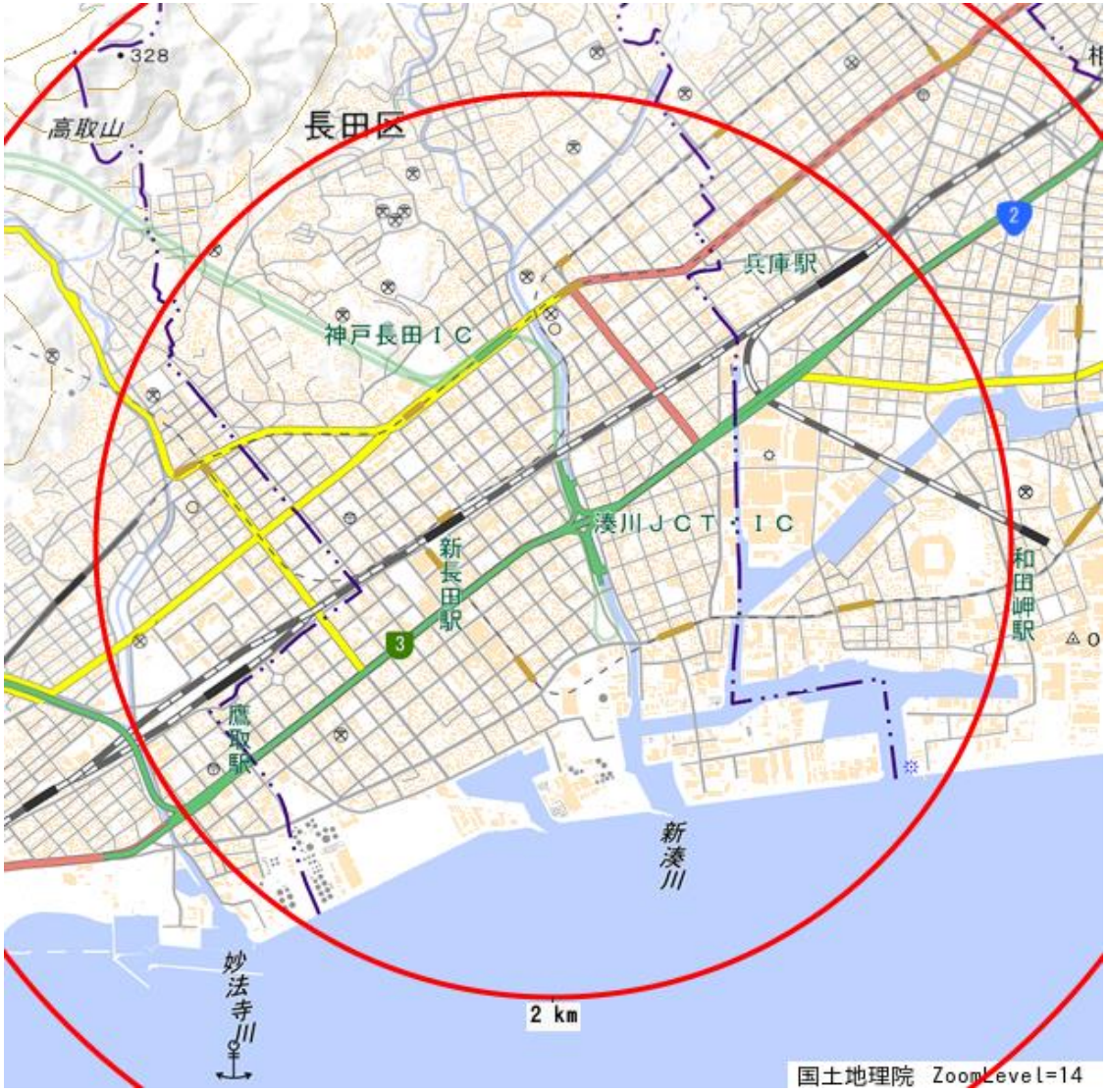
328
高取山
長田区
兵庫駅
神戸長田ＩＣ
湊川ＪＣＴ・ＩＣ
新長田駅
和田岬駅
鷹取駅
新湊川
妙法寺川
2 km
国土地理院 ZoomLevel=14

かかる小地域

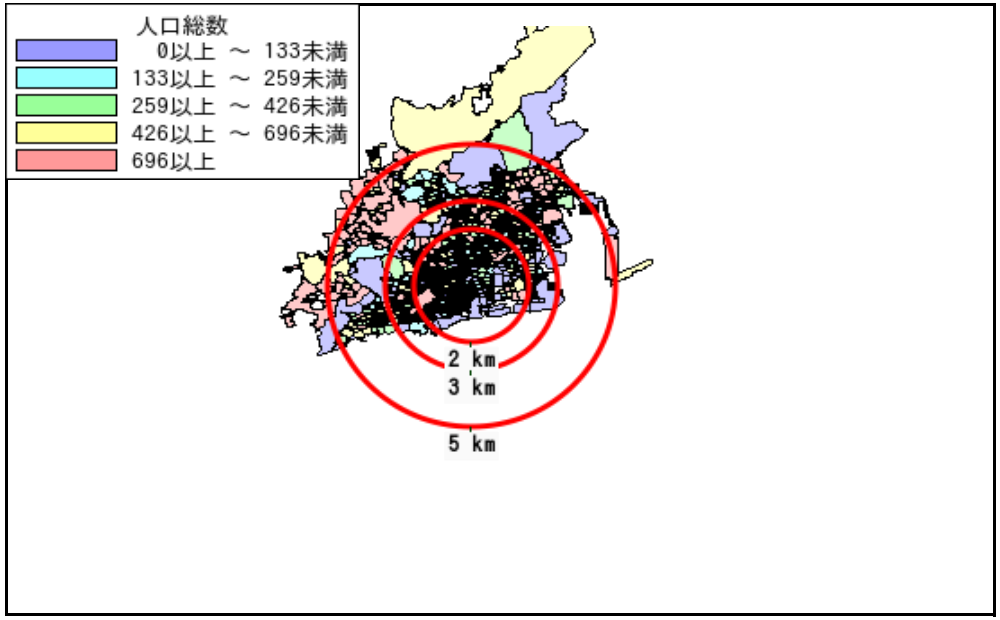

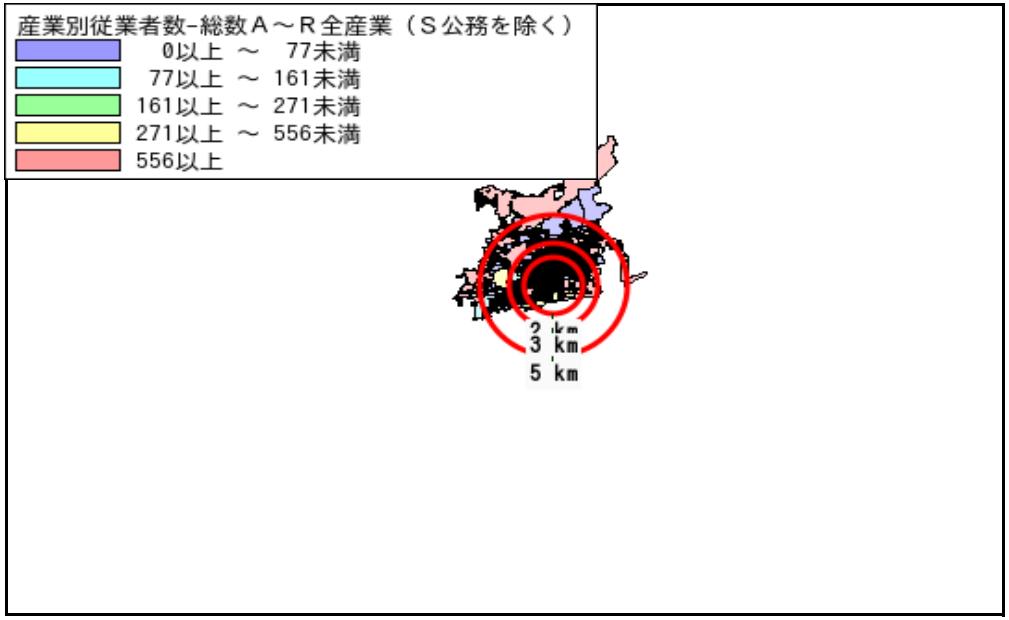

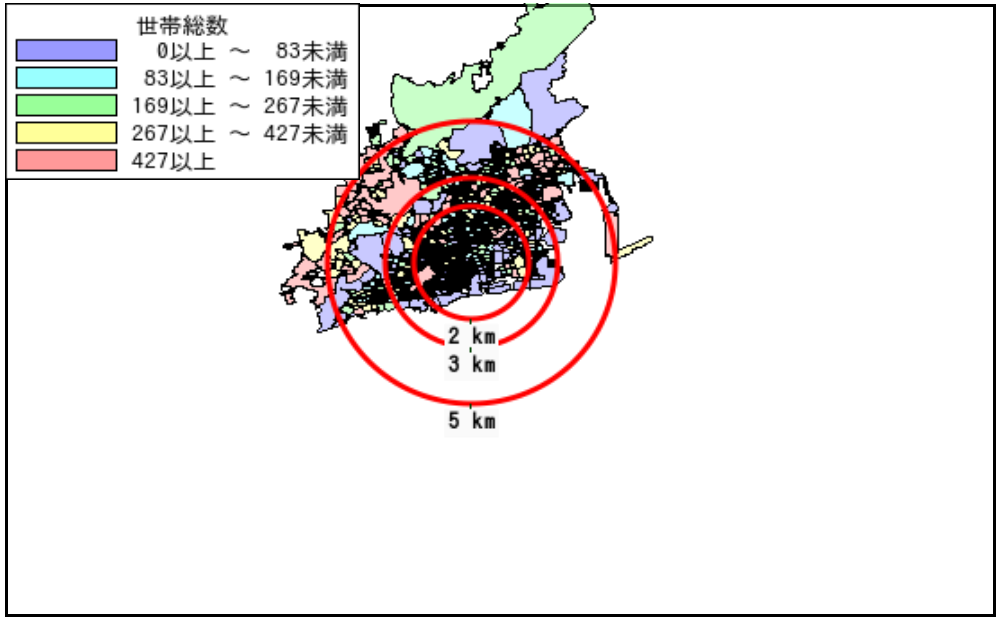

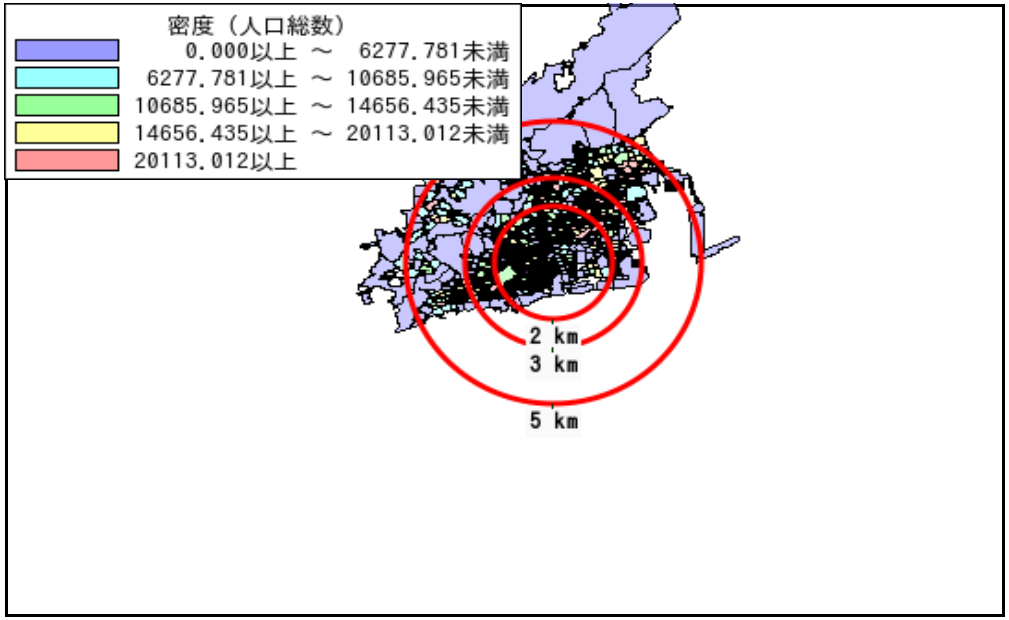

令和2年国勢調査・平成28年経済センサス－活動調査

年齢別人口

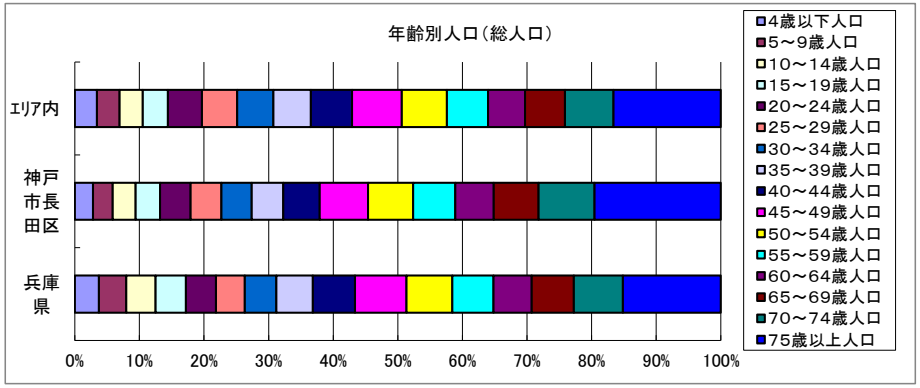

データ名		半径2km	半径3km	半径5km	神戸市長田区	兵庫県
総人口		118,320	204,511	347,765	94,791	5,465,002
年齢別人口（総人口）	4歳以下人口	3,542	6,228	10,975	2,470	196,475
	5～9歳人口	3,751	6,578	11,170	2,677	225,034
	10～14歳人口	4,192	7,081	11,491	3,114	238,696
	15～19歳人口	4,320	7,557	12,465	3,322	249,139
	20～24歳人口	5,540	9,742	16,839	4,159	245,645
	25～29歳人口	5,928	10,494	17,429	4,196	234,214
	30～34歳人口	6,113	10,551	17,937	4,111	259,573
	35～39歳人口	6,175	10,880	18,505	4,271	297,280
	40～44歳人口	6,857	11,934	20,355	4,972	344,704
	45～49歳人口	8,673	14,874	24,584	6,573	421,487
	50～54歳人口	7,549	13,158	22,334	6,112	374,245
	55～59歳人口	6,761	11,702	20,354	5,731	338,016
	60～64歳人口	6,060	10,491	18,333	5,232	311,560
	65～69歳人口	6,816	11,651	19,754	6,119	343,794
	70～74歳人口	8,374	14,106	24,076	7,579	401,579
	75歳以上人口	18,604	31,484	53,068	17,177	801,170

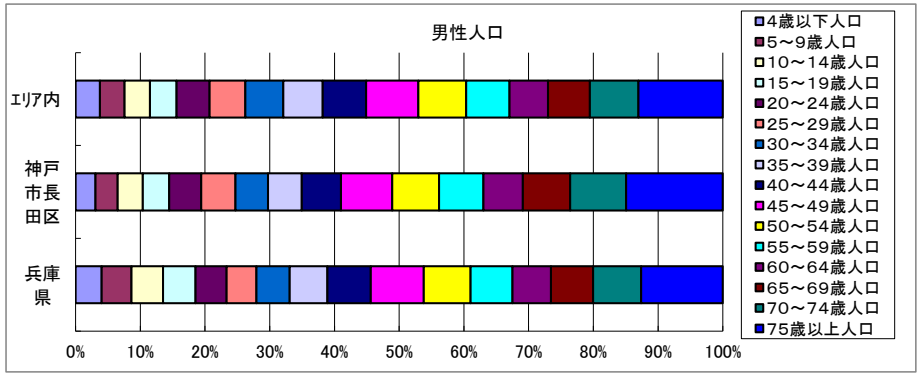

データ名		半径2km	半径3km	半径5km	神戸市長田区	兵庫県
男性総人口		55,431	96,879	163,844	44,662	2,599,756
年齢別人口（男性人口）	4歳以下人口	1,852	3,208	5,623	1,265	100,615
	5～9歳人口	1,911	3,381	5,656	1,405	115,268
	10～14歳人口	2,148	3,652	5,853	1,614	122,259
	15～19歳人口	2,133	3,745	6,126	1,673	126,328
	20～24歳人口	2,594	4,502	7,602	2,030	119,675
	25～29歳人口	2,906	5,147	8,247	2,184	115,518
	30～34歳人口	3,008	5,230	8,749	2,067	128,811
	35～39歳人口	3,056	5,406	9,080	2,151	145,578
	40～44歳人口	3,413	5,965	9,969	2,487	167,862
	45～49歳人口	4,243	7,296	12,030	3,264	204,929
	50～54歳人口	3,654	6,467	10,991	2,980	180,698
	55～59歳人口	3,289	5,776	10,010	2,819	161,950
	60～64歳人口	2,893	5,046	8,876	2,512	148,921
	65～69歳人口	3,265	5,708	9,602	3,011	162,876
	70～74歳人口	3,825	6,538	11,221	3,551	186,558
	75歳以上人口	6,611	11,331	19,413	6,152	315,449

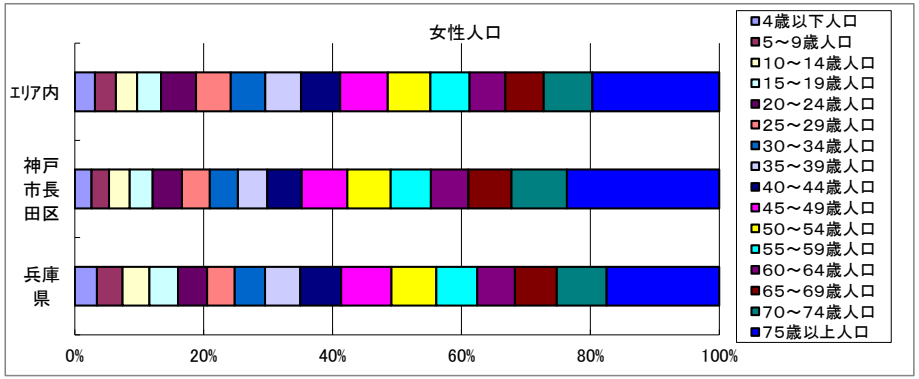

データ名		半径2km	半径3km	半径5km	神戸市長田区	兵庫県
女性総人口		62,889	107,632	183,921	50,129	2,865,246
年齢別人口（女性人口）	4歳以下人口	1,690	3,020	5,352	1,205	95,860
	5～9歳人口	1,840	3,197	5,513	1,272	109,766
	10～14歳人口	2,044	3,429	5,638	1,500	116,437
	15～19歳人口	2,187	3,812	6,339	1,649	122,811
	20～24歳人口	2,946	5,240	9,237	2,129	125,970
	25～29歳人口	3,022	5,346	9,181	2,012	118,696
	30～34歳人口	3,105	5,320	9,189	2,044	130,762
	35～39歳人口	3,119	5,474	9,424	2,120	151,702
	40～44歳人口	3,445	5,969	10,386	2,485	176,842
	45～49歳人口	4,430	7,578	12,555	3,309	216,558
	50～54歳人口	3,894	6,690	11,343	3,132	193,547
	55～59歳人口	3,472	5,927	10,344	2,912	176,066
	60～64歳人口	3,167	5,446	9,456	2,720	162,639
	65～69歳人口	3,551	5,943	10,152	3,108	180,918
	70～74歳人口	4,549	7,569	12,856	4,028	215,021
	75歳以上人口	11,993	20,153	33,654	11,025	485,721

令和2年国勢調査

世帯数

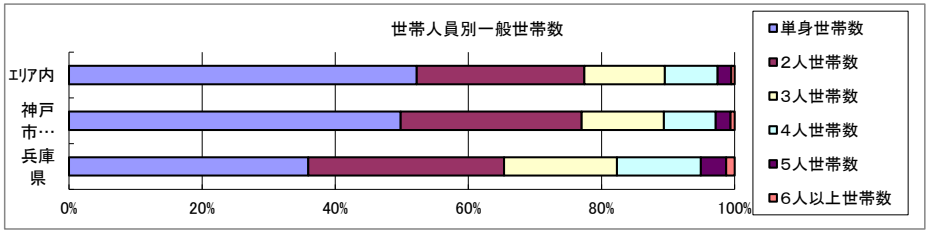

データ名		半径2km	半径3km	半径5km	神戸市長田区	兵庫県
一般世帯総数		63,151	108,927	185,559	49,539	2,399,358
世帯人員別	単身世帯数	32,550	56,648	96,966	24,689	862,511
	2人世帯数	16,254	27,461	46,690	13,471	705,798
	3人世帯数	7,614	13,128	22,478	6,122	407,179
	4人世帯数	5,005	8,738	14,702	3,850	302,509
	5人世帯数	1,381	2,362	3,792	1,109	90,446
	6人以上世帯数	347	590	931	298	30,915

	親族のみの世帯	28,697	49,207	83,864	23,292	1,504,033
	核家族世帯	26,845	46,097	78,833	21,651	1,371,842
	その他の親族世帯	1,852	3,110	5,031	1,641	132,191

	6歳未満世帯員のいる世帯	3,336	5,854	10,254	2,297	182,564
	18歳未満世帯員のいる世帯	8,403	14,659	24,656	6,019	472,529
	65歳以上世帯員のいる世帯	24,519	40,751	67,518	21,639	1,004,146

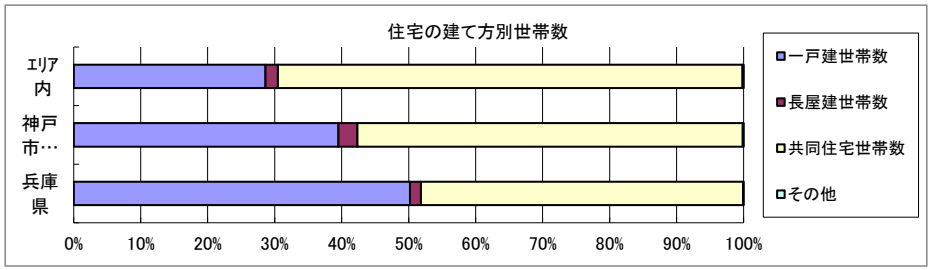

データ名		半径2km	半径3km	半径5km	神戸市長田区	兵庫県
主世帯数		60,747	104,397	178,425	47,454	2,334,916
住宅形態	一戸建世帯数	17,424	30,693	51,066	18,752	1,172,351
	長屋建世帯数	1,265	1,862	3,344	1,353	37,722
	共同住宅世帯数	41,952	71,663	123,716	27,293	1,122,639
	1～2階建て	3,231	6,006	9,916	3,940	177,308
	3～5階建て	10,174	18,963	33,990	8,220	426,655
	6～10階建て	14,923	24,425	36,924	7,735	292,461
	11階建て以上	13,625	22,268	42,887	7,398	226,215
	その他	107	179	299	56	2,204

データ名		半径2km	半径3km	半径5km	神戸市長田区	兵庫県
住宅に住む一般世帯		61,399	105,526	180,226	47,998	2,356,218
持ち家形態	持ち家世帯数	28,995	50,645	89,485	25,527	1,527,472
	民営の借家世帯数	19,335	37,136	64,218	14,210	589,556

令和2年国勢調査

経済センサス

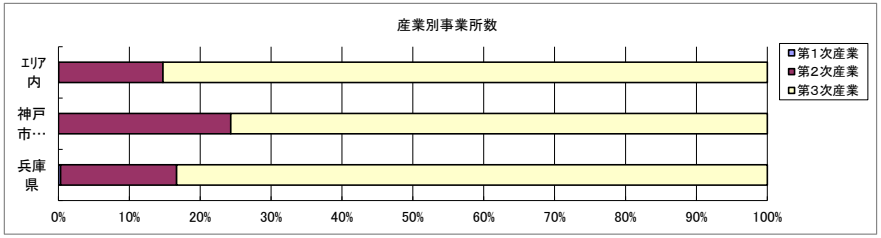

データ名		半径2km	半径3km	半径5km	神戸市長田区	兵庫県
全産業事業所数（S公務を除く）		7,787	12,178	21,495	5,544	214,169
	第1次産業	1	3	9	0	650
	第2次産業	1,778	2,403	3,162	1,347	35,042
	第3次産業	6,005	9,773	18,325	4,197	178,477

全産業従業者数（S公務を除く）		65,334	112,847	202,977	39,623	2,203,102
	第1次産業	6	16	102	0	7,211
	第2次産業	16,100	29,190	39,387	10,057	514,634
	第3次産業	49,228	83,641	163,488	29,566	1,681,257

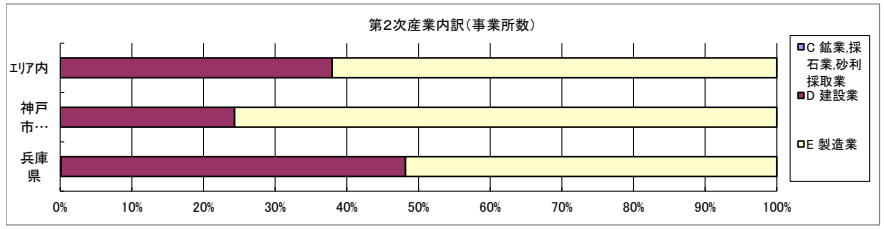

データ名		半径2km	半径3km	半径5km	神戸市長田区	兵庫県
第2次産業内訳（事業所数）	C 鉱業,採石業,砂利採取業	0	0	0	0	36
	D 建設業	408	740	1,200	328	16,851
	E 製造業	1,370	1,663	1,962	1,019	18,155

第2次産業内訳（従業者数）	C 鉱業,採石業,砂利採取業	0	0	0	0	296
	D 建設業	3,069	5,900	8,692	2,234	110,137
	E 製造業	13,031	23,290	30,695	7,823	404,201

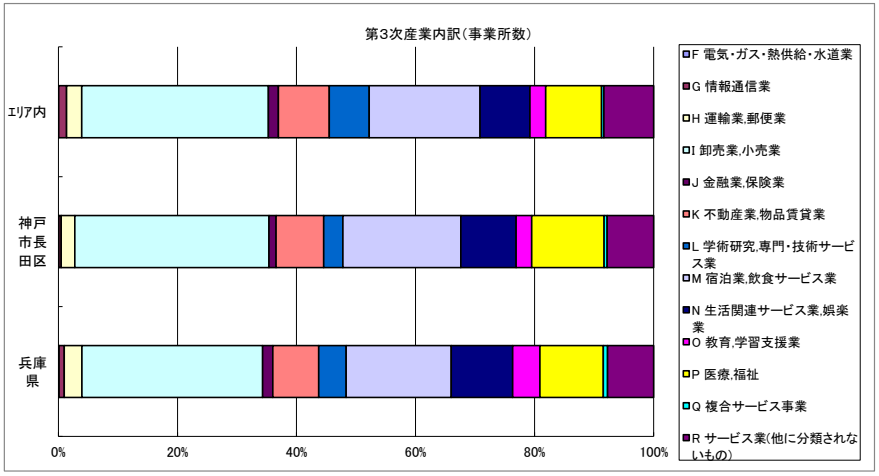

データ名		半径2km	半径3km	半径5km	神戸市長田区	兵庫県
第3次産業内訳（事業所数）	F 電気・ガス・熱供給・水道業	4	5	8	3	171
	G 情報通信業	29	64	241	16	1,574
	H 運輸業,郵便業	149	237	466	96	5,316
	I 卸売業,小売業	2,005	3,193	5,750	1,370	54,143
	J 金融業,保険業	81	132	306	50	3,074
	K 不動産業,物品賃貸業	422	810	1,565	336	13,765
	L 学術研究,専門・技術サービス業	212	387	1,231	135	8,250
	M 宿泊業,飲食サービス業	1,233	1,969	3,410	832	31,496
	N 生活関連サービス業,娯楽業	548	860	1,538	390	18,423
	O 教育,学習支援業	158	259	486	109	8,189
	P 医療,福祉	693	1,044	1,719	511	18,964
	Q 複合サービス事業	28	43	74	21	1,282
	R サービス業(他に分類されないもの)	443	770	1,531	328	13,830

第3次産業内訳（従業者数）	F 電気・ガス・熱供給・水道業	45	122	360	9	4,595
	G 情報通信業	342	1,596	4,635	184	22,315
	H 運輸業,郵便業	3,502	5,927	11,678	2,089	130,719
	I 卸売業,小売業	16,693	26,227	44,052	8,464	449,366
	J 金融業,保険業	949	1,562	5,306	608	46,745
	K 不動産業,物品賃貸業	1,347	2,903	5,568	995	54,456
	L 学術研究,専門・技術サービス業	1,716	4,985	9,086	566	62,841
	M 宿泊業,飲食サービス業	5,384	8,922	19,169	3,289	228,205
	N 生活関連サービス業,娯楽業	2,188	3,381	7,019	1,393	96,619
	O 教育,学習支援業	2,274	3,358	7,653	1,751	81,476
	P 医療,福祉	9,779	15,751	27,954	7,765	321,523
	Q 複合サービス事業	487	544	747	293	17,266
	R サービス業(他に分類されないもの)	4,522	8,363	20,261	2,160	165,131

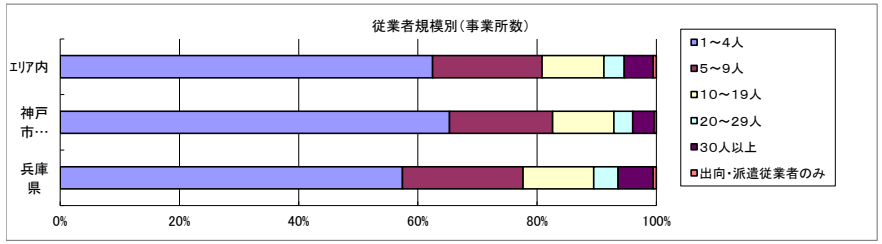

データ名		半径2km	半径3km	半径5km	神戸市長田区	兵庫県
従業者規模別（事業所数）	1～4人	4,859	7,605	13,425	3,621	122,934
	5～9人	1,460	2,251	3,949	959	43,356
	10～19人	835	1,290	2,228	569	25,384
	20～29人	276	425	737	175	8,754
	30人以上	327	559	1,043	199	12,612
	出向・派遣従業者のみ	29	48	113	21	1,129

データ名		半径2km	半径3km	半径5km	神戸市長田区	兵庫県
従業者規模別（従業者数）	1～4人	10,246	15,903	28,094	7,565	263,409
	5～9人	9,603	14,714	25,759	6,285	284,483
	10～19人	11,197	17,240	29,843	7,517	341,954
	20～29人	6,547	10,028	17,426	4,094	208,170
	30人以上	27,740	54,962	101,854	14,162	1,105,086

平成28年経済センサス－活動調査

人口増減

R02-H27人口増減	
-416以上 ～	84未満
84以上 ～	584未満
584以上 ～	1084未満
1084以上 ～	1584未満
1584以上	

世帯数増減

R02-H27世帯数増減	
-127以上 ～	129未満
129以上 ～	385未満
385以上 ～	641未満
641以上 ～	897未満
897以上	

男増減

R02-H27男増減	
-186以上 ～	41未満
41以上 ～	268未満
268以上 ～	495未満
495以上 ～	722未満
722以上	

女増減

R02-H27女増減	
-257以上 ～	21未満
21以上 ～	299未満
299以上 ～	577未満
577以上 ～	855未満
855以上	