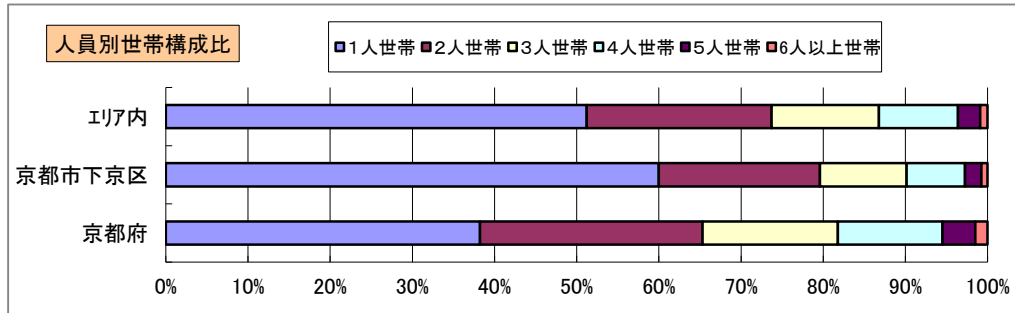
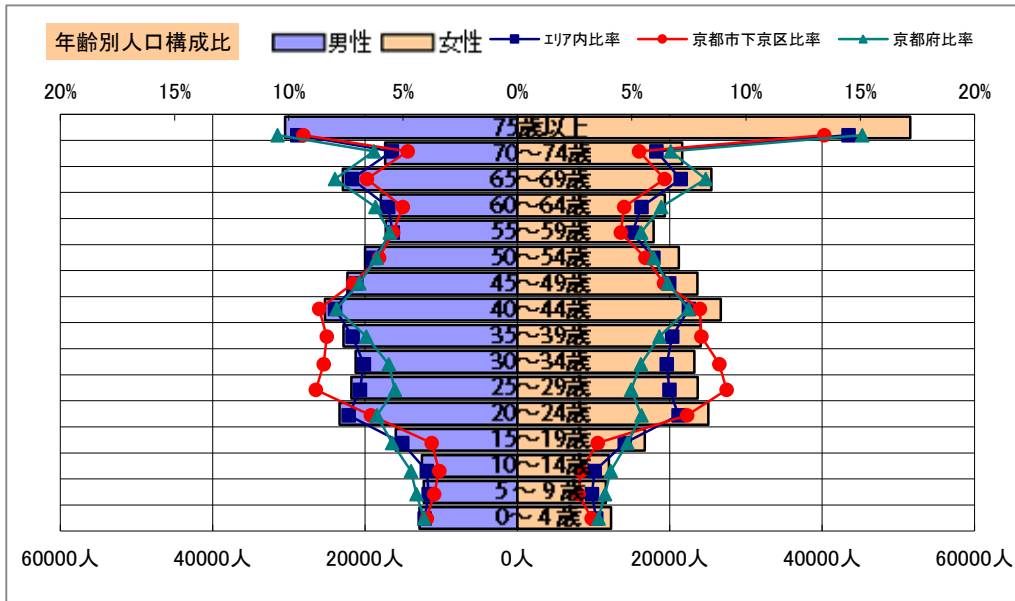


基本分析

調査地点 京都府京都市下京区安寧上之町 エリア範囲 半径2km 半径3km 半径5km



データ名	人口				
	半径2km	半径3km	半径5km	京都市下京区	京都府
人口総数	152,792	309,781	697,926	82,668	2,610,353
男人口	71,083	144,395	329,675	37,933	1,248,972
女人口	81,709	165,386	368,251	44,735	1,361,381

75歳以上	18,649	36,517	82,058	9,086	329,552
70-74	8,248	16,860	39,002	3,990	166,300
65-69	10,253	21,020	48,359	5,108	207,567
60-64	7,908	16,341	37,245	3,794	159,764
55-59	7,703	15,771	35,166	3,878	140,488
50-54	9,073	18,467	41,189	4,561	154,842
45-49	10,037	20,541	45,930	5,313	172,296
40-44	11,483	23,395	51,956	6,513	196,711
35-39	10,999	21,990	46,926	6,425	163,859
30-34	11,171	21,919	44,495	6,808	140,899
25-29	11,630	22,488	45,476	7,067	131,935
20-24	9,643	19,869	48,447	5,467	147,511
15-19	5,776	12,685	32,688	2,845	131,235
10-14	4,648	9,838	24,551	2,415	111,417
5-9	4,734	9,900	23,874	2,449	105,169
0-4	5,251	10,904	25,148	2,805	97,280

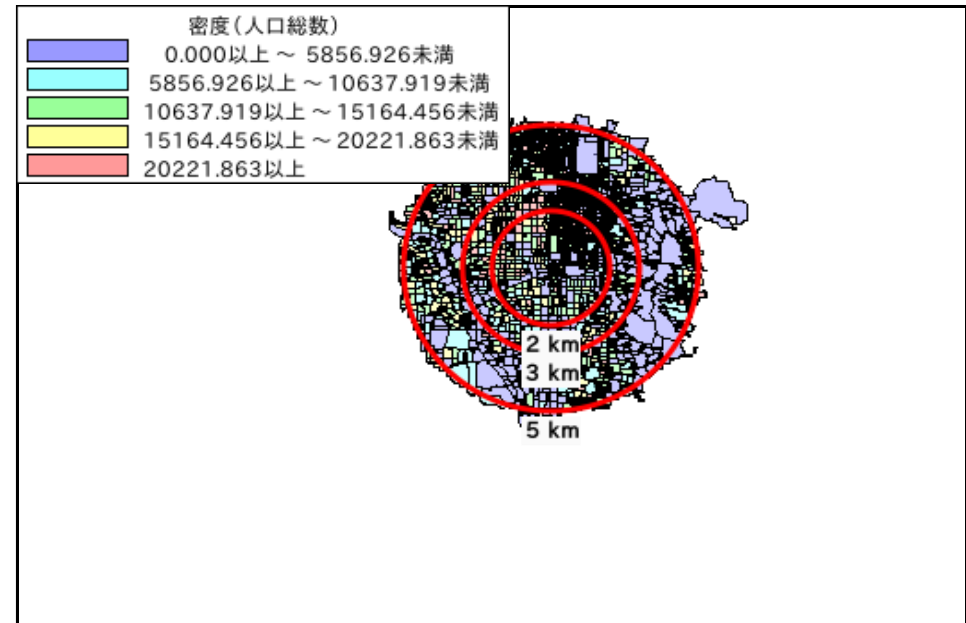
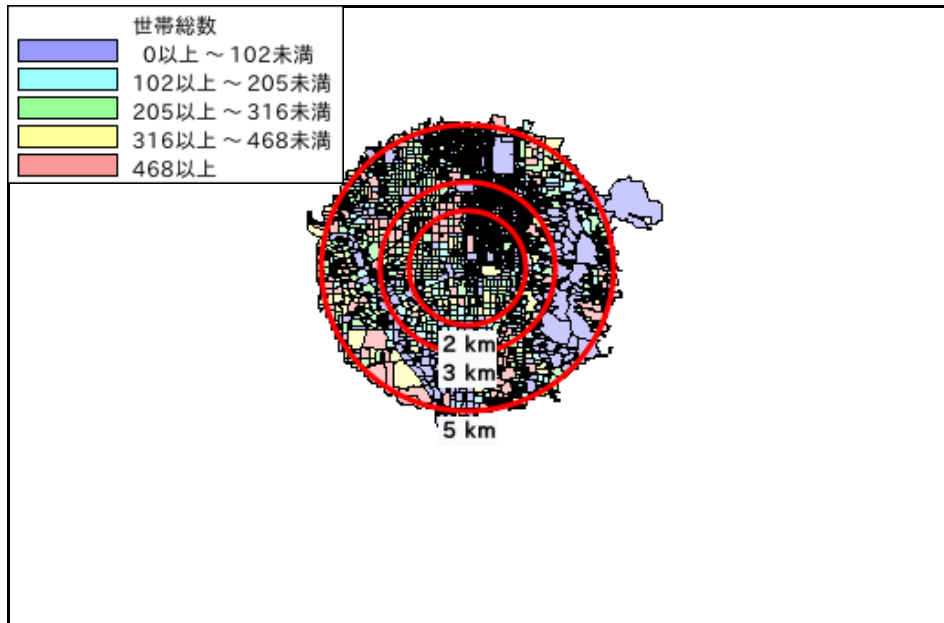
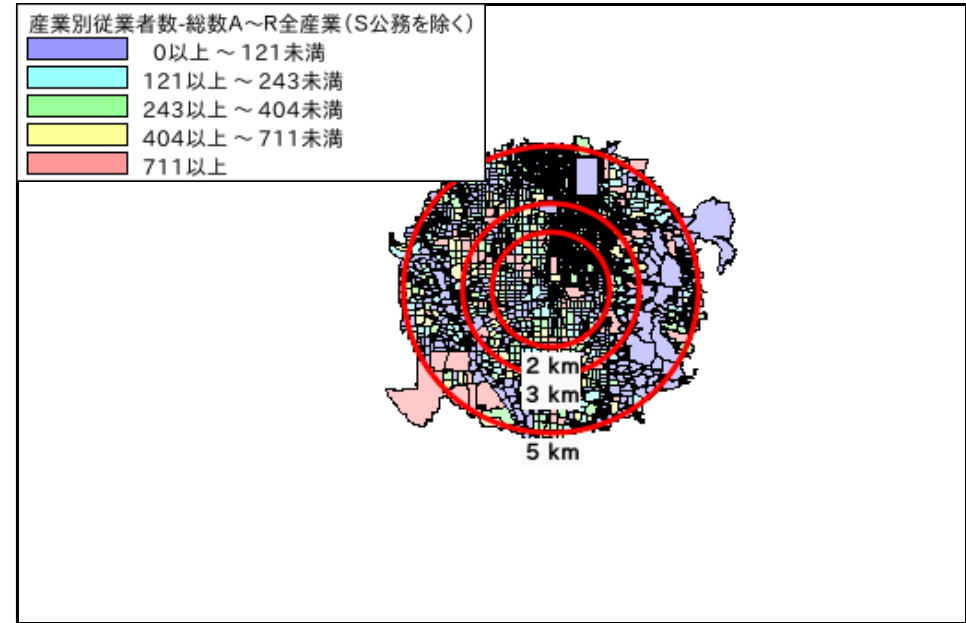
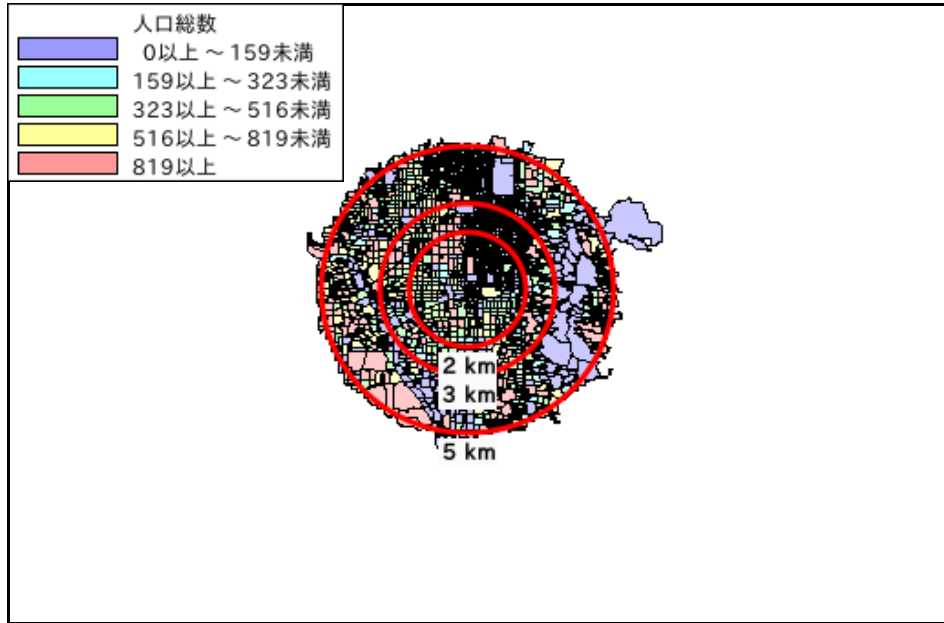
年少人口(0歳~14歳)	14,633	30,642	73,572	7,669	313,866
生産年齢人口(15歳~64歳)	95,424	193,466	429,518	52,671	1,539,540
老年人口(65歳以上)	37,150	74,397	169,420	18,184	703,419
15歳以上就業者数	72,438	146,801	323,984	40,243	1,192,645
後期高齢者数(75歳以上)	18,649	36,517	82,058	9,086	329,552

データ名	世帯数				
	半径2km	半径3km	半径5km	京都市下京区	京都府
一般世帯総数	83,113	166,424	355,978	47,181	1,151,422
単身世帯	46,448	91,556	182,272	28,310	440,005
2人以上世帯	36,665	74,868	173,706	18,871	711,417
核家族世帯	31,826	65,110	152,137	16,322	623,063
夫婦のみの世帯	11,549	23,625	53,940	6,177	224,160
夫婦と子供から成る世帯	14,044	29,217	71,124	7,170	298,478
6歳未満世帯員のいる世帯	4,856	10,109	23,288	2,644	90,158
65歳以上世帯員のいる世帯	26,495	52,884	117,267	12,873	461,379
持ち家世帯	36,661	76,256	173,656	18,921	704,806
民営借家世帯	37,990	76,447	156,711	24,396	341,610

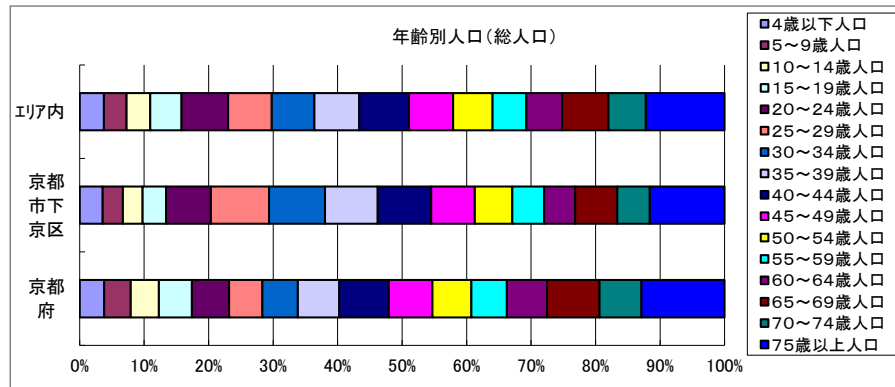
周辺地図



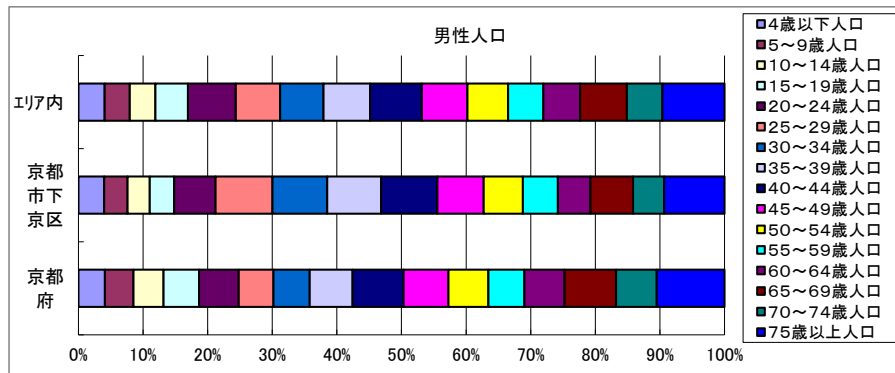
かかる小地域



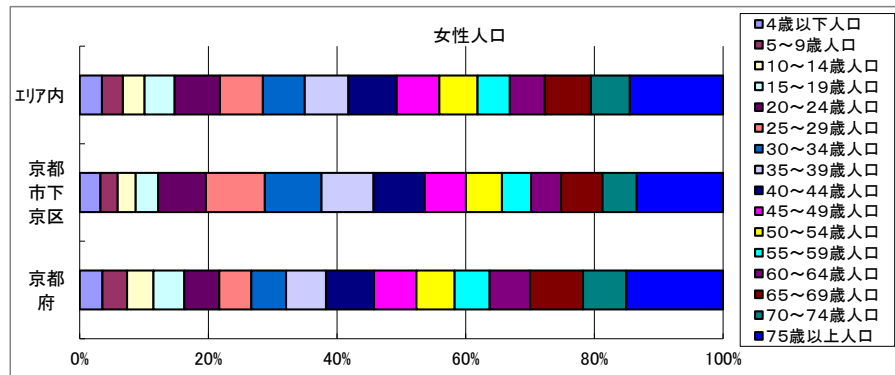
年齢別人口



データ名	半径2km	半径3km	半径5km	京都市下京区	京都府
総人口	152,792	309,781	697,926	82,668	2,610,353
4歳以下人口	5,251	10,904	25,148	2,805	97,280
5～9歳人口	4,734	9,900	23,874	2,449	105,169
10～14歳人口	4,648	9,838	24,551	2,415	111,417
15～19歳人口	5,776	12,685	32,688	2,845	131,235
20～24歳人口	9,643	19,869	48,447	5,467	147,511
25～29歳人口	11,630	22,488	45,476	7,067	131,935
30～34歳人口	11,171	21,919	44,495	6,808	140,899
35～39歳人口	10,999	21,990	46,926	6,425	163,859
40～44歳人口	11,483	23,395	51,956	6,513	196,711
45～49歳人口	10,037	20,541	45,930	5,313	172,296
50～54歳人口	9,073	18,467	41,189	4,561	154,842
55～59歳人口	7,703	15,771	35,166	3,878	140,488
60～64歳人口	7,908	16,341	37,245	3,794	159,764
65～69歳人口	10,253	21,020	48,359	5,108	207,567
70～74歳人口	8,248	16,860	39,002	3,990	166,300
75歳以上人口	18,649	36,517	82,058	9,086	329,552

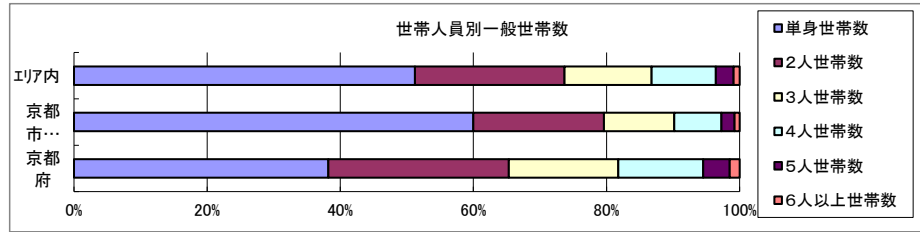


データ名	半径2km	半径3km	半径5km	京都市下京区	京都府
男性総人口	71,083	144,395	329,675	37,933	1,248,972
4歳以下人口	2,695	5,636	12,869	1,425	49,926
5～9歳人口	2,476	5,091	12,284	1,311	54,001
10～14歳人口	2,375	5,038	12,541	1,230	56,853
15～19歳人口	2,702	5,828	15,967	1,349	66,973
20～24歳人口	4,139	8,541	23,372	2,302	75,026
25～29歳人口	5,369	10,542	21,801	3,166	65,446
30～34歳人口	5,241	10,289	21,254	3,043	68,779
35～39歳人口	5,324	10,650	22,849	2,996	80,786
40～44歳人口	5,591	11,394	25,272	3,114	96,717
45～49歳人口	4,893	9,908	22,314	2,580	84,496
50～54歳人口	4,350	8,910	20,016	2,173	75,265
55～59歳人口	3,902	7,887	17,287	1,953	68,230
60～64歳人口	3,862	7,921	17,913	1,803	75,795
65～69歳人口	4,872	10,052	22,917	2,366	97,506
70～74歳人口	3,634	7,437	17,380	1,724	76,712
75歳以上人口	6,825	13,441	30,502	3,364	128,069



データ名	半径2km	半径3km	半径5km	京都市下京区	京都府
女性総人口	81,709	165,386	368,251	44,735	1,361,381
4歳以下人口	2,556	5,268	12,278	1,380	47,354
5～9歳人口	2,258	4,809	11,590	1,138	51,168
10～14歳人口	2,273	4,800	12,010	1,185	54,564
15～19歳人口	3,074	6,857	16,722	1,496	64,262
20～24歳人口	5,504	11,328	25,075	3,165	72,485
25～29歳人口	6,261	11,946	23,675	3,901	66,489
30～34歳人口	5,930	11,630	23,241	3,765	72,120
35～39歳人口	5,675	11,339	24,077	3,429	83,073
40～44歳人口	5,893	12,001	26,685	3,399	99,994
45～49歳人口	5,144	10,633	23,616	2,733	87,800
50～54歳人口	4,724	9,557	21,173	2,388	79,577
55～59歳人口	3,801	7,884	17,879	1,925	72,258
60～64歳人口	4,046	8,420	19,332	1,991	83,969
65～69歳人口	5,381	10,968	25,442	2,742	110,061
70～74歳人口	4,614	9,423	21,622	2,266	89,588
75歳以上人口	11,824	23,075	51,557	5,722	201,483

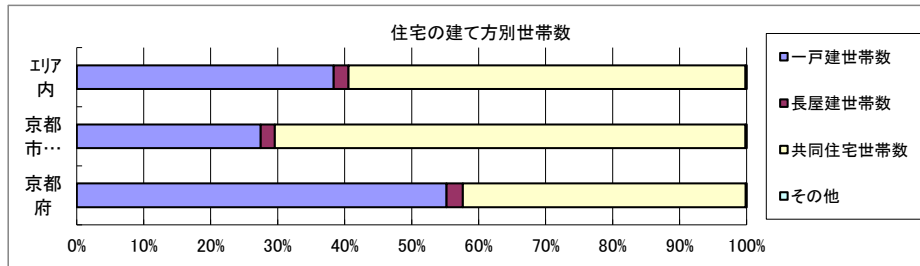
世帯数



データ名	半径2km	半径3km	半径5km	京都市下京区	京都府	
一般世帯総数	83,113	166,424	355,978	47,181	1,151,422	
世帯人員別	単身世帯数	46,448	91,556	182,272	28,310	440,005
	2人世帯数	17,728	35,886	80,122	9,255	312,021
	3人世帯数	9,628	19,810	46,478	4,975	189,690
	4人世帯数	6,731	13,912	34,335	3,352	146,725
	5人世帯数	1,915	3,923	9,553	932	45,709
	6人以上世帯数	663	1,337	3,218	357	17,272

親族世帯	35,707	72,798	169,240	18,393	698,974
核家族世帯	31,826	65,110	152,137	16,322	623,063
その他の親族世帯	3,881	7,688	17,102	2,071	75,911

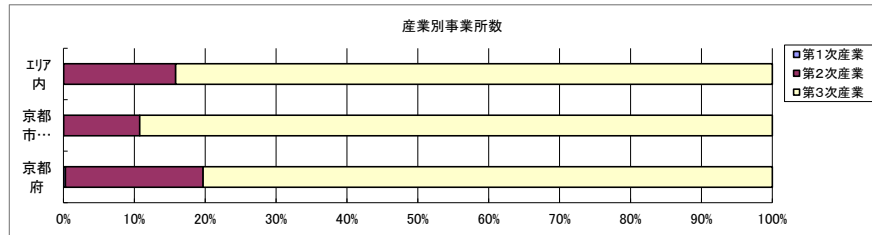
6歳未満世帯員のいる世帯	4,856	10,109	23,288	2,644	90,158
18歳未満世帯員のいる世帯	11,044	23,087	54,825	5,837	227,163
65歳以上世帯員のいる世帯	26,495	52,884	117,267	12,873	461,379



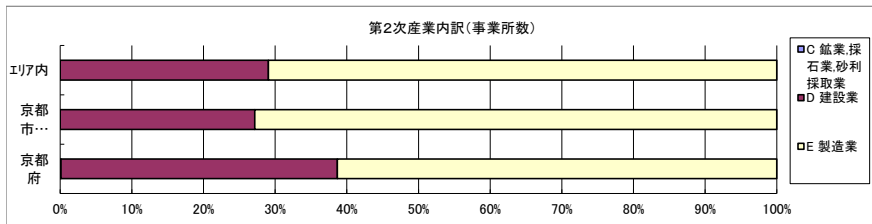
データ名	半径2km	半径3km	半径5km	京都市下京区	京都府	
主世帯数	81,196	162,424	347,552	46,203	1,127,023	
住宅形態	一戸建世帯数	27,085	53,675	133,344	12,687	622,125
	長屋建世帯数	1,855	3,642	7,631	976	27,434
	共同住宅世帯数	52,135	104,812	205,989	32,458	475,928
	1～2階建て	2,686	5,992	18,796	1,182	78,778
	3～5階建て	16,583	37,719	90,413	9,849	233,804
	6～10階建て	19,972	39,810	66,736	12,073	117,471
	11階建て以上	12,895	21,292	30,044	9,354	45,875
	その他	120	295	589	82	1,536

データ名	半径2km	半径3km	半径5km	京都市下京区	京都府
住宅に住む一般世帯	81,858	163,834	350,813	46,566	1,136,862
持ち家世帯数	36,661	76,256	173,656	18,921	704,806
民営の借家世帯数	37,990	76,447	156,711	24,396	341,610

経済センサス

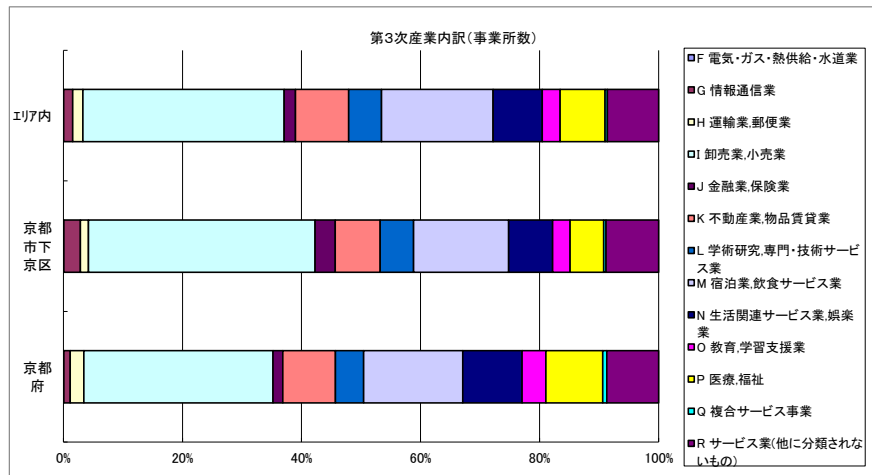


データ名	半径2km	半径3km	半径5km	京都市下京区	京都府
全産業事業所数 (S公務を除く)	11,300	24,637	44,313	8,502	113,774
第1次産業	4	6	21	4	302
第2次産業	1,585	3,459	6,997	910	22,104
第3次産業	9,712	21,174	37,295	7,588	91,368



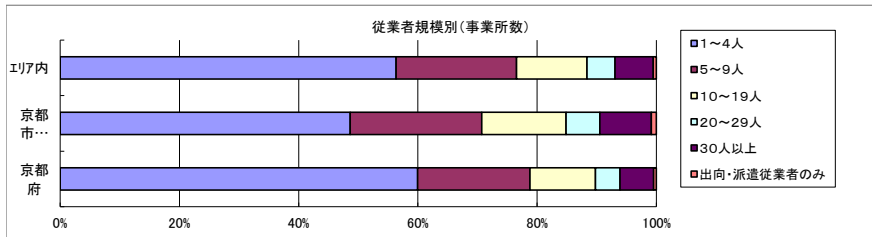
データ名	半径2km	半径3km	半径5km	京都市下京区	京都府
第2次産業内訳 (事業所数)					
C 鉱業、採石業、砂利採取業	0	0	0	0	23
D 建設業	448	908	2,033	247	8,525
E 製造業	1,137	2,551	4,964	663	13,556

データ名	半径2km	半径3km	半径5km	京都市下京区	京都府
第2次産業内訳 (従業者数)					
C 鉱業、採石業、砂利採取業	0	0	0	0	156
D 建設業	3,707	8,361	16,507	2,072	50,409
E 製造業	14,666	35,255	65,260	5,977	182,901



データ名	半径2km	半径3km	半径5km	京都市下京区	京都府
第3次産業内訳 (事業所数)					
F 電気・ガス・熱供給・水道業	7	10	12	5	71
G 情報通信業	237	419	571	212	963
H 運輸業、郵便業	167	340	639	103	2,110
I 卸売業、小売業	3,614	7,649	12,609	2,889	29,033
J 金融業、保険業	261	516	704	257	1,498
K 不動産業、物品賃貸業	764	1,604	3,341	571	8,087
L 学術研究、専門・技術サービス業	539	1,110	2,057	426	4,337
M 宿泊業、飲食サービス業	1,467	4,088	6,992	1,213	15,200
N 生活関連サービス業、娯楽業	763	1,680	3,078	560	9,097
O 教育、学習支援業	266	542	1,113	224	3,664
P 医療、福祉	700	1,372	2,823	429	8,740
Q 複合サービス事業	41	80	146	29	594
R サービス業(他に分類されないもの)	886	1,764	3,210	670	7,974

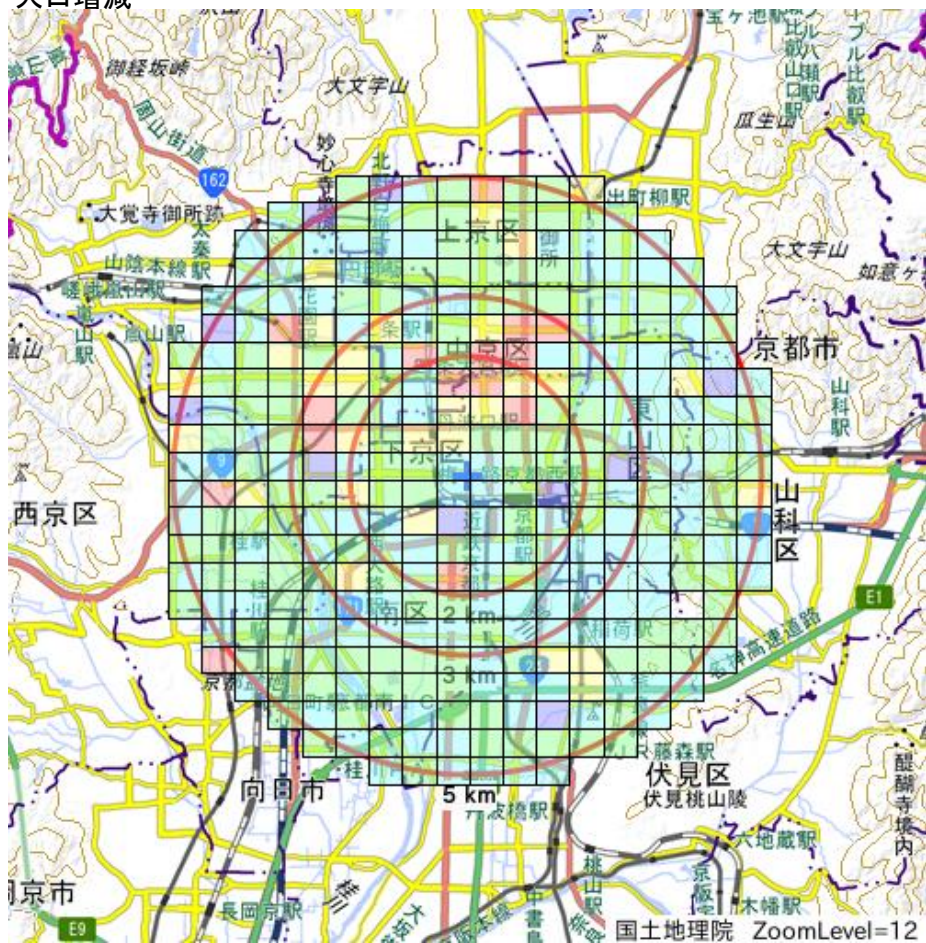
データ名	半径2km	半径3km	半径5km	京都市下京区	京都府
第3次産業内訳 (従業者数)					
F 電気・ガス・熱供給・水道業	764	785	814	612	2,026
G 情報通信業	4,964	8,487	11,070	3,859	14,576
H 運輸業、郵便業	6,817	13,101	20,898	3,892	55,419
I 卸売業、小売業	39,858	79,100	121,418	32,657	247,308
J 金融業、保険業	7,816	13,799	16,170	9,633	26,653
K 不動産業、物品賃貸業	4,633	9,570	15,893	3,933	30,328
L 学術研究、専門・技術サービス業	5,654	10,845	16,591	4,566	29,788
M 宿泊業、飲食サービス業	18,576	42,741	66,490	17,013	125,617
N 生活関連サービス業、娯楽業	4,623	10,483	17,303	3,677	46,064
O 教育、学習支援業	3,936	10,536	23,510	3,467	66,259
P 医療、福祉	12,665	22,568	52,574	7,138	163,193
Q 複合サービス事業	216	1,298	1,889	167	8,349
R サービス業(他に分類されないもの)	21,954	33,434	48,813	20,819	84,149



データ名	半径2km	半径3km	半径5km	京都市下京区	京都府
従業者規模別 (事業所数)					
1~4人	6,014	13,072	24,966	4,136	68,208
5~9人	2,272	5,149	8,959	1,876	21,434
10~19人	1,455	3,183	5,229	1,202	12,491
20~29人	583	1,266	2,083	482	4,694
30人以上	896	1,810	2,844	734	6,434
出向・派遣従業者のみ	80	157	232	72	513

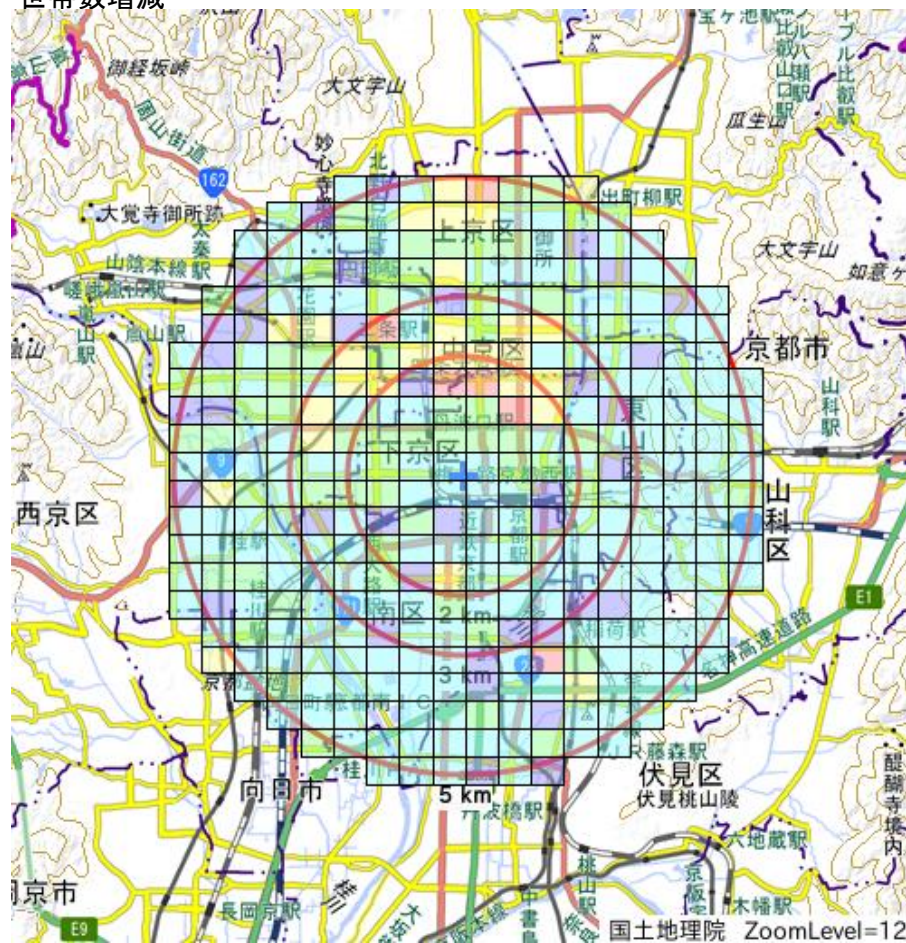
データ名	半径2km	半径3km	半径5km	京都市下京区	京都府
従業者規模別 (従業者数)					
1~4人	13,522	29,403	54,952	9,617	145,270
5~9人	14,948	33,893	58,648	12,389	140,435
10~19人	19,660	43,167	70,713	16,272	168,480
20~29人	13,944	30,122	49,470	11,500	111,469
30人以上	88,810	164,116	261,896	69,738	571,716

人口増減




H27-H22人口増減	
Blue	-457以上 ~ -230未満
Cyan	-230以上 ~ -3未満
Green	-3以上 ~ 224未満
Yellow	224以上 ~ 451未満
Red	451以上

世帯数増減



H27-H22世帯数増減	
Blue	-148以上 ~ -31未満
Cyan	-31以上 ~ 86未満
Green	86以上 ~ 203未満
Yellow	203以上 ~ 320未満
Red	320以上

男増減



女増減

