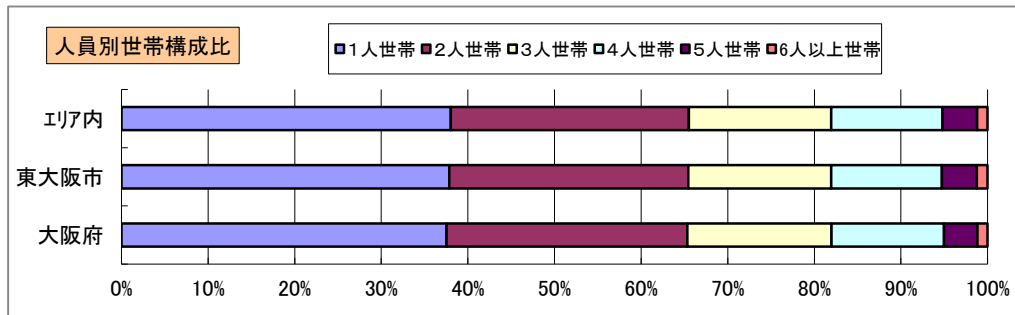
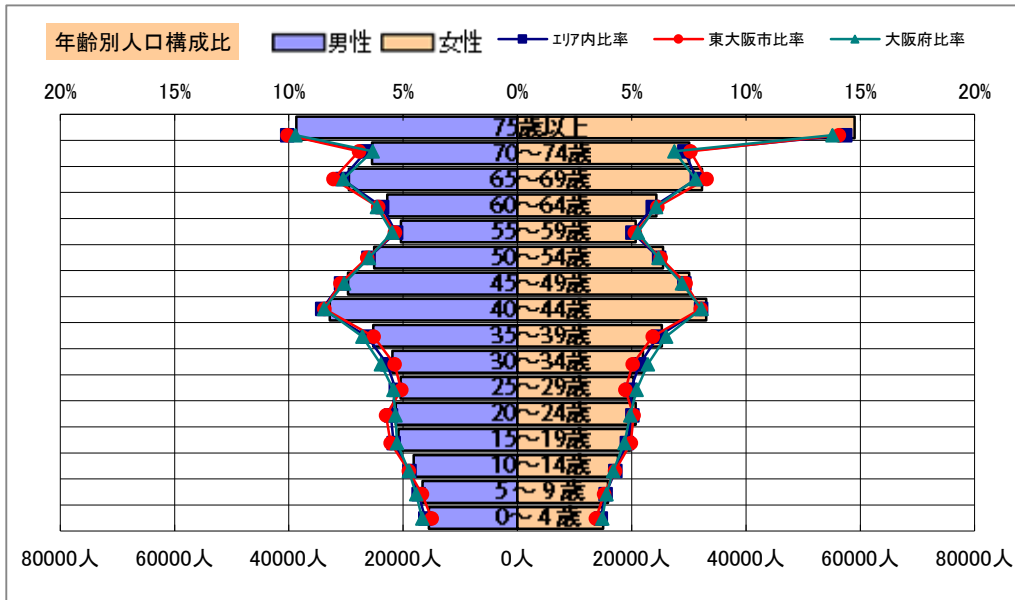


# 基本分析

調査地点 大阪府東大阪市西岩田2丁目 エリア範囲 半径2km 半径3km 半径5km



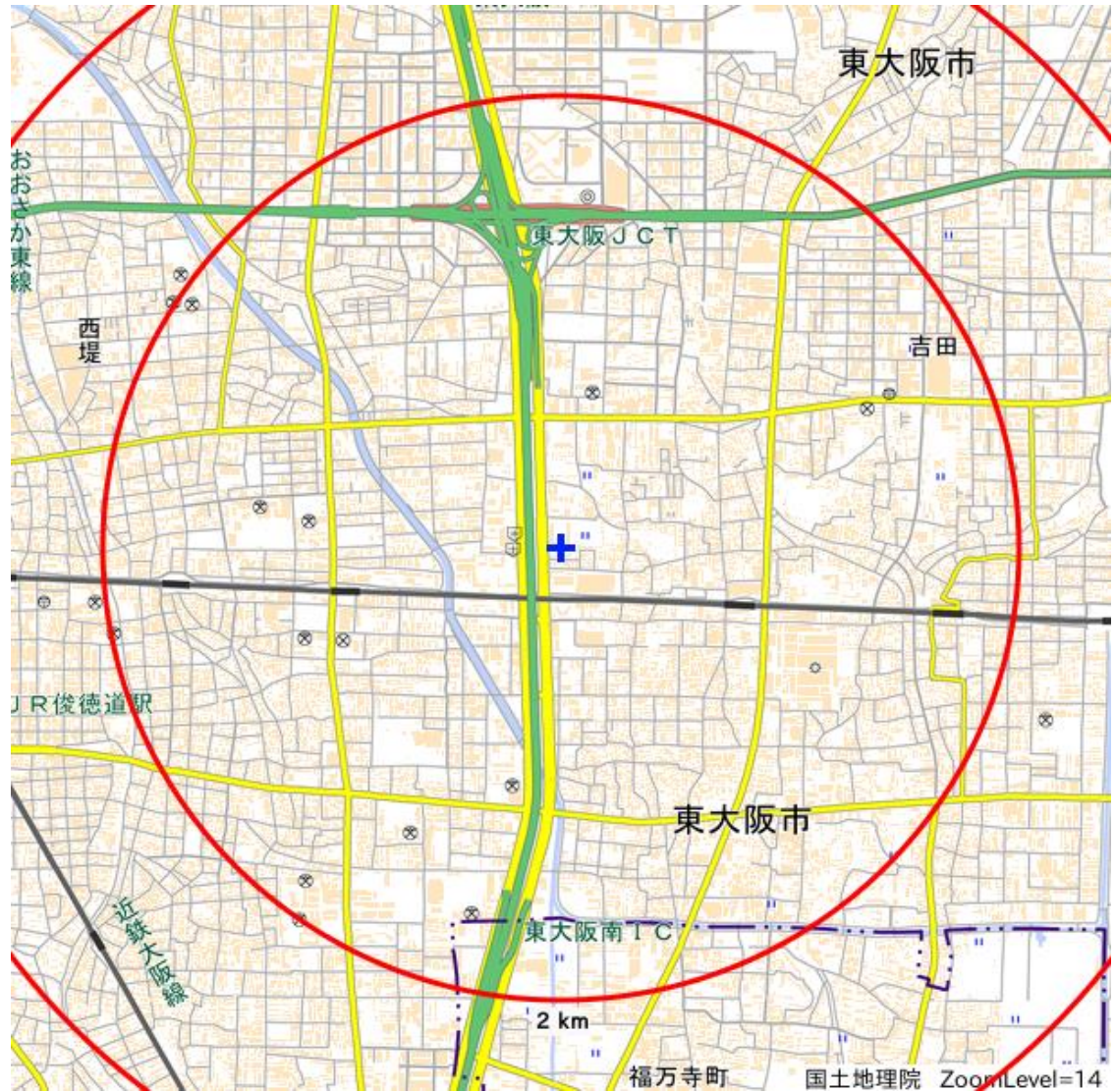
データ名	人口				
	半径2km	半径3km	半径5km	東大阪市	大阪府
人口総数	133,156	279,621	813,251	502,784	8,839,469
男人口	65,307	137,209	394,801	246,053	4,256,049
女人口	67,849	142,412	418,450	256,731	4,583,420

75歳以上	15,792	33,292	97,723	59,253	1,030,480
70-74	9,509	19,704	55,480	35,495	575,811
65-69	10,999	22,347	61,805	39,937	672,033
60-64	8,111	16,637	47,099	29,886	531,662
55-59	6,767	14,036	41,067	25,659	467,690
50-54	8,031	17,073	50,538	31,386	551,324
45-49	9,420	20,045	59,712	36,890	643,324
40-44	10,576	22,154	65,865	40,223	718,598
35-39	7,857	16,407	50,524	29,827	578,529
30-34	7,016	14,178	43,870	25,455	508,261
25-29	6,526	13,505	40,759	23,952	463,425
20-24	6,985	15,226	41,982	26,443	446,399
15-19	6,464	14,313	40,519	25,644	432,442
10-14	5,483	11,880	35,795	22,041	388,630
5-9	4,982	10,642	32,459	19,480	361,836
0-4	4,552	9,602	30,491	17,557	342,645

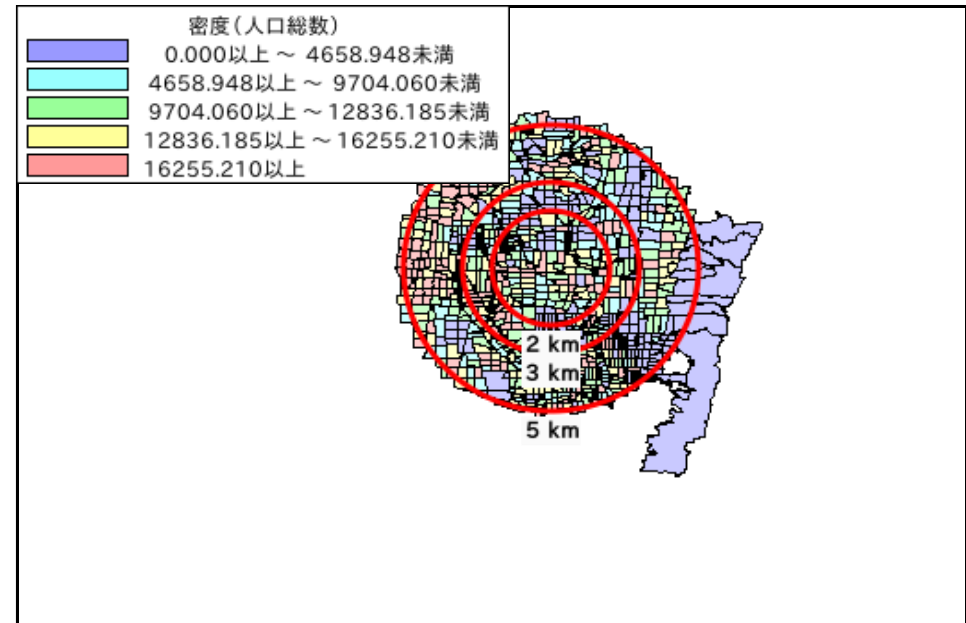
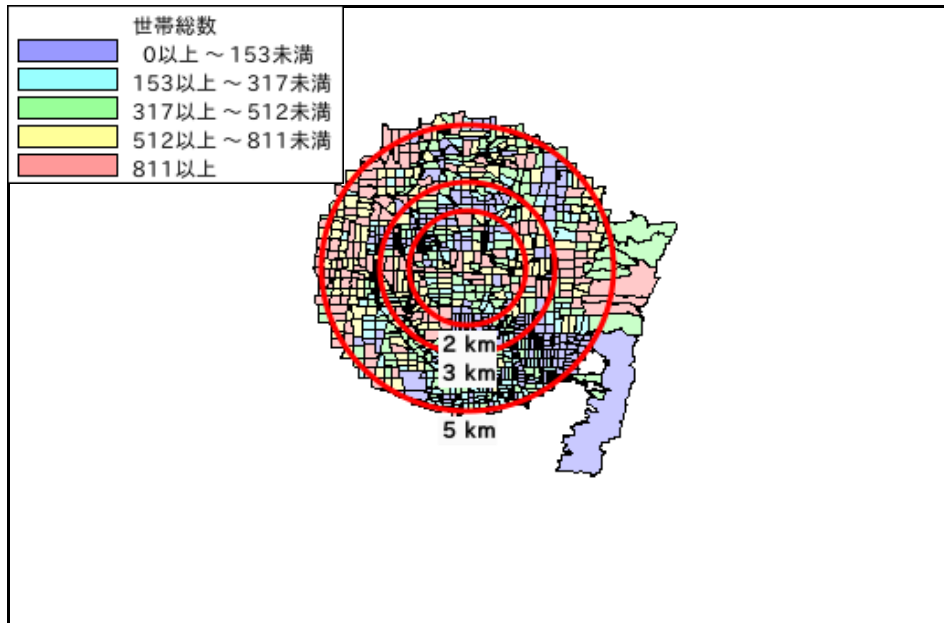
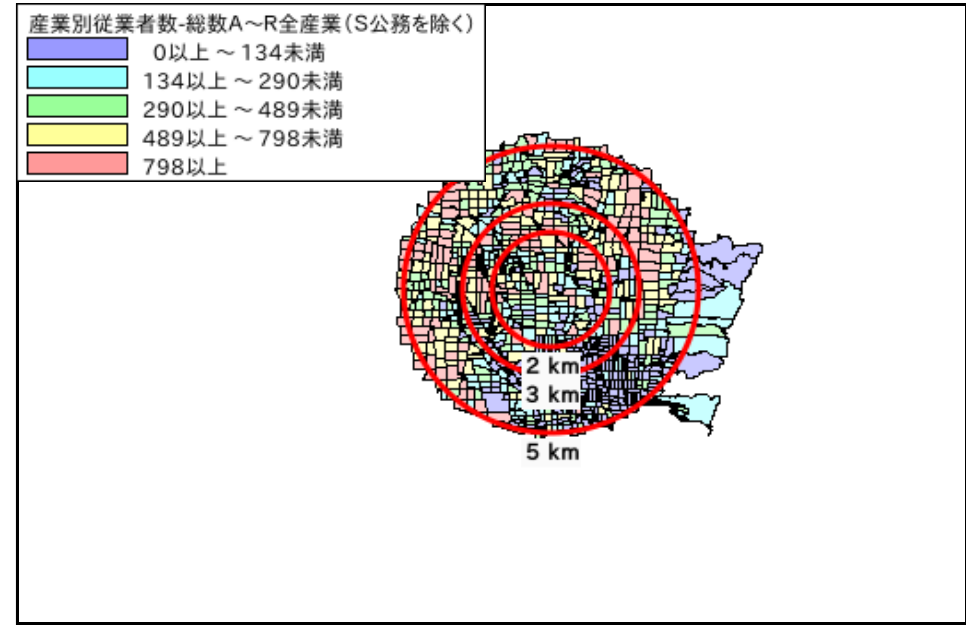
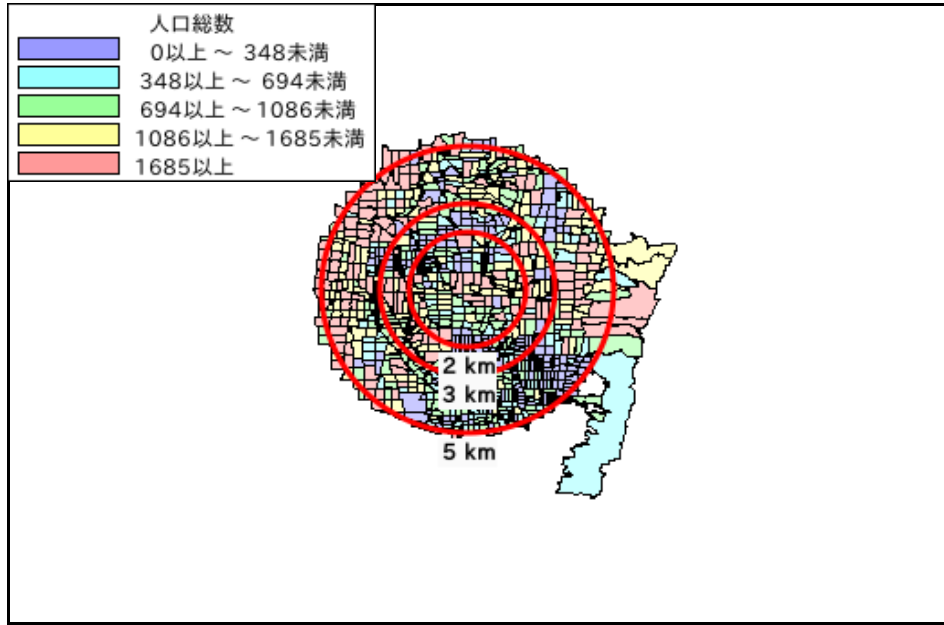
年少人口(0歳~14歳)	15,017	32,124	98,745	59,078	1,093,111
生産年齢人口(15歳~64歳)	77,753	163,573	481,936	295,365	5,341,654
老年人口(65歳以上)	36,300	75,343	215,007	134,685	2,278,324
15歳以上就業者数	55,686	115,659	341,369	212,900	3,777,655
後期高齢者数(75歳以上)	15,792	33,292	97,723	59,253	1,030,480

データ名	世帯数				
	半径2km	半径3km	半径5km	東大阪市	大阪府
一般世帯総数	61,907	128,009	362,065	223,227	3,918,441
単身世帯	25,935	52,350	137,710	84,503	1,470,615
2人以上世帯	35,972	75,659	224,355	138,724	2,447,826
核家族世帯	32,314	67,696	199,768	123,967	2,197,734
夫婦のみの世帯	11,227	22,962	66,865	41,918	763,849
夫婦と子供から成る世帯	15,077	31,855	95,091	59,169	1,054,207
6歳未満世帯員のいる世帯	4,226	8,928	28,166	16,313	318,386
65歳以上世帯員のいる世帯	24,904	51,629	147,218	91,793	1,531,940
持ち家世帯	33,065	67,173	198,225	129,625	2,178,770
民営借家世帯	23,410	48,394	129,793	77,197	1,232,340

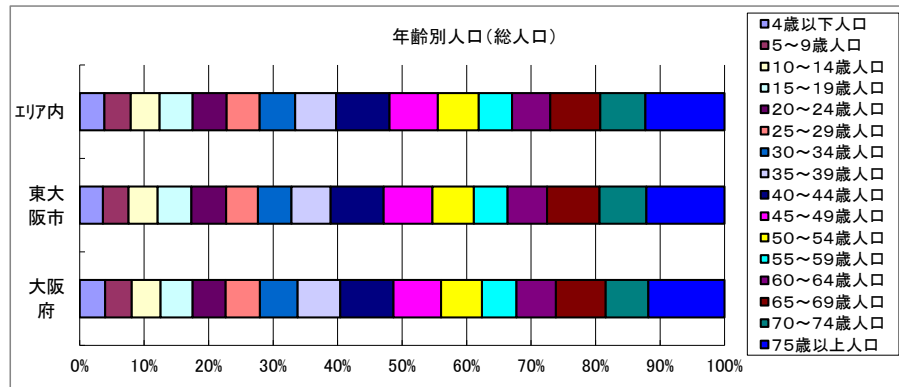
# 周辺地図



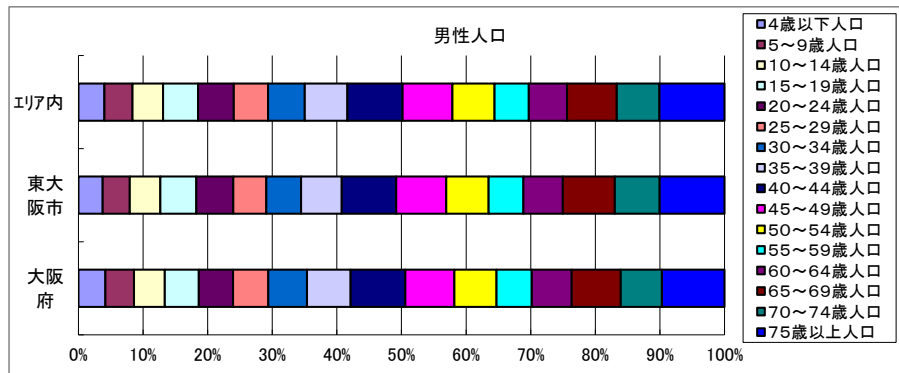
# かかる小地域



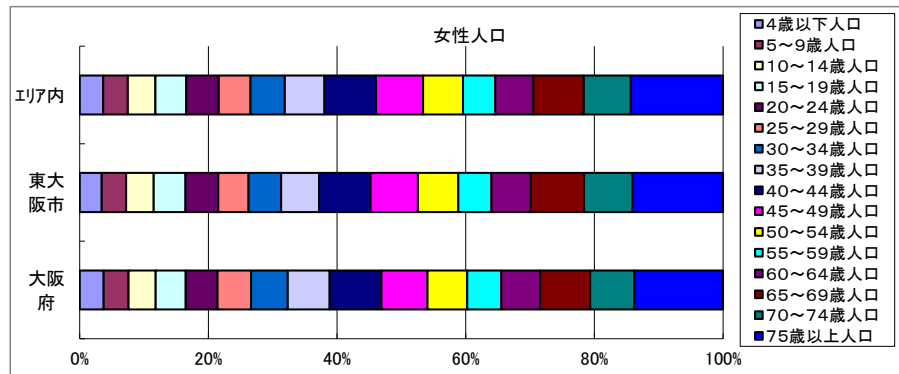
# 年齢別人口



データ名	半径2km	半径3km	半径5km	東大阪市	大阪府
総人口	133,156	279,621	813,251	502,784	8,839,469
4歳以下人口	4,552	9,602	30,491	17,557	342,645
5～9歳人口	4,982	10,642	32,459	19,480	361,836
10～14歳人口	5,483	11,880	35,795	22,041	388,630
15～19歳人口	6,464	14,313	40,519	25,644	432,442
20～24歳人口	6,985	15,226	41,982	26,443	446,399
25～29歳人口	6,526	13,505	40,759	23,952	463,425
30～34歳人口	7,016	14,178	43,870	25,455	508,261
35～39歳人口	7,857	16,407	50,524	29,827	578,529
40～44歳人口	10,576	22,154	65,865	40,223	718,598
45～49歳人口	9,420	20,045	59,712	36,890	643,324
50～54歳人口	8,031	17,073	50,538	31,386	551,324
55～59歳人口	6,767	14,036	41,067	25,659	467,690
60～64歳人口	8,111	16,637	47,099	29,886	531,662
65～69歳人口	10,999	22,347	61,805	39,937	672,033
70～74歳人口	9,509	19,704	55,480	35,495	575,811
75歳以上人口	15,792	33,292	97,723	59,253	1,030,480

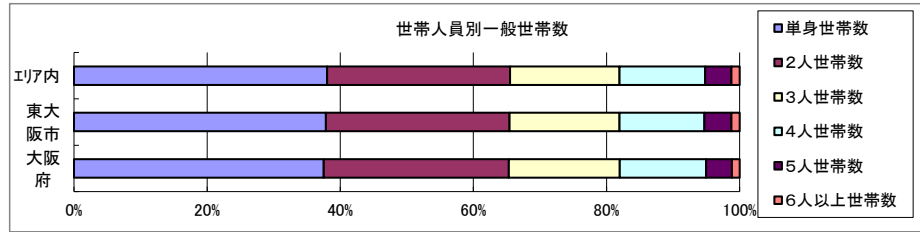


データ名	半径2km	半径3km	半径5km	東大阪市	大阪府
男性総人口	65,307	137,209	394,801	246,053	4,256,049
4歳以下人口	2,285	4,898	15,509	8,915	174,506
5～9歳人口	2,591	5,448	16,602	9,946	185,319
10～14歳人口	2,829	6,085	18,172	11,306	199,029
15～19歳人口	3,296	7,371	20,803	13,176	220,305
20～24歳人口	3,638	8,068	21,278	13,661	223,152
25～29歳人口	3,314	6,853	20,436	12,098	227,414
30～34歳人口	3,527	7,101	21,880	12,777	250,022
35～39歳人口	3,924	8,220	25,249	14,952	283,946
40～44歳人口	5,303	11,108	32,840	20,067	354,421
45～49歳人口	4,726	10,007	29,669	18,395	317,665
50～54歳人口	3,985	8,471	25,056	15,625	272,067
55～59歳人口	3,320	6,927	20,391	12,754	229,542
60～64歳人口	3,884	8,064	22,773	14,492	257,279
65～69歳人口	5,336	10,744	29,513	19,124	319,015
70～74歳人口	4,519	9,251	25,434	16,476	265,395
75歳以上人口	6,306	13,322	38,714	23,899	406,405



データ名	半径2km	半径3km	半径5km	東大阪市	大阪府
女性総人口	67,849	142,412	418,450	256,731	4,583,420
4歳以下人口	2,266	4,704	14,982	8,642	168,139
5～9歳人口	2,391	5,194	15,858	9,534	176,517
10～14歳人口	2,655	5,795	17,623	10,735	189,601
15～19歳人口	3,169	6,942	19,716	12,468	212,137
20～24歳人口	3,347	7,157	20,704	12,782	223,247
25～29歳人口	3,212	6,652	20,324	11,854	236,011
30～34歳人口	3,489	7,076	21,990	12,678	258,239
35～39歳人口	3,934	8,187	25,275	14,875	294,583
40～44歳人口	5,273	11,045	33,025	20,156	364,177
45～49歳人口	4,694	10,038	30,043	18,495	325,659
50～54歳人口	4,045	8,602	25,482	15,761	279,257
55～59歳人口	3,447	7,109	20,677	12,905	238,148
60～64歳人口	4,227	8,573	24,326	15,394	274,383
65～69歳人口	5,663	11,603	32,292	20,813	353,018
70～74歳人口	4,990	10,453	30,046	19,019	310,416
75歳以上人口	9,486	19,970	59,009	35,354	624,075

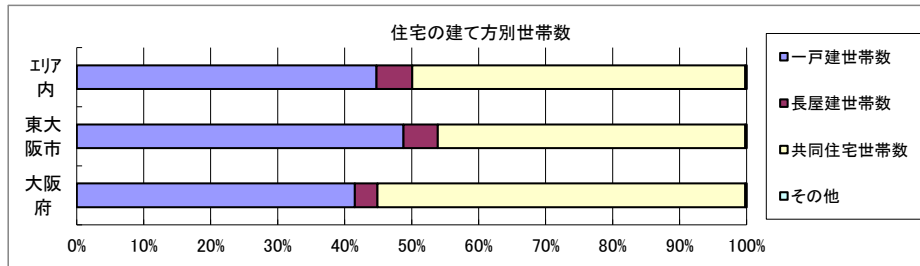
# 世帯数



データ名	半径2km	半径3km	半径5km	東大阪市	大阪府	
一般世帯総数	61,907	128,009	362,065	223,227	3,918,441	
世帯人員別	単身世帯数	25,935	52,350	137,710	84,503	1,470,615
	2人世帯数	16,525	34,156	99,517	61,601	1,089,777
	3人世帯数	9,499	20,005	59,498	36,812	651,883
	4人世帯数	7,132	15,273	46,546	28,526	509,361
	5人世帯数	2,182	4,805	14,381	9,014	151,453
	6人以上世帯数	634	1,420	4,413	2,771	45,352

親族世帯	35,050	73,647	217,823	135,267	2,387,612
核家族世帯	32,314	67,696	199,768	123,967	2,197,734
その他の親族世帯	2,736	5,951	18,055	11,300	189,878

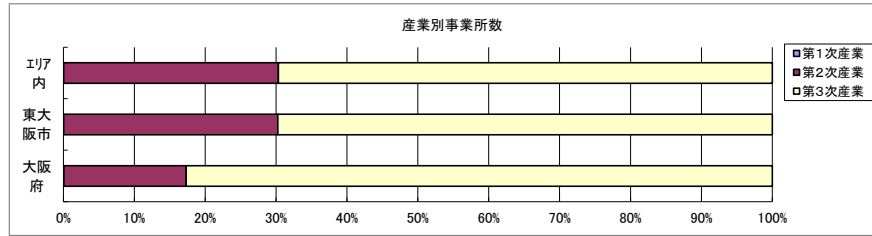
6歳未満世帯員のいる世帯	4,226	8,928	28,166	16,313	318,386
18歳未満世帯員のいる世帯	11,038	23,631	72,506	43,464	799,568
65歳以上世帯員のいる世帯	24,904	51,629	147,218	91,793	1,531,940



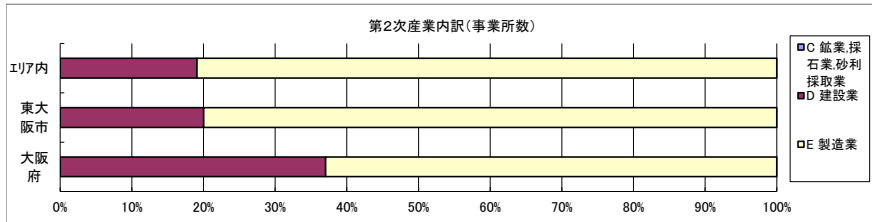
データ名	半径2km	半径3km	半径5km	東大阪市	大阪府	
主世帯数	60,611	125,471	354,887	218,681	3,834,368	
住宅形態	一戸建世帯数	24,438	54,071	158,810	106,699	1,592,041
	長屋建世帯数	2,498	6,015	18,941	11,138	129,808
	共同住宅世帯数	33,568	65,174	176,484	100,446	2,105,158
	1～2階建て	3,940	8,212	20,431	13,775	196,555
	3～5階建て	10,847	24,601	62,889	36,788	731,276
	6～10階建て	10,060	19,517	56,429	29,855	605,722
	11階建て以上	8,720	12,844	36,736	20,028	571,605
	その他	107	211	651	398	7,361

データ名	半径2km	半径3km	半径5km	東大阪市	大阪府	
住宅に住む一般世帯	61,199	126,741	358,544	220,945	3,867,305	
持ち家形態	持ち家世帯数	33,065	67,173	198,225	129,625	2,178,770
	民営の借家世帯数	23,410	48,394	129,793	77,197	1,232,340

# 経済センサス

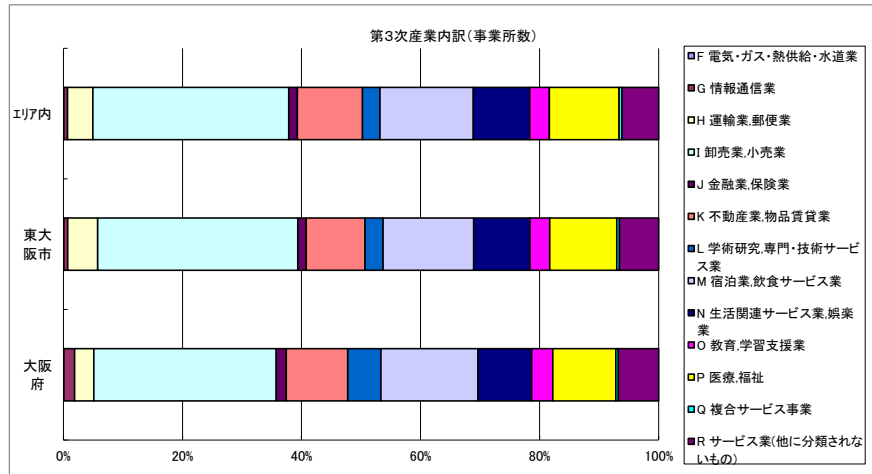


データ名	半径2km	半径3km	半径5km	東大阪市	大阪府
全産業事業所数 (S公務を除く)	6,587	14,126	39,568	24,644	392,940
第1次産業	3	3	17	11	292
第2次産業	1,705	4,291	11,980	7,445	67,782
第3次産業	4,878	9,833	27,570	17,188	324,866



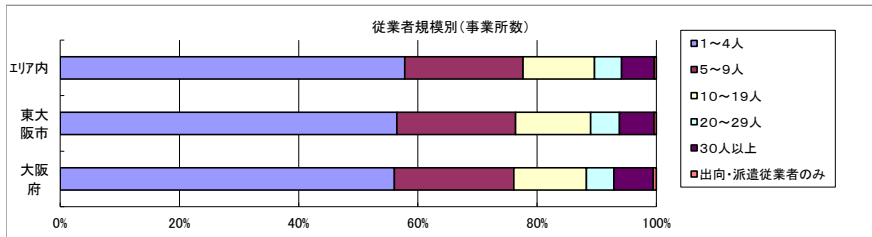
データ名	半径2km	半径3km	半径5km	東大阪市	大阪府
第2次産業内訳 (事業所数)					
C 鉱業、採石業、砂利採取業	0	0	0	0	13
D 建設業	390	864	2,288	1,491	25,089
E 製造業	1,315	3,427	9,692	5,954	42,680

データ名	半径2km	半径3km	半径5km	東大阪市	大阪府
第2次産業内訳 (従業者数)					
C 鉱業、採石業、砂利採取業	0	0	0	0	132
D 建設業	2,718	5,660	14,674	9,470	222,338
E 製造業	14,670	35,173	104,021	62,997	604,086



データ名	半径2km	半径3km	半径5km	東大阪市	大阪府
第3次産業内訳 (事業所数)					
F 電気・ガス・熱供給・水道業	5	8	23	15	229
G 情報通信業	44	73	163	111	5,842
H 運輸業、郵便業	169	503	1,180	865	10,489
I 卸売業、小売業	1,667	3,451	9,073	5,776	99,597
J 金融業、保険業	68	133	396	247	5,442
K 不動産業、物品賃貸業	470	990	3,020	1,693	33,574
L 学術研究、専門・技術サービス業	191	346	807	522	18,083
M 宿泊業、飲食サービス業	723	1,344	4,321	2,617	52,979
N 生活関連サービス業、娯楽業	461	887	2,621	1,624	29,366
O 教育、学習支援業	174	314	900	576	11,546
P 医療、福祉	556	1,083	3,235	1,932	34,357
Q 複合サービス事業	19	46	128	79	1,380
R サービス業(他に分類されないもの)	331	655	1,703	1,131	21,982

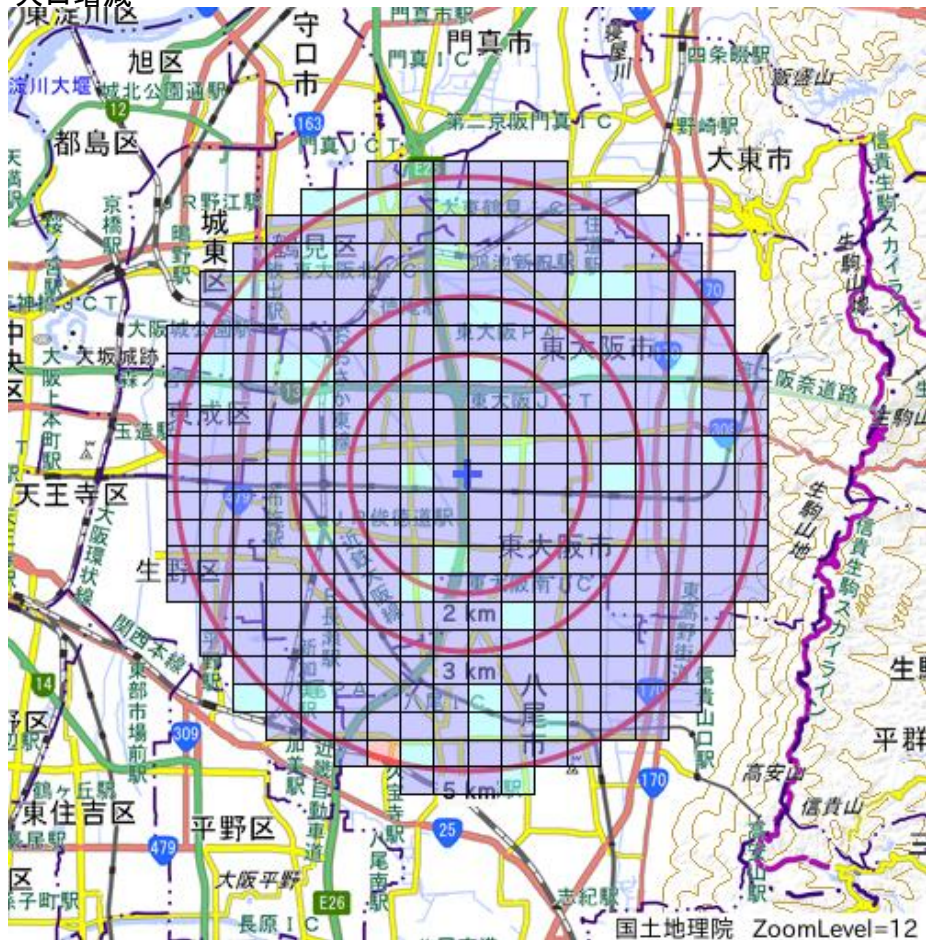
データ名	半径2km	半径3km	半径5km	東大阪市	大阪府
第3次産業内訳 (従業者数)					
F 電気・ガス・熱供給・水道業	352	418	771	679	12,504
G 情報通信業	462	746	1,298	879	139,601
H 運輸業、郵便業	3,423	11,761	25,578	19,063	256,896
I 卸売業、小売業	16,396	33,774	81,997	53,954	1,002,387
J 金融業、保険業	1,190	2,260	6,708	4,514	124,950
K 不動産業、物品賃貸業	1,940	3,700	9,989	6,012	146,899
L 学術研究、専門・技術サービス業	1,150	2,034	4,697	2,981	146,694
M 宿泊業、飲食サービス業	5,305	9,086	26,126	15,950	415,766
N 生活関連サービス業、娯楽業	2,231	4,096	11,051	7,021	169,344
O 教育、学習支援業	3,365	6,592	10,167	8,089	143,851
P 医療、福祉	9,030	18,848	48,010	28,867	574,571
Q 複合サービス事業	396	632	1,677	1,062	21,080
R サービス業(他に分類されないもの)	2,875	5,900	14,967	10,003	409,812



データ名	半径2km	半径3km	半径5km	東大阪市	大阪府
従業者規模別 (事業所数)					
1~4人	3,650	7,763	22,867	13,919	220,240
5~9人	1,324	2,859	7,852	4,905	78,768
10~19人	869	1,885	4,737	3,105	47,879
20~29人	322	709	1,805	1,193	18,039
30人以上	396	857	2,167	1,424	25,989
出向・派遣従業者のみ	26	54	140	98	2,025

データ名	半径2km	半径3km	半径5km	東大阪市	大阪府
従業者規模別 (従業者数)					
1~4人	7,984	16,952	49,491	30,146	477,134
5~9人	8,711	18,798	51,510	32,209	516,481
10~19人	11,705	25,456	63,945	41,924	647,503
20~29人	7,645	16,829	42,903	28,325	429,026
30人以上	29,469	60,658	153,982	99,003	2,322,995

### 人口増減



H27-H22人口増減	
Blue	-599以上 ~ 184未満
Cyan	184以上 ~ 967未満
Green	967以上 ~ 1750未満
Yellow	1750以上 ~ 2533未満
Red	2533以上

### 世帯数増減



H27-H22世帯数増減	
Blue	-247以上 ~ 89未満
Cyan	89以上 ~ 425未満
Green	425以上 ~ 761未満
Yellow	761以上 ~ 1097未満
Red	1097以上

