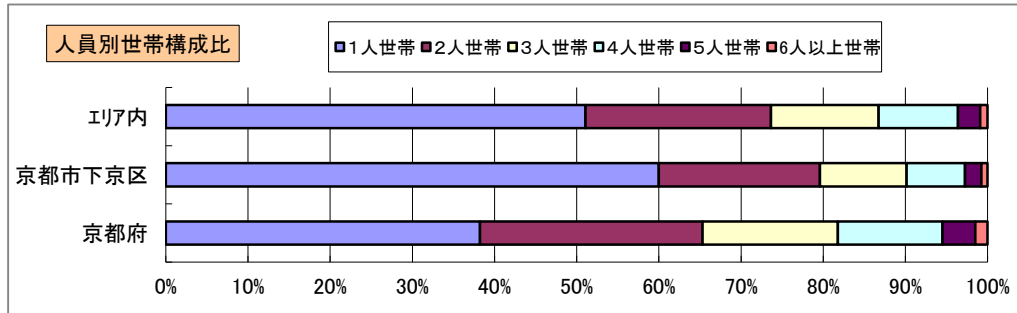
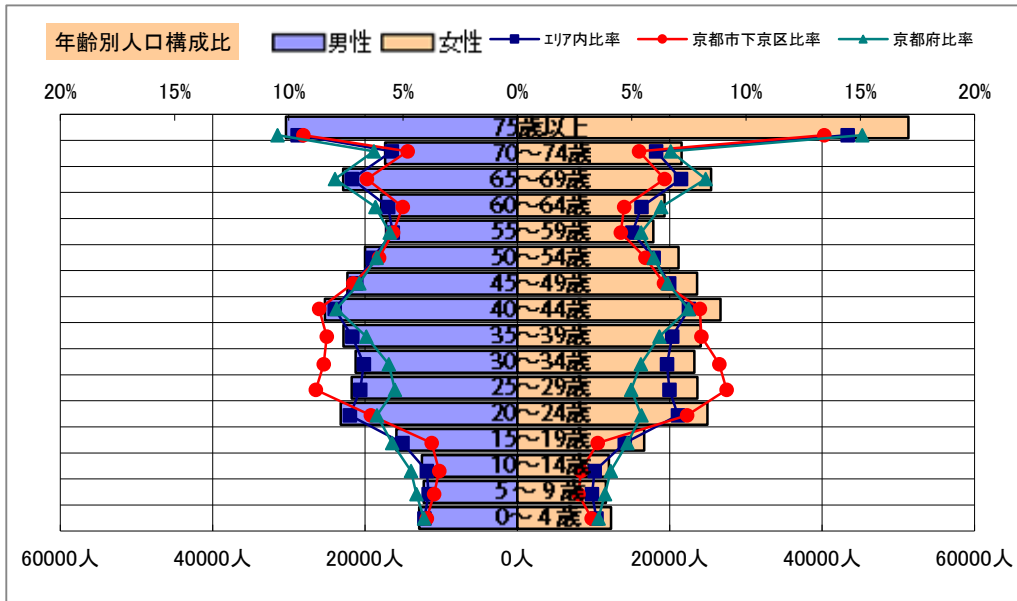


基本分析

調査地点 京都府京都市下京区梅逕上中之町 エリア範囲 半径2km 半径3km 半径5km



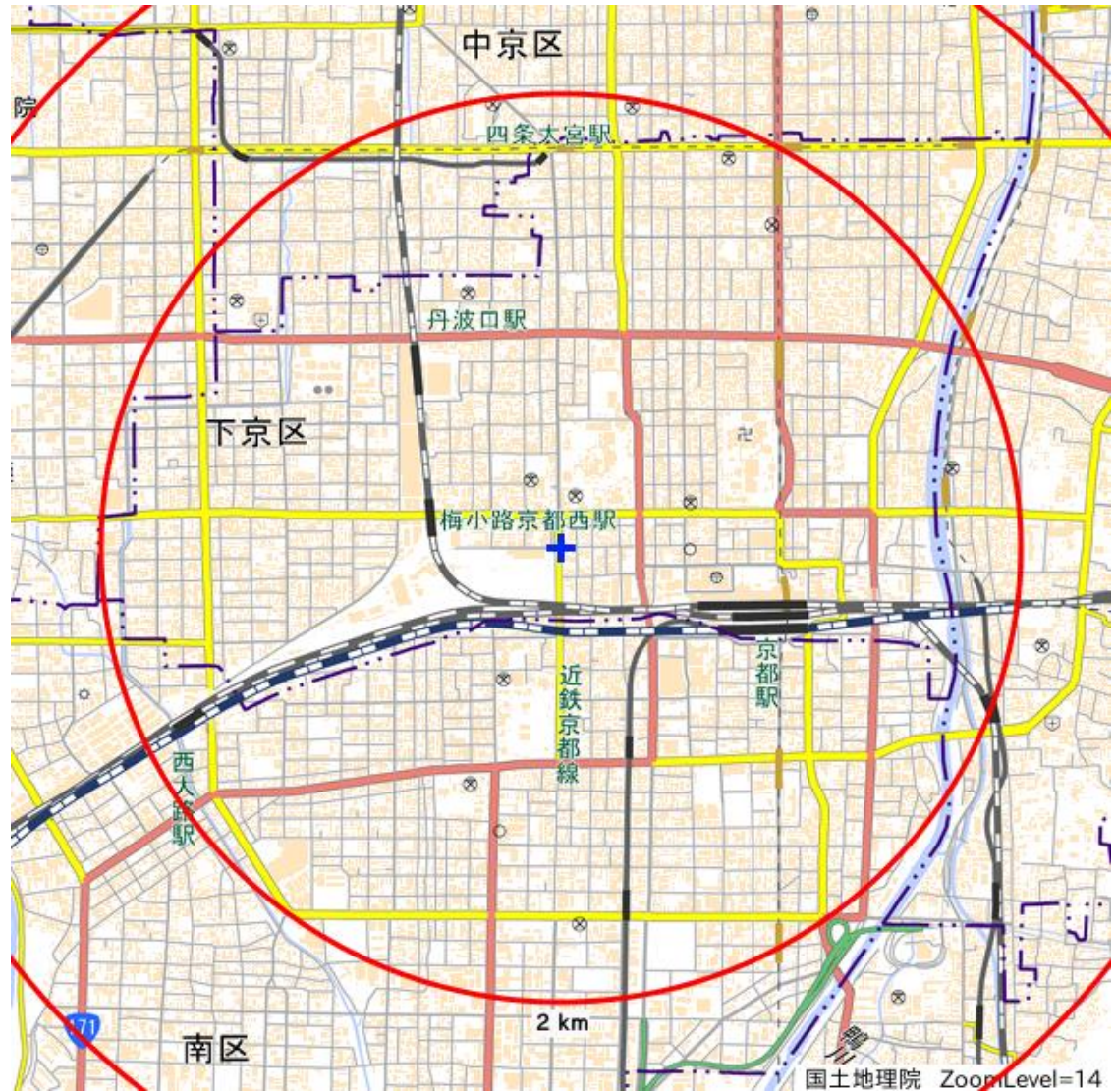
データ名	人口				
	半径2km	半径3km	半径5km	京都市下京区	京都府
人口総数	150,607	307,771	696,366	82,668	2,610,353
男人口	70,140	143,524	328,979	37,933	1,248,972
女人口	80,467	164,247	367,387	44,735	1,361,381

75歳以上	18,420	36,286	81,682	9,086	329,552
70-74	8,137	16,761	38,916	3,990	166,300
65-69	10,125	20,890	48,288	5,108	207,567
60-64	7,820	16,231	37,182	3,794	159,764
55-59	7,587	15,664	35,099	3,878	140,488
50-54	8,940	18,347	41,145	4,561	154,842
45-49	9,871	20,405	45,896	5,313	172,296
40-44	11,289	23,247	51,931	6,513	196,711
35-39	10,818	21,832	46,917	6,425	163,859
30-34	11,013	21,749	44,480	6,808	140,899
25-29	11,459	22,356	45,385	7,067	131,935
20-24	9,495	19,787	48,117	5,467	147,511
15-19	5,712	12,610	32,552	2,845	131,235
10-14	4,580	9,780	24,553	2,415	111,417
5-9	4,670	9,823	23,874	2,449	105,169
0-4	5,191	10,827	25,169	2,805	97,280

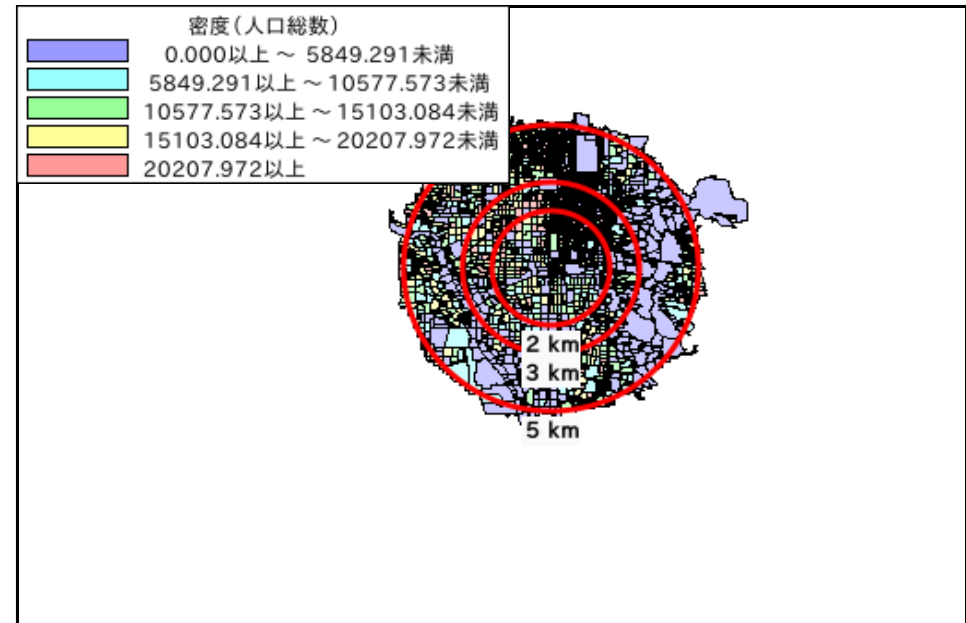
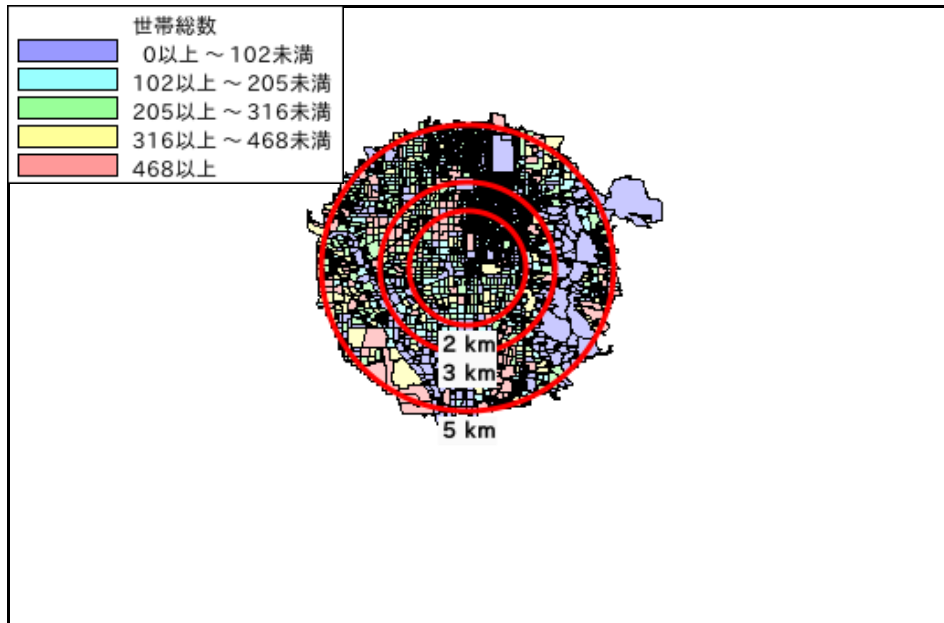
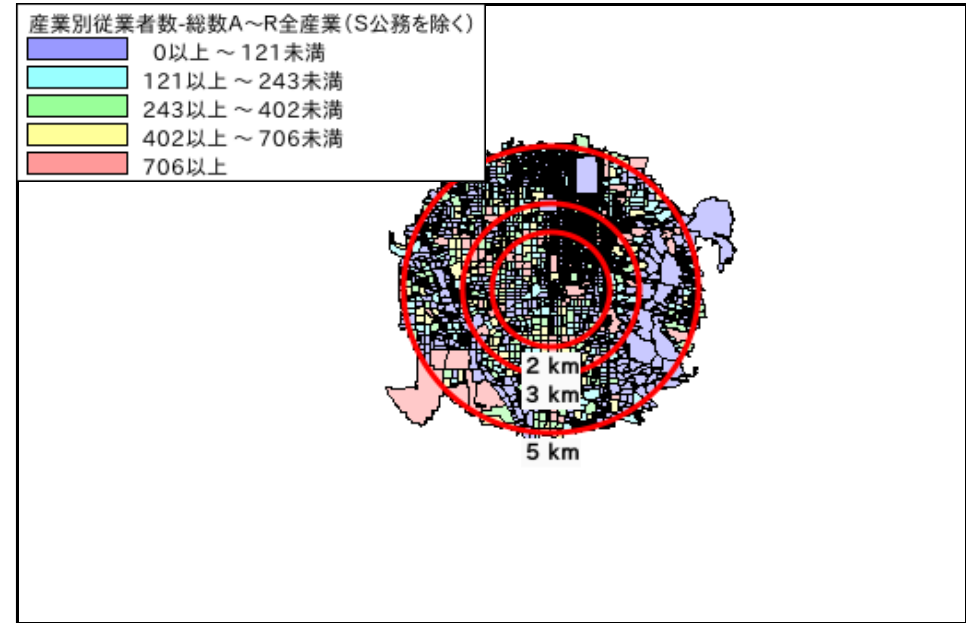
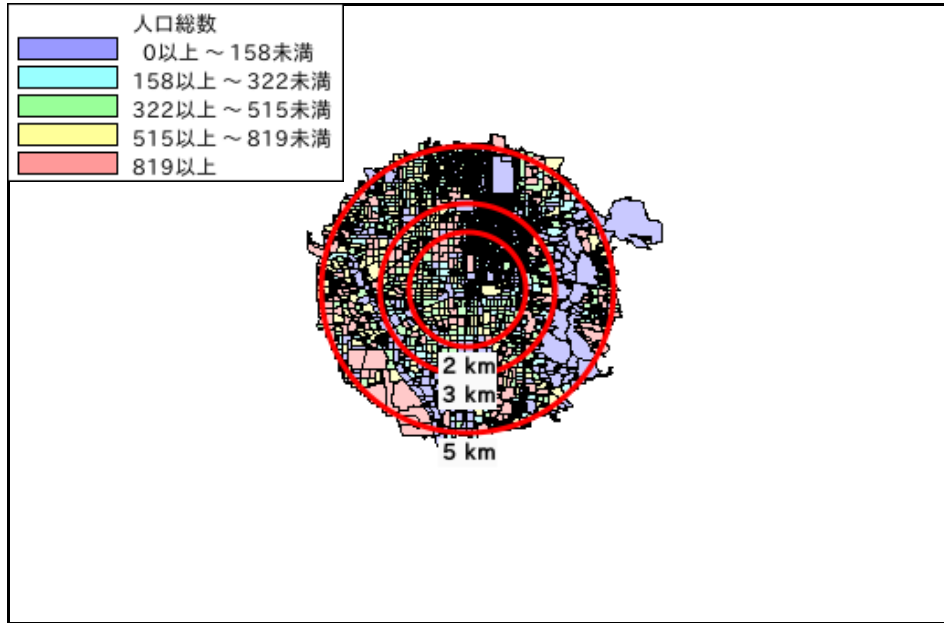
年少人口(0歳~14歳)	14,441	30,431	73,597	7,669	313,866
生産年齢人口(15歳~64歳)	94,006	192,229	428,703	52,671	1,539,540
老年人口(65歳以上)	36,681	73,938	168,885	18,184	703,419
15歳以上就業者数	71,279	145,817	323,501	40,243	1,192,645
後期高齢者数(75歳以上)	18,420	36,286	81,682	9,086	329,552

データ名	世帯数				
	半径2km	半径3km	半径5km	京都市下京区	京都府
一般世帯総数	81,754	165,310	354,837	47,181	1,151,422
単身世帯	45,588	90,923	181,284	28,310	440,005
2人以上世帯	36,166	74,387	173,553	18,871	711,417
核家族世帯	31,379	64,684	152,036	16,322	623,063
夫婦のみの世帯	11,358	23,465	53,875	6,177	224,160
夫婦と子供から成る世帯	13,860	29,023	71,112	7,170	298,478
6歳未満世帯員のいる世帯	4,796	10,037	23,304	2,644	90,158
65歳以上世帯員のいる世帯	26,127	52,538	116,994	12,873	461,379
持ち家世帯	36,110	75,712	173,516	18,921	704,806
民営借家世帯	37,219	75,882	155,784	24,396	341,610

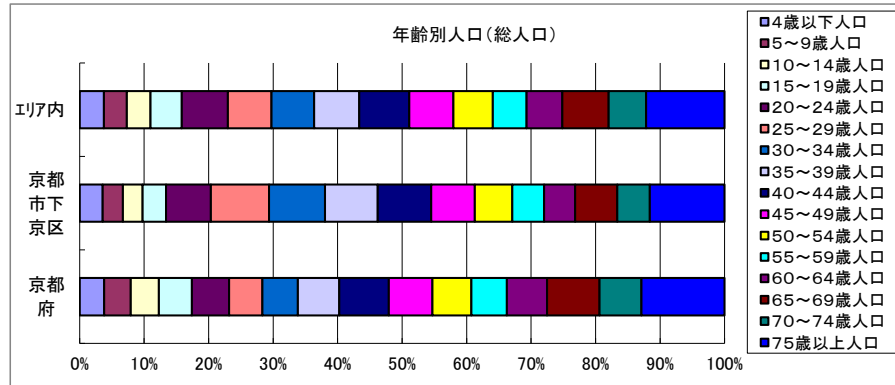
周辺地図



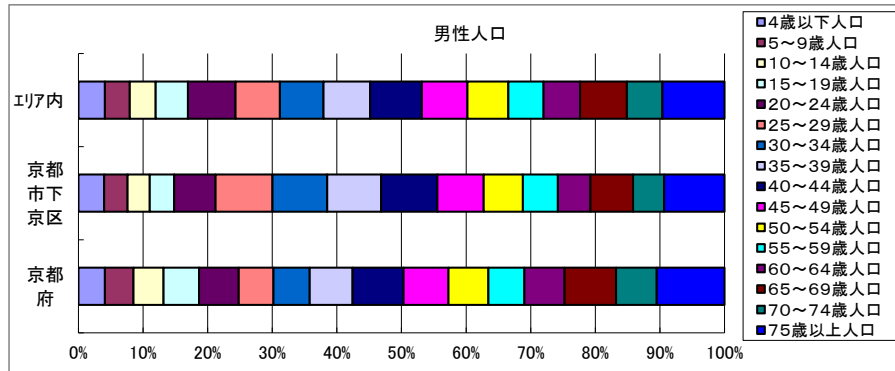
かかる小地域



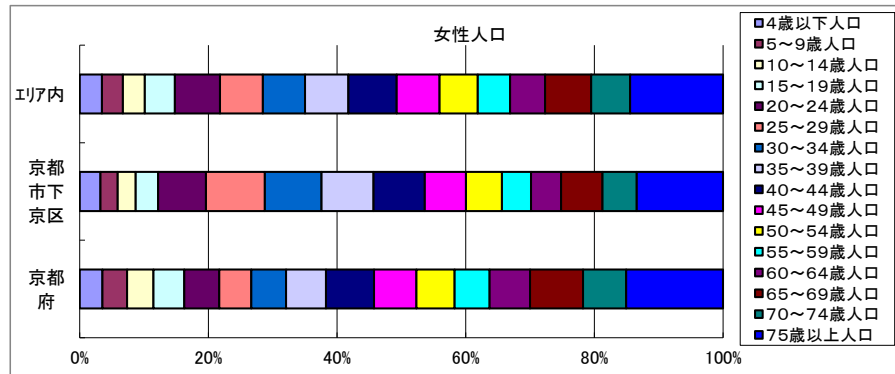
年齢別人口



データ名	半径2km	半径3km	半径5km	京都市下京区	京都府
総人口	150,607	307,771	696,366	82,668	2,610,353
4歳以下人口	5,191	10,827	25,169	2,805	97,280
5～9歳人口	4,670	9,823	23,874	2,449	105,169
10～14歳人口	4,580	9,780	24,553	2,415	111,417
15～19歳人口	5,712	12,610	32,552	2,845	131,235
20～24歳人口	9,495	19,787	48,117	5,467	147,511
25～29歳人口	11,459	22,356	45,385	7,067	131,935
30～34歳人口	11,013	21,749	44,480	6,808	140,899
35～39歳人口	10,818	21,832	46,917	6,425	163,859
40～44歳人口	11,289	23,247	51,931	6,513	196,711
45～49歳人口	9,871	20,405	45,896	5,313	172,296
50～54歳人口	8,940	18,347	41,145	4,561	154,842
55～59歳人口	7,587	15,664	35,099	3,878	140,488
60～64歳人口	7,820	16,231	37,182	3,794	159,764
65～69歳人口	10,125	20,890	48,288	5,108	207,567
70～74歳人口	8,137	16,761	38,916	3,990	166,300
75歳以上人口	18,420	36,286	81,682	9,086	329,552

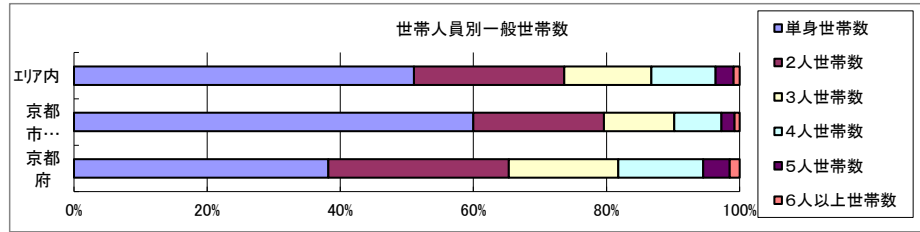


データ名	半径2km	半径3km	半径5km	京都市下京区	京都府
男性総人口	70,140	143,524	328,979	37,933	1,248,972
4歳以下人口	2,666	5,599	12,885	1,425	49,926
5～9歳人口	2,445	5,051	12,281	1,311	54,001
10～14歳人口	2,337	5,007	12,537	1,230	56,853
15～19歳人口	2,671	5,795	15,900	1,349	66,973
20～24歳人口	4,079	8,522	23,179	2,302	75,026
25～29歳人口	5,300	10,489	21,752	3,166	65,446
30～34歳人口	5,176	10,219	21,247	3,043	68,779
35～39歳人口	5,243	10,582	22,849	2,996	80,786
40～44歳人口	5,509	11,331	25,268	3,114	96,717
45～49歳人口	4,825	9,850	22,303	2,580	84,496
50～54歳人口	4,291	8,853	19,997	2,173	75,265
55～59歳人口	3,847	7,839	17,258	1,953	68,230
60～64歳人口	3,831	7,871	17,886	1,803	75,795
65～69歳人口	4,814	9,995	22,887	2,366	97,506
70～74歳人口	3,588	7,394	17,353	1,724	76,712
75歳以上人口	6,738	13,355	30,380	3,364	128,069



データ名	半径2km	半径3km	半径5km	京都市下京区	京都府
女性総人口	80,467	164,247	367,387	44,735	1,361,381
4歳以下人口	2,524	5,228	12,284	1,380	47,354
5～9歳人口	2,226	4,773	11,593	1,138	51,168
10～14歳人口	2,243	4,773	12,016	1,185	54,564
15～19歳人口	3,041	6,815	16,652	1,496	64,262
20～24歳人口	5,416	11,265	24,937	3,165	72,485
25～29歳人口	6,159	11,867	23,633	3,901	66,489
30～34歳人口	5,837	11,529	23,233	3,765	72,120
35～39歳人口	5,575	11,251	24,068	3,429	83,073
40～44歳人口	5,780	11,917	26,664	3,399	99,994
45～49歳人口	5,046	10,555	23,593	2,733	87,800
50～54歳人口	4,649	9,494	21,149	2,388	79,577
55～59歳人口	3,740	7,825	17,841	1,925	72,258
60～64歳人口	3,989	8,359	19,296	1,991	83,969
65～69歳人口	5,310	10,894	25,400	2,742	110,061
70～74歳人口	4,550	9,368	21,563	2,266	89,588
75歳以上人口	11,682	22,931	51,302	5,722	201,483

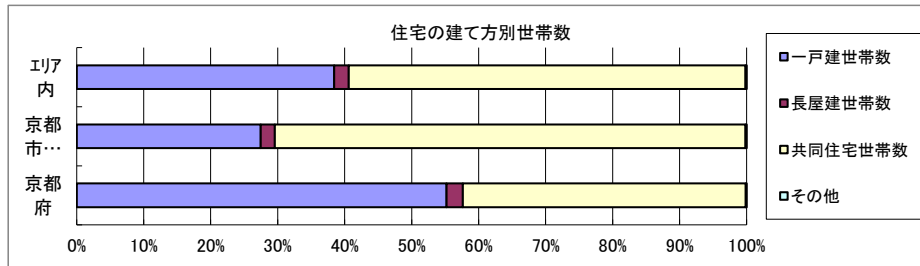
世帯数



データ名	半径2km	半径3km	半径5km	京都市下京区	京都府	
一般世帯総数	81,754	165,310	354,837	47,181	1,151,422	
世帯人員別	単身世帯数	45,588	90,923	181,284	28,310	440,005
	2人世帯数	17,453	35,652	80,025	9,255	312,021
	3人世帯数	9,505	19,674	46,447	4,975	189,690
	4人世帯数	6,653	13,828	34,326	3,352	146,725
	5人世帯数	1,897	3,903	9,544	932	45,709
	6人以上世帯数	658	1,330	3,211	357	17,272

親族世帯	35,218	72,326	169,094	18,393	698,974
核家族世帯	31,379	64,684	152,036	16,322	623,063
その他の親族世帯	3,840	7,642	17,058	2,071	75,911

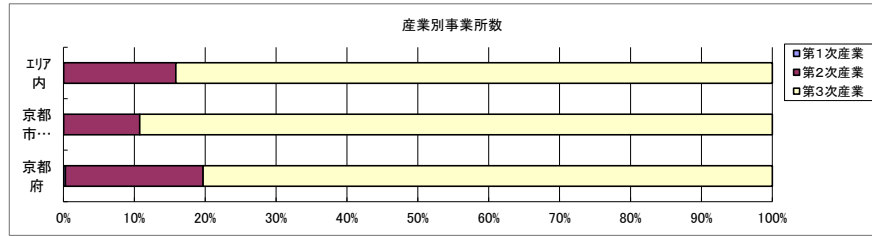
6歳未満世帯員のいる世帯	4,796	10,037	23,304	2,644	90,158
18歳未満世帯員のいる世帯	10,892	22,921	54,836	5,837	227,163
65歳以上世帯員のいる世帯	26,127	52,538	116,994	12,873	461,379



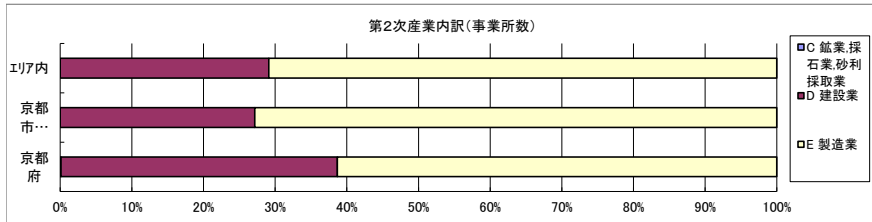
データ名	半径2km	半径3km	半径5km	京都市下京区	京都府	
主世帯数	79,827	161,309	346,455	46,203	1,127,023	
住宅形態	一戸建世帯数	26,786	53,402	133,139	12,687	622,125
	長屋建世帯数	1,833	3,606	7,608	976	27,434
	共同住宅世帯数	51,090	104,011	205,122	32,458	475,928
	1~2階建て	2,667	5,998	18,659	1,182	78,778
	3~5階建て	16,223	37,461	89,632	9,849	233,804
	6~10階建て	19,661	39,402	66,768	12,073	117,471
	11階建て以上	12,539	21,149	30,063	9,354	45,875
	その他	117	290	587	82	1,536

データ名	半径2km	半径3km	半径5km	京都市下京区	京都府
住宅に住む一般世帯	80,482	162,718	349,701	46,566	1,136,862
持ち家世帯数	36,110	75,712	173,516	18,921	704,806
民営の借家世帯数	37,219	75,882	155,784	24,396	341,610

経済センサス

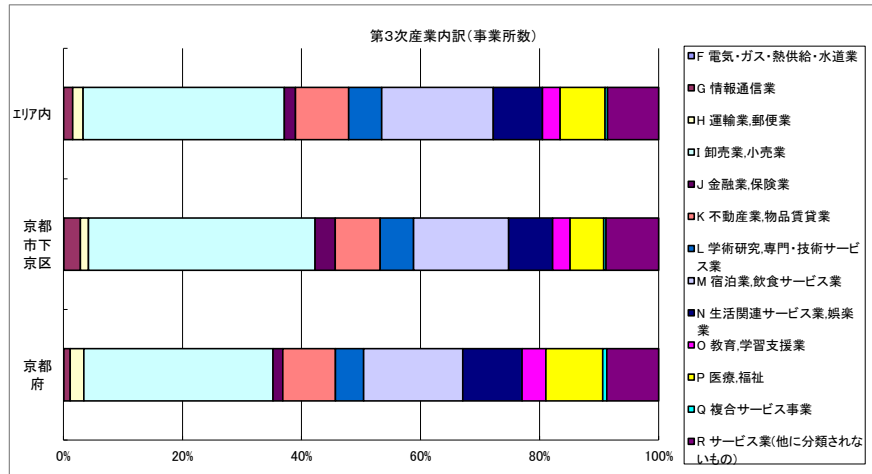


データ名	半径2km	半径3km	半径5km	京都市下京区	京都府
全産業事業所数 (S公務を除く)	11,058	24,334	44,171	8,502	113,774
第1次産業	4	6	20	4	302
第2次産業	1,562	3,433	6,979	910	22,104
第3次産業	9,492	20,896	37,171	7,588	91,368



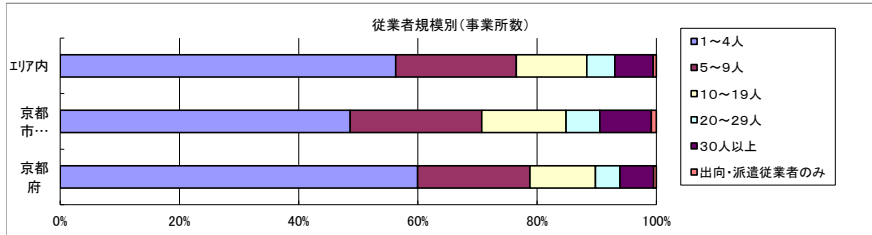
データ名	半径2km	半径3km	半径5km	京都市下京区	京都府
第2次産業内訳 (事業所数)					
C 鉱業, 採石業, 砂利採取業	0	0	0	0	23
D 建設業	440	903	2,032	247	8,525
E 製造業	1,122	2,530	4,947	663	13,556

データ名	半径2km	半径3km	半径5km	京都市下京区	京都府
第2次産業内訳 (従業者数)					
C 鉱業, 採石業, 砂利採取業	0	0	0	0	156
D 建設業	3,694	8,388	16,519	2,072	50,409
E 製造業	14,271	34,901	65,497	5,977	182,901



データ名	半径2km	半径3km	半径5km	京都市下京区	京都府
第3次産業内訳 (事業所数)					
F 電気・ガス・熱供給・水道業	7	10	12	5	71
G 情報通信業	229	416	570	212	963
H 運輸業, 郵便業	169	343	641	103	2,110
I 卸売業, 小売業	3,562	7,580	12,669	2,889	29,033
J 金融業, 保険業	242	514	703	257	1,498
K 不動産業, 物品賃貸業	738	1,587	3,323	571	8,087
L 学術研究, 専門・技術サービス業	519	1,090	2,054	426	4,337
M 宿泊業, 飲食サービス業	1,435	3,981	6,969	1,213	15,200
N 生活関連サービス業, 娯楽業	744	1,656	3,069	560	9,097
O 教育, 学習支援業	256	533	1,110	224	3,664
P 医療, 福祉	682	1,355	2,809	429	8,740
Q 複合サービス事業	41	80	146	29	594
R サービス業(他に分類されないもの)	868	1,751	3,196	670	7,974

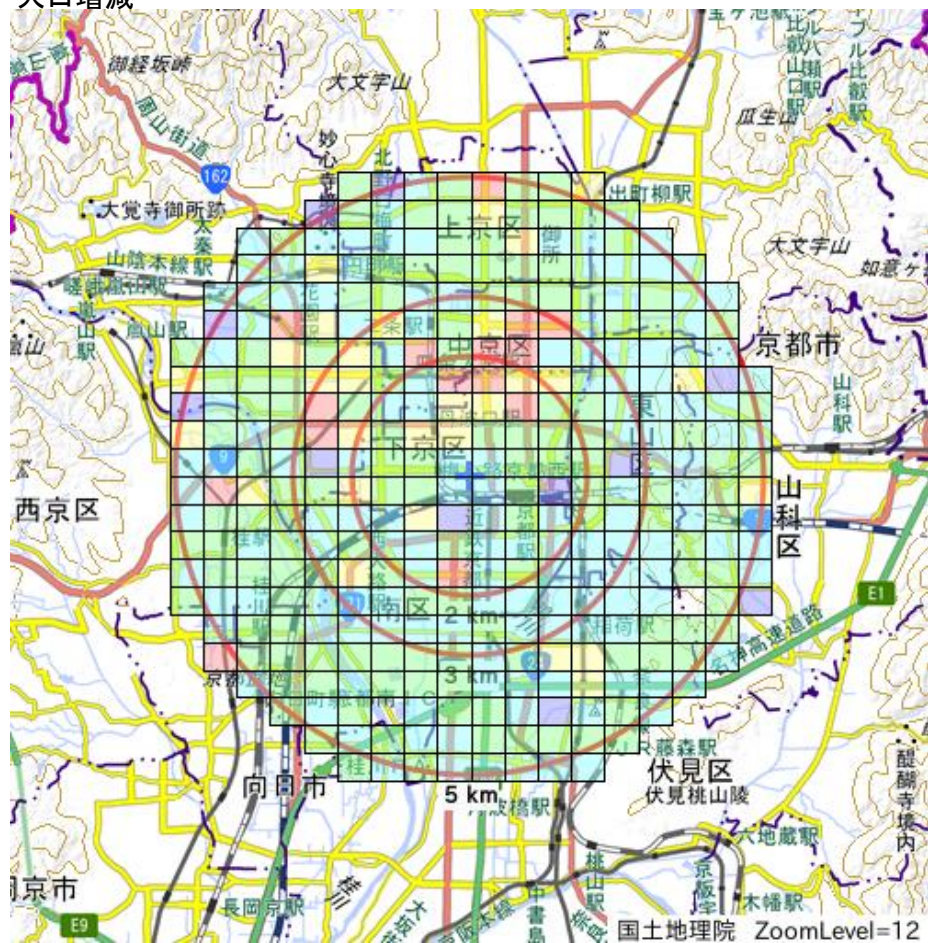
データ名	半径2km	半径3km	半径5km	京都市下京区	京都府
第3次産業内訳 (従業者数)					
F 電気・ガス・熱供給・水道業	765	785	814	612	2,026
G 情報通信業	4,854	8,420	11,056	3,859	14,576
H 運輸業, 郵便業	7,042	13,184	20,955	3,892	55,419
I 卸売業, 小売業	39,383	78,772	121,261	32,657	247,308
J 金融業, 保険業	7,016	13,782	16,159	9,633	26,653
K 不動産業, 物品賃貸業	4,576	9,437	15,820	3,933	30,328
L 学術研究, 専門・技術サービス業	5,415	10,603	16,599	4,566	29,788
M 宿泊業, 飲食サービス業	18,240	41,901	66,361	17,013	125,617
N 生活関連サービス業, 娯楽業	4,504	10,323	17,263	3,677	46,064
O 教育, 学習支援業	3,882	10,581	23,200	3,467	66,259
P 医療, 福祉	12,543	22,257	52,169	7,138	163,193
Q 複合サービス事業	214	1,295	1,889	167	8,349
R サービス業(他に分類されないもの)	21,207	33,343	48,811	20,819	84,149



データ名	半径2km	半径3km	半径5km	京都市下京区	京都府
従業者規模別 (事業所数)					
1~4人	5,889	12,873	24,858	4,136	68,208
5~9人	2,221	5,096	8,942	1,876	21,434
10~19人	1,424	3,156	5,220	1,202	12,491
20~29人	570	1,252	2,079	482	4,694
30人以上	877	1,801	2,841	734	6,434
出向・派遣従業者のみ	78	156	232	72	513

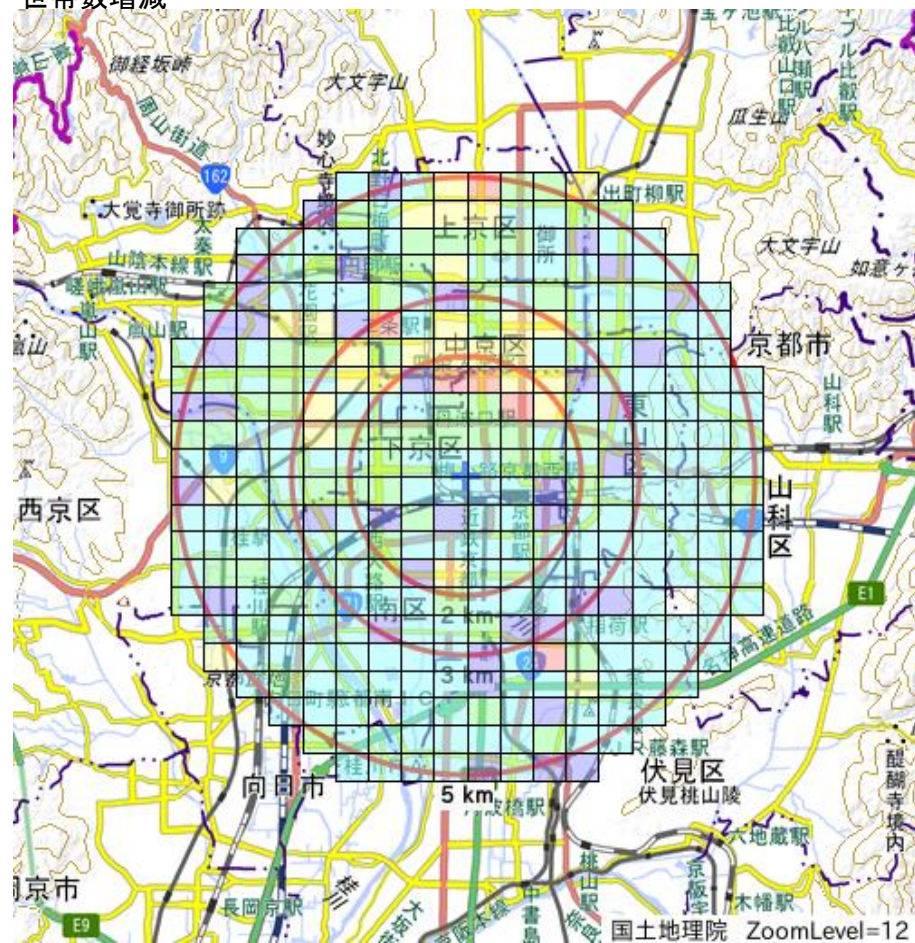
データ名	半径2km	半径3km	半径5km	京都市下京区	京都府
従業者規模別 (従業者数)					
1~4人	13,238	28,975	54,733	9,617	145,270
5~9人	14,606	33,545	58,538	12,389	140,435
10~19人	19,238	42,800	70,588	16,272	168,480
20~29人	13,638	29,808	49,374	11,500	111,469
30人以上	86,898	163,180	261,619	69,738	571,716

人口増減




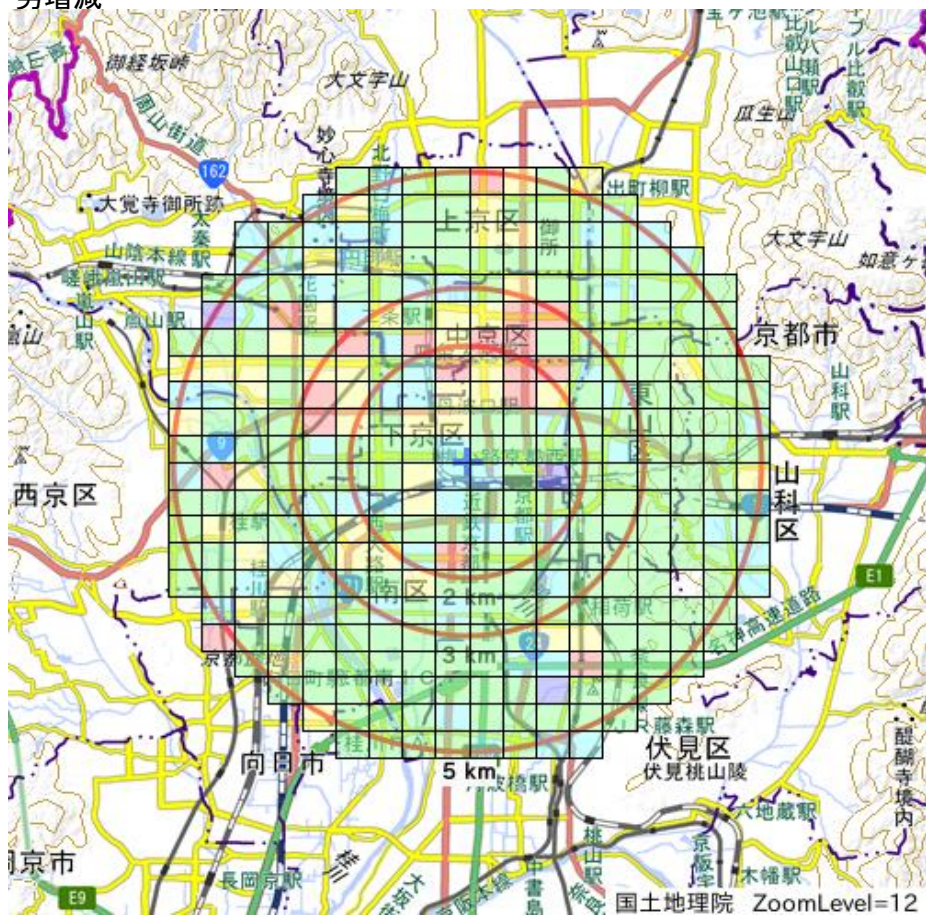
H27-H22人口増減	
紫	-457以上 ~ -230未満
青	-230以上 ~ -3未満
緑	-3以上 ~ 224未満
黄	224以上 ~ 451未満
赤	451以上

世帯数増減



H27-H22世帯数増減	
紫	-148以上 ~ -31未満
青	-31以上 ~ 86未満
緑	86以上 ~ 203未満
黄	203以上 ~ 320未満
赤	320以上

男増減



女増減

