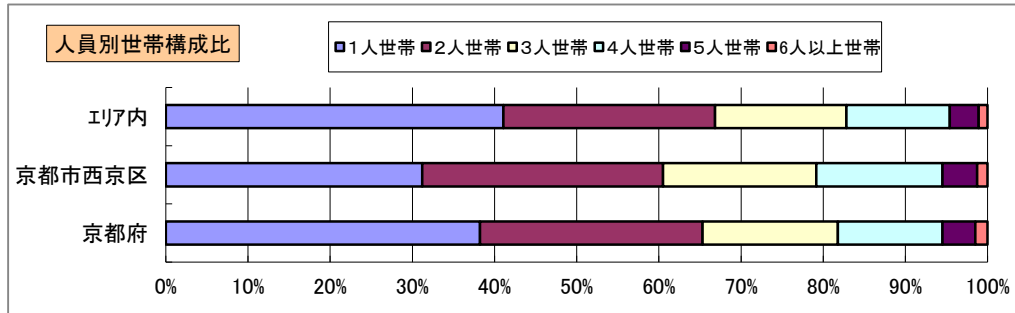
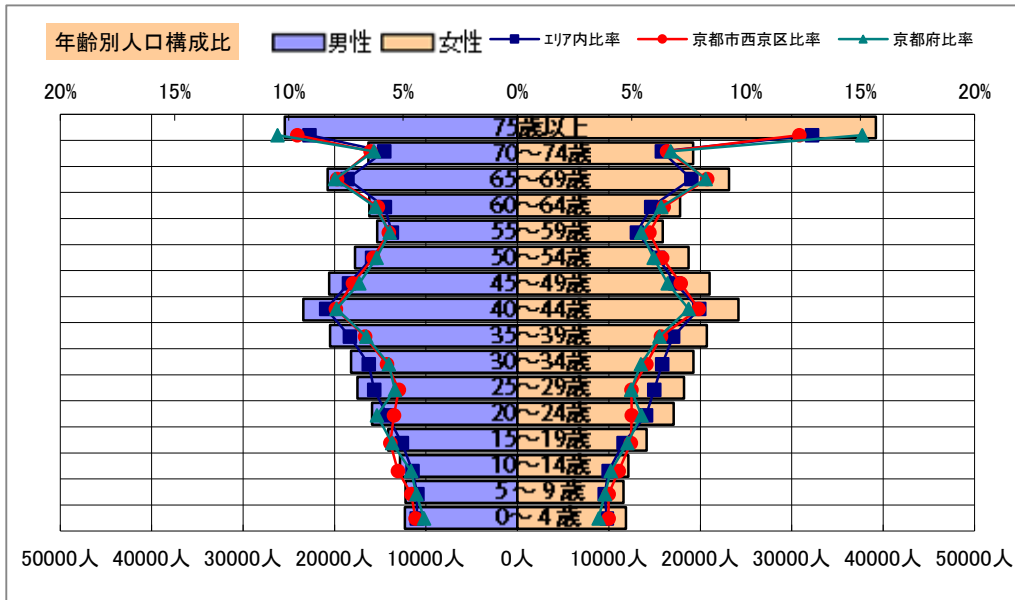


# 基本分析

調査地点 京都府京都市西京区川岡東下津林南大般若町 エリア範囲 半径2km 半径3km 半径5km



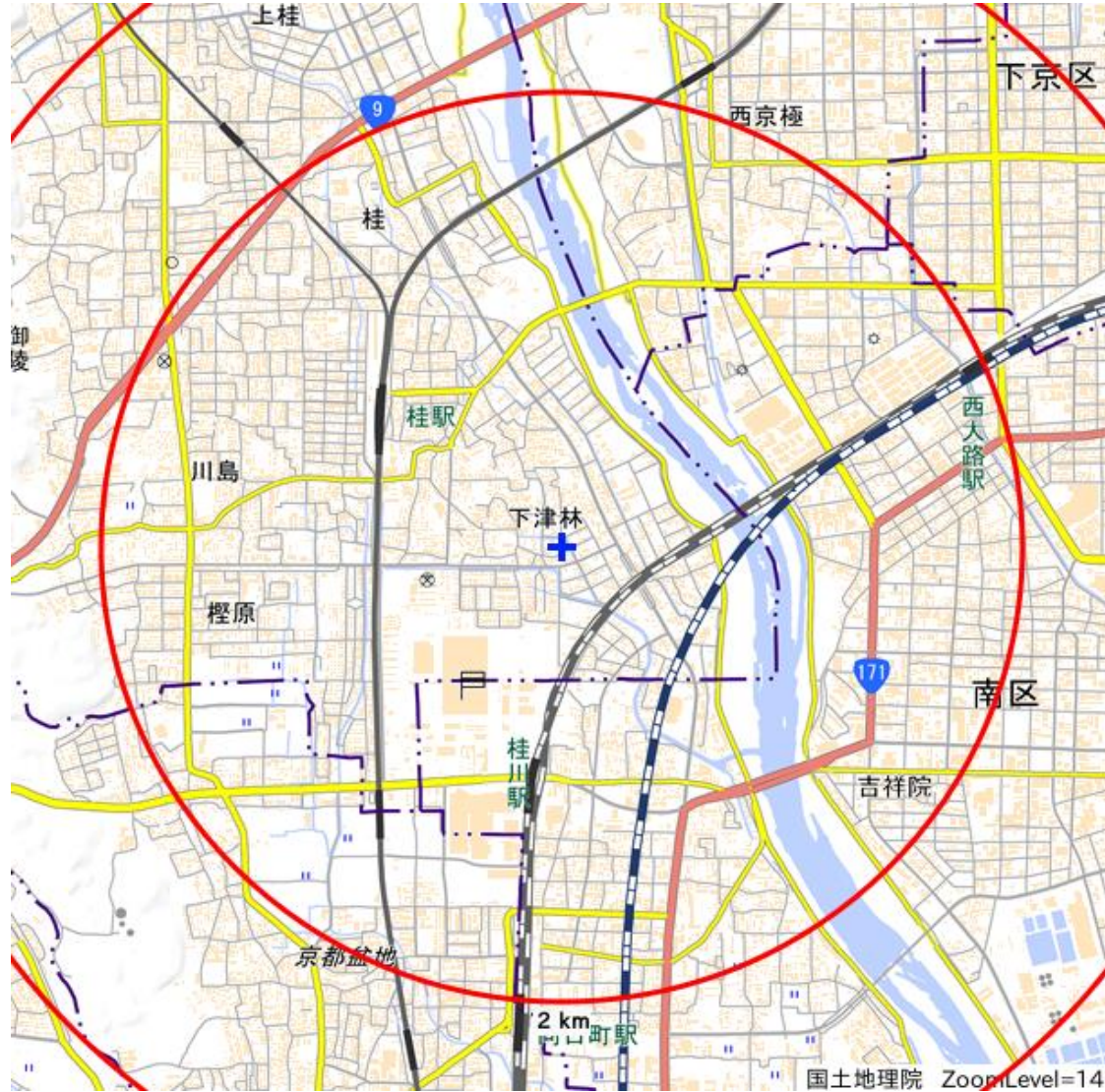
データ名	人口				
	半径2km	半径3km	半径5km	京都市西京区	京都府
人口総数	110,983	237,107	598,755	150,962	2,610,353
男人口	54,321	114,718	287,559	72,098	1,248,972
女人口	56,662	122,389	311,196	78,864	1,361,381

75歳以上	10,506	23,987	64,650	16,276	329,552
70-74	6,085	13,281	35,508	9,560	166,300
65-69	7,662	16,503	43,901	11,939	207,567
60-64	6,070	12,764	33,989	9,223	159,764
55-59	5,808	12,138	31,252	8,403	140,488
50-54	6,971	14,692	36,510	9,311	154,842
45-49	7,957	17,149	41,620	10,561	172,296
40-44	9,178	19,819	47,582	11,691	196,711
35-39	8,007	16,841	41,190	9,519	163,859
30-34	7,574	15,550	37,453	8,358	140,899
25-29	6,831	14,010	35,720	7,484	131,935
20-24	5,760	12,390	32,996	7,649	147,511
15-19	5,136	11,218	28,243	7,730	131,235
10-14	4,995	10,801	24,957	7,086	111,417
5-9	4,843	10,331	23,859	6,339	105,169
0-4	5,291	10,676	24,180	6,208	97,280

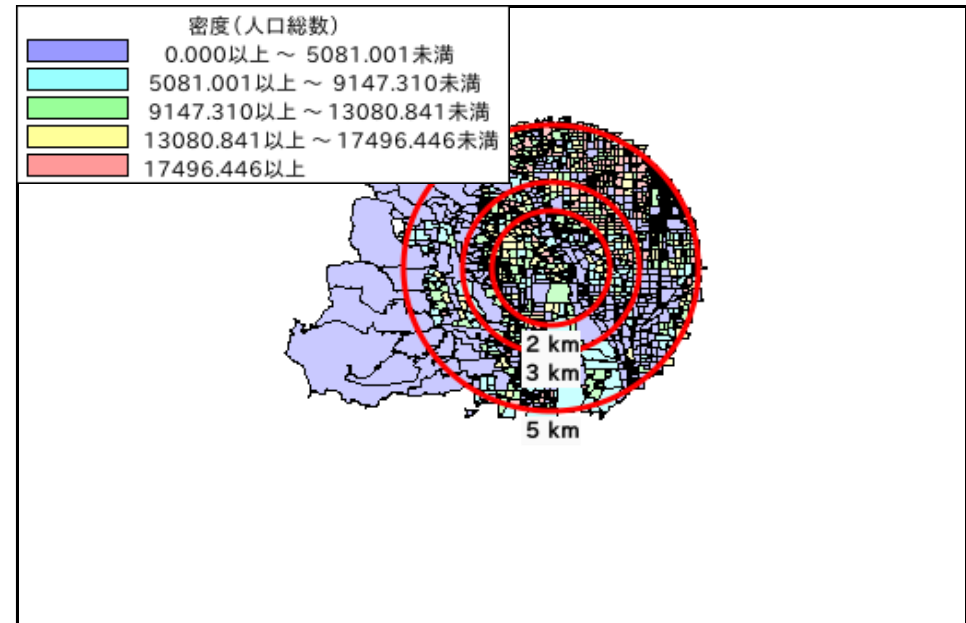
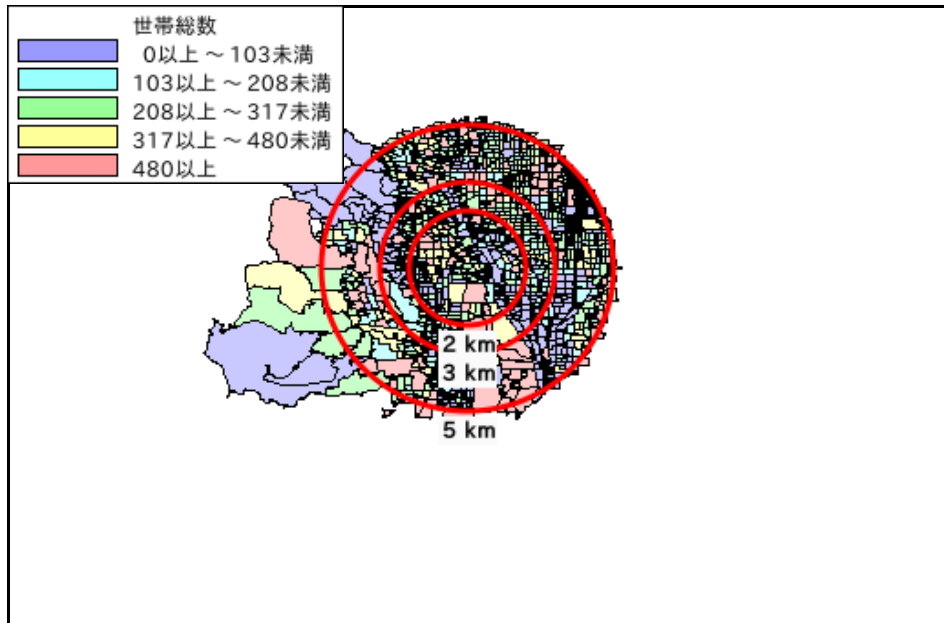
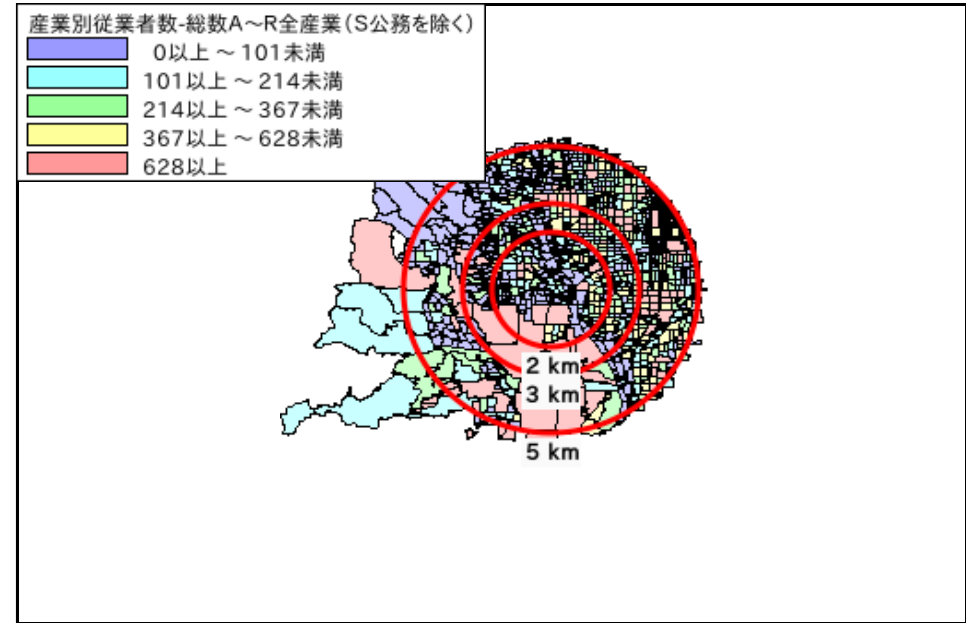
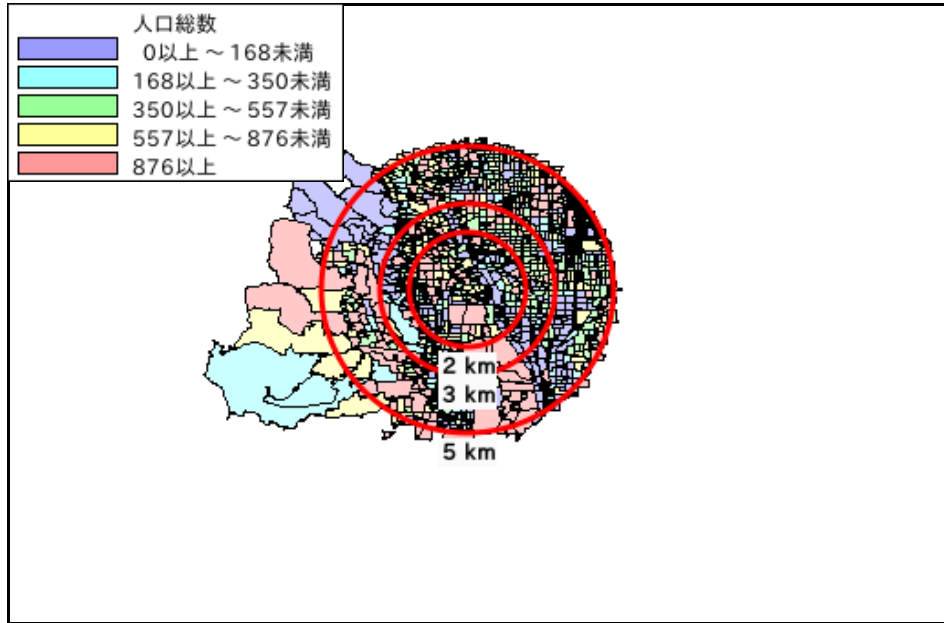
年少人口(0歳~14歳)	15,129	31,808	72,997	19,633	313,866
生産年齢人口(15歳~64歳)	69,292	146,571	366,556	89,929	1,539,540
老年人口(65歳以上)	24,253	53,771	144,058	37,775	703,419
15歳以上就業者数	52,734	111,396	278,863	68,222	1,192,645
後期高齢者数(75歳以上)	10,506	23,987	64,650	16,276	329,552

データ名	世帯数				
	半径2km	半径3km	半径5km	京都市西京区	京都府
一般世帯総数	48,544	104,730	275,105	63,061	1,151,422
単身世帯	17,583	39,382	113,037	19,673	440,005
2人以上世帯	30,961	65,348	162,068	43,388	711,417
核家族世帯	28,118	58,992	144,816	39,423	623,063
夫婦のみの世帯	9,439	19,620	49,642	13,923	224,160
夫婦と子供から成る世帯	14,496	30,258	71,220	19,933	298,478
6歳未満世帯員のいる世帯	4,807	9,786	22,303	5,663	90,158
65歳以上世帯員のいる世帯	16,373	36,205	97,932	24,511	461,379
持ち家世帯	27,377	59,304	152,403	36,520	704,806
民営借家世帯	18,292	38,708	98,023	18,285	341,610

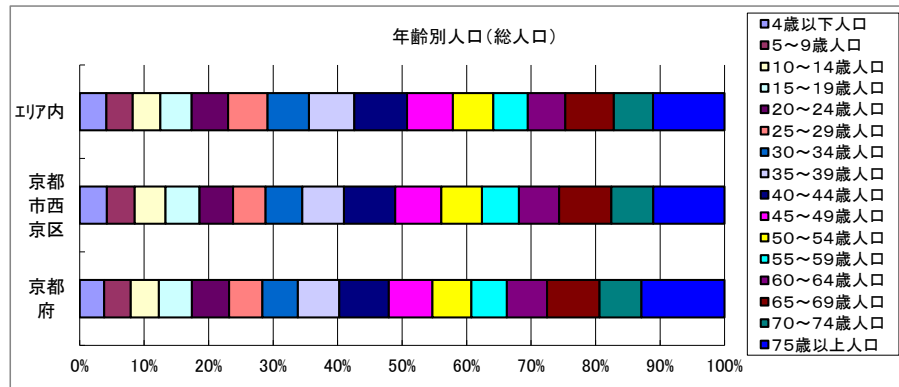
# 周边地图



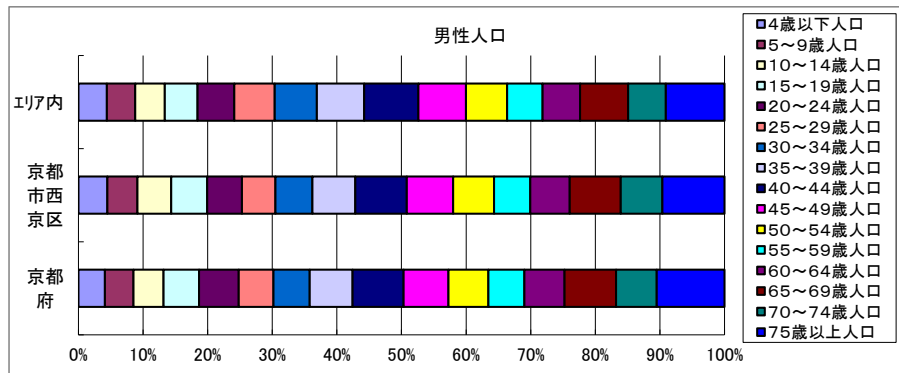
# かかる小地域



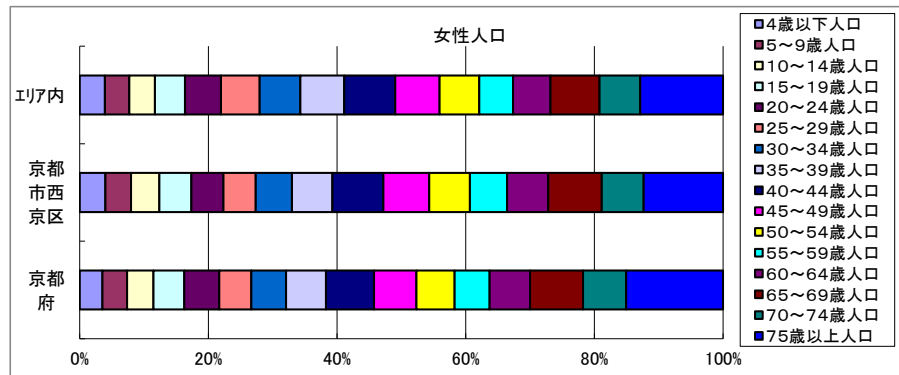
# 年齢別人口



データ名	半径2km	半径3km	半径5km	京都市西京区	京都府
総人口	110,983	237,107	598,755	150,962	2,610,353
4歳以下人口	5,291	10,676	24,180	6,208	97,280
5～9歳人口	4,843	10,331	23,859	6,339	105,169
10～14歳人口	4,995	10,801	24,957	7,086	111,417
15～19歳人口	5,136	11,218	28,243	7,730	131,235
20～24歳人口	5,760	12,390	32,996	7,649	147,511
25～29歳人口	6,831	14,010	35,720	7,484	131,935
30～34歳人口	7,574	15,550	37,453	8,358	140,899
35～39歳人口	8,007	16,841	41,190	9,519	163,859
40～44歳人口	9,178	19,819	47,582	11,691	196,711
45～49歳人口	7,957	17,149	41,620	10,561	172,296
50～54歳人口	6,971	14,692	36,510	9,311	154,842
55～59歳人口	5,808	12,138	31,252	8,403	140,488
60～64歳人口	6,070	12,764	33,989	9,223	159,764
65～69歳人口	7,662	16,503	43,901	11,939	207,567
70～74歳人口	6,085	13,281	35,508	9,560	166,300
75歳以上人口	10,506	23,987	64,650	16,276	329,552



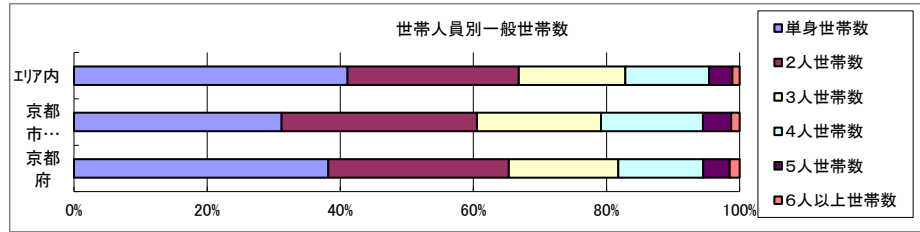
データ名	半径2km	半径3km	半径5km	京都市西京区	京都府
男性総人口	54,321	114,718	287,559	72,098	1,248,972
4歳以下人口	2,660	5,396	12,298	3,128	49,926
5～9歳人口	2,484	5,344	12,250	3,259	54,001
10～14歳人口	2,549	5,505	12,831	3,666	56,853
15～19歳人口	2,641	5,578	14,125	3,896	66,973
20～24歳人口	2,964	6,103	15,898	3,786	75,026
25～29歳人口	3,438	6,955	17,499	3,633	65,446
30～34歳人口	3,778	7,594	18,198	3,997	68,779
35～39歳人口	3,996	8,408	20,491	4,668	80,786
40～44歳人口	4,502	9,719	23,403	5,564	96,717
45～49歳人口	3,955	8,533	20,607	5,042	84,496
50～54歳人口	3,431	7,216	17,778	4,424	75,265
55～59歳人口	2,874	6,072	15,347	3,942	68,230
60～64歳人口	2,968	6,132	16,200	4,280	75,795
65～69歳人口	3,621	7,819	20,773	5,531	97,506
70～74歳人口	2,872	6,194	16,291	4,500	76,712
75歳以上人口	4,261	9,448	25,438	6,750	128,069



データ名	半径2km	半径3km	半径5km	京都市西京区	京都府
女性総人口	56,662	122,389	311,196	78,864	1,361,381
4歳以下人口	2,631	5,280	11,883	3,080	47,354
5～9歳人口	2,359	4,987	11,609	3,080	51,168
10～14歳人口	2,446	5,296	12,126	3,420	54,564
15～19歳人口	2,495	5,640	14,118	3,834	64,262
20～24歳人口	2,796	6,287	17,099	3,863	72,485
25～29歳人口	3,393	7,055	18,221	3,851	66,489
30～34歳人口	3,796	7,955	19,255	4,361	72,120
35～39歳人口	4,012	8,432	20,700	4,851	83,073
40～44歳人口	4,676	10,100	24,179	6,127	99,994
45～49歳人口	4,002	8,617	21,013	5,519	87,800
50～54歳人口	3,541	7,476	18,732	4,887	79,577
55～59歳人口	2,934	6,066	15,905	4,461	72,258
60～64歳人口	3,102	6,632	17,789	4,943	83,969
65～69歳人口	4,041	8,684	23,128	6,408	110,061
70～74歳人口	3,212	7,087	19,217	5,060	89,588
75歳以上人口	6,245	14,539	39,211	9,526	201,483



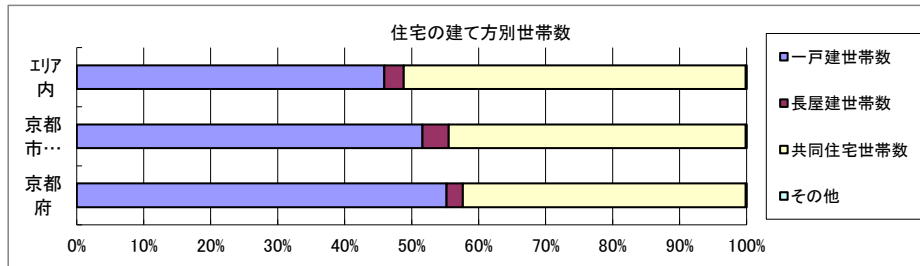
# 世帯数



データ名	半径2km	半径3km	半径5km	京都市西京区	京都府	
一般世帯総数	48,544	104,730	275,105	63,061	1,151,422	
世帯人員別	単身世帯数	17,583	39,382	113,037	19,673	440,005
	2人世帯数	13,013	27,545	70,806	18,495	312,021
	3人世帯数	8,603	17,952	44,031	11,752	189,690
	4人世帯数	6,997	14,773	34,591	9,674	146,725
	5人世帯数	1,829	3,940	9,662	2,671	45,709
	6人以上世帯数	519	1,138	2,978	796	17,272

親族世帯	30,444	64,128	158,729	42,875	698,974
核家族世帯	28,118	58,992	144,816	39,423	623,063
その他の親族世帯	2,326	5,136	13,913	3,452	75,911

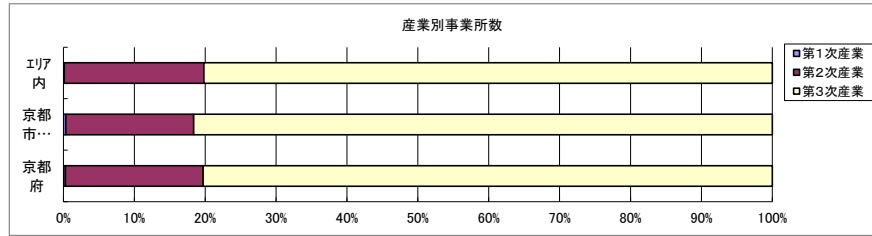
6歳未満世帯員のいる世帯	4,807	9,786	22,303	5,663	90,158
18歳未満世帯員のいる世帯	10,982	23,143	53,621	14,450	227,163
65歳以上世帯員のいる世帯	16,373	36,205	97,932	24,511	461,379



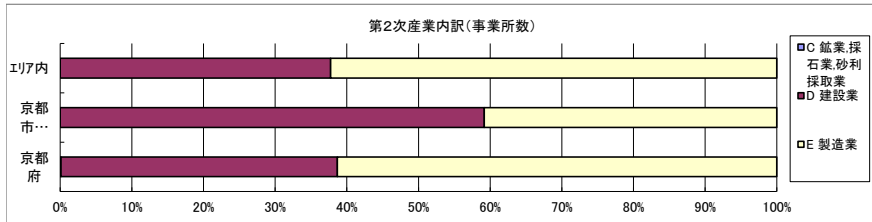
データ名	半径2km	半径3km	半径5km	京都市西京区	京都府	
主世帯数	47,589	102,630	269,484	62,242	1,127,023	
住宅形態	一戸建世帯数	22,566	48,277	123,747	32,129	622,125
	長屋建世帯数	1,080	2,572	7,809	2,447	27,434
	共同住宅世帯数	23,874	51,645	137,573	27,588	475,928
	1～2階建て	4,653	8,515	16,357	5,309	78,778
	3～5階建て	11,715	22,580	59,820	16,851	233,804
	6～10階建て	6,156	17,210	44,312	4,403	117,471
	11階建て以上	1,351	3,341	17,083	1,025	45,875
	その他	69	135	355	78	1,536

データ名	半径2km	半径3km	半径5km	京都市西京区	京都府
住宅に住む一般世帯	47,929	103,349	271,646	62,621	1,136,862
持ち家世帯数	27,377	59,304	152,403	36,520	704,806
民営の借家世帯数	18,292	38,708	98,023	18,285	341,610

# 経済センサス

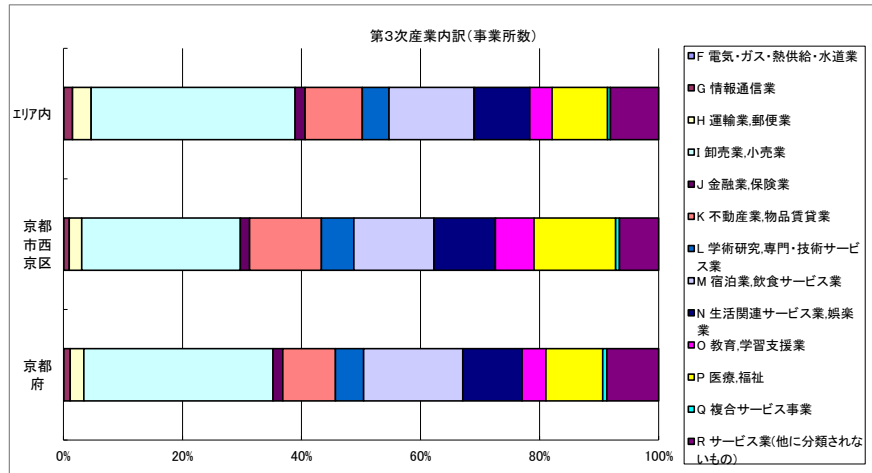


データ名	半径2km	半径3km	半径5km	京都市西京区	京都府
全産業事業所数 (S公務を除く)	3,863	8,923	26,020	4,168	113,774
第1次産業	6	7	28	14	302
第2次産業	841	1,991	5,129	752	22,104
第3次産業	3,017	6,925	20,862	3,402	91,368



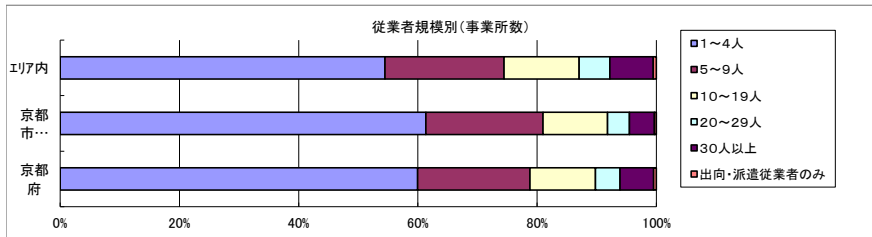
データ名	半径2km	半径3km	半径5km	京都市西京区	京都府
第2次産業内訳 (事業所数)					
C 鉱業、採石業、砂利採取業	0	0	0	0	23
D 建設業	305	729	1,935	445	8,525
E 製造業	536	1,262	3,194	307	13,556

データ名	半径2km	半径3km	半径5km	京都市西京区	京都府
第2次産業内訳 (従業者数)					
C 鉱業、採石業、砂利採取業	0	0	0	0	156
D 建設業	2,285	4,879	14,586	2,265	50,409
E 製造業	10,128	22,741	57,274	1,832	182,901



データ名	半径2km	半径3km	半径5km	京都市西京区	京都府
第3次産業内訳 (事業所数)					
F 電気・ガス・熱供給・水道業	1	4	12	2	71
G 情報通信業	25	58	307	31	963
H 運輸業、郵便業	90	231	654	72	2,110
I 卸売業、小売業	1,005	2,338	7,150	906	29,033
J 金融業、保険業	42	94	344	53	1,498
K 不動産業、物品賃貸業	323	702	2,008	410	8,087
L 学術研究、専門・技術サービス業	132	283	939	186	4,337
M 宿泊業、飲食サービス業	394	924	2,976	458	15,200
N 生活関連サービス業、娯楽業	313	704	1,954	351	9,097
O 教育、学習支援業	139	294	779	221	3,664
P 医療、福祉	342	756	1,951	466	8,740
Q 複合サービス事業	13	29	98	22	594
R サービス業(他に分類されないもの)	198	508	1,690	224	7,974

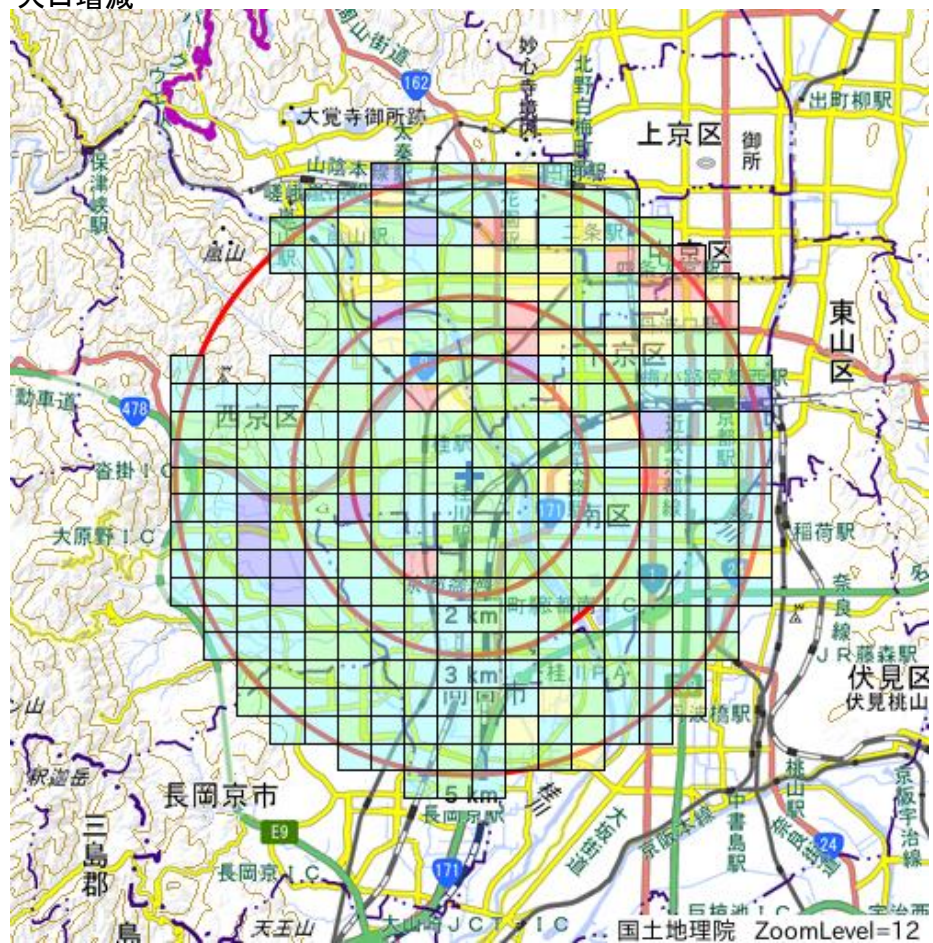
データ名	半径2km	半径3km	半径5km	京都市西京区	京都府
第3次産業内訳 (従業者数)					
F 電気・ガス・熱供給・水道業	12	38	823	30	2,026
G 情報通信業	156	580	5,199	109	14,576
H 運輸業、郵便業	2,018	5,602	21,302	1,371	55,419
I 卸売業、小売業	11,246	26,655	77,858	7,355	247,308
J 金融業、保険業	643	1,300	5,272	564	26,653
K 不動産業、物品賃貸業	1,254	2,729	8,779	1,210	30,328
L 学術研究、専門・技術サービス業	1,082	2,649	9,247	925	29,788
M 宿泊業、飲食サービス業	3,463	7,146	30,028	3,817	125,617
N 生活関連サービス業、娯楽業	1,596	3,294	10,722	1,426	46,064
O 教育、学習支援業	1,084	3,281	12,096	3,745	66,259
P 医療、福祉	5,144	14,568	34,718	9,099	163,193
Q 複合サービス事業	90	432	1,457	262	8,349
R サービス業(他に分類されないもの)	1,785	5,585	27,359	1,291	84,149



データ名	半径2km	半径3km	半径5km	京都市西京区	京都府
従業者規模別 (事業所数)					
1~4人	2,081	4,865	14,176	2,556	68,208
5~9人	817	1,829	5,193	820	21,434
10~19人	504	1,140	3,277	451	12,491
20~29人	185	445	1,343	153	4,694
30人以上	257	596	1,894	174	6,434
出向・派遣従業者のみ	18	48	136	14	513

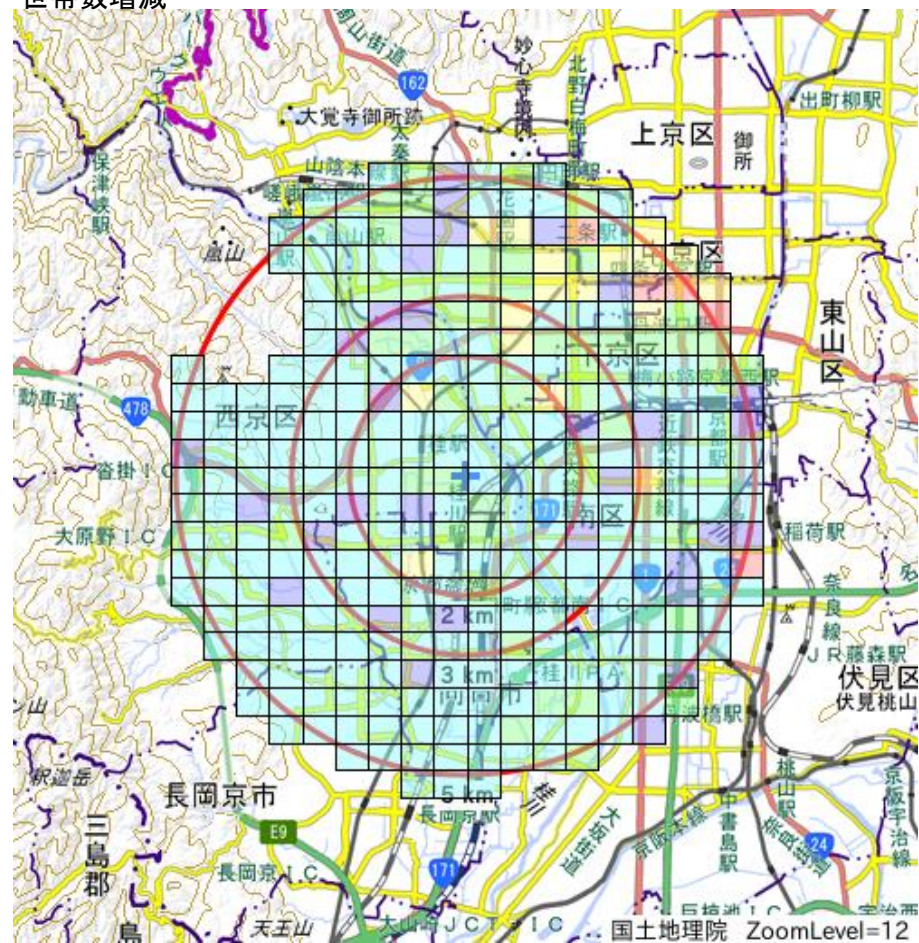
データ名	半径2km	半径3km	半径5km	京都市西京区	京都府
従業者規模別 (従業者数)					
1~4人	4,474	10,544	30,913	5,410	145,270
5~9人	5,344	12,004	34,080	5,343	140,435
10~19人	6,855	15,509	44,596	6,107	168,480
20~29人	4,407	10,576	31,937	3,626	111,469
30人以上	20,930	52,876	175,677	14,896	571,716

### 人口増減



H27-H22人口増減	
Blue	-457以上 ~ -230未満
Cyan	-230以上 ~ -3未満
Green	-3以上 ~ 224未満
Yellow	224以上 ~ 451未満
Red	451以上

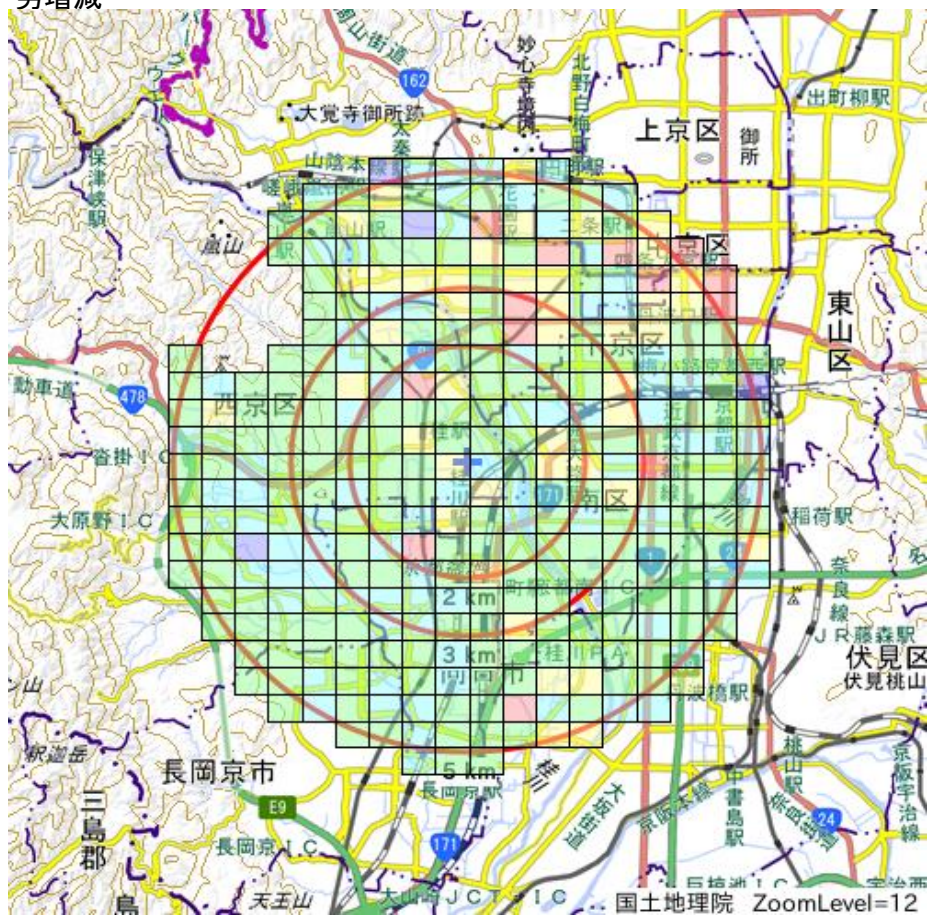
### 世帯数増減



H27-H22世帯数増減	
Blue	-148以上 ~ -34未満
Cyan	-34以上 ~ 80未満
Green	80以上 ~ 194未満
Yellow	194以上 ~ 308未満
Red	308以上

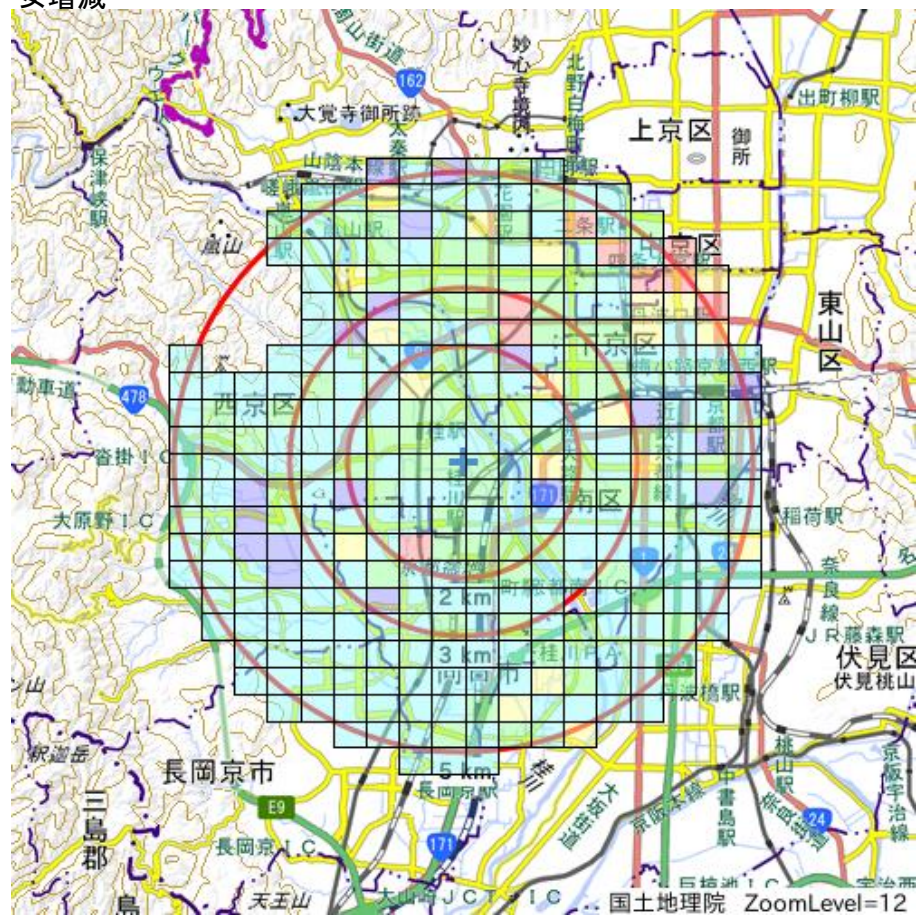


### 男増減



H27-H22男増減	
Dark Blue	-265以上 ~ -154未満
Light Blue	-154以上 ~ -43未満
Green	-43以上 ~ 68未満
Yellow	68以上 ~ 179未満
Red	179以上

### 女増減



H27-H22女増減	
Dark Blue	-226以上 ~ -103未満
Light Blue	-103以上 ~ 20未満
Green	20以上 ~ 143未満
Yellow	143以上 ~ 266未満
Red	266以上