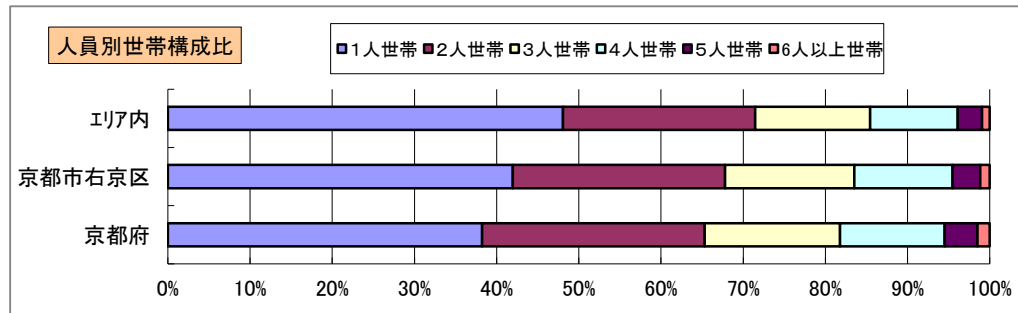
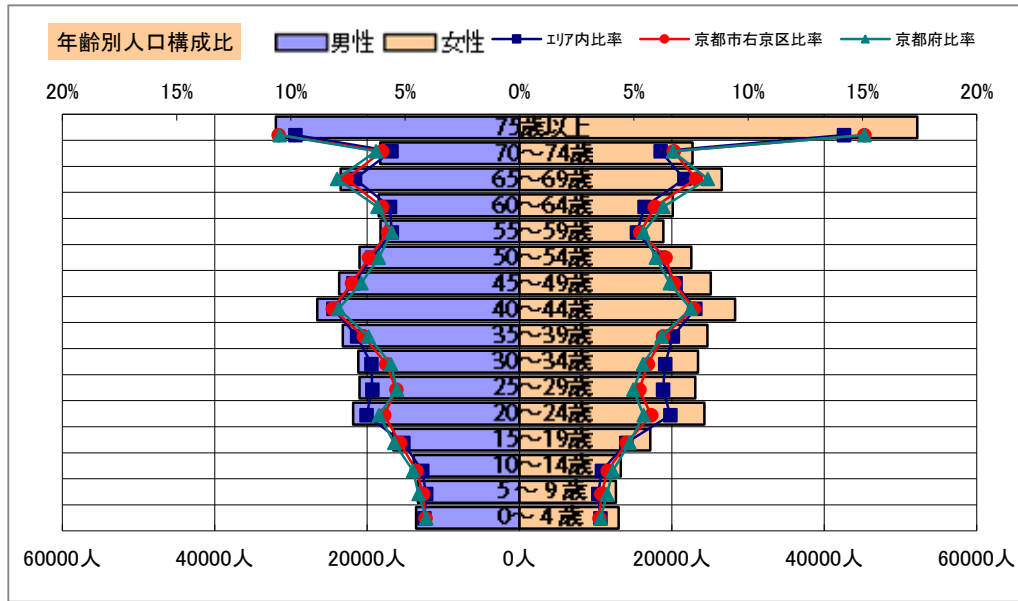


# 基本分析

調査地点 京都府京都市右京区葛野西京極東大丸町 エリア範囲 半径2km 半径3km 半径5km



データ名	人口				
	半径2km	半径3km	半径5km	京都市右京区	京都府
人口総数	142,937	338,376	720,088	204,262	2,610,353
男人口	68,330	160,795	339,586	96,673	1,248,972
女人口	74,606	177,581	380,503	107,589	1,361,381

75歳以上	14,196	37,842	84,202	25,451	329,552
70-74	7,360	19,014	41,002	12,587	166,300
65-69	9,092	22,986	49,999	15,048	207,567
60-64	7,227	17,901	38,613	11,723	159,764
55-59	7,023	17,308	37,098	10,829	140,488
50-54	8,773	20,805	43,541	12,752	154,842
45-49	9,953	23,489	48,794	13,828	172,296
40-44	11,845	26,411	54,862	15,499	196,711
35-39	10,687	23,615	47,872	12,846	163,859
30-34	9,982	22,140	44,582	11,246	140,899
25-29	9,509	21,222	44,097	10,446	131,935
20-24	8,538	19,935	46,099	11,482	147,511
15-19	6,438	15,666	33,733	9,718	131,235
10-14	5,611	13,247	27,154	8,191	111,417
5-9	5,672	12,737	25,991	7,638	105,169
0-4	6,270	13,640	26,563	7,454	97,280


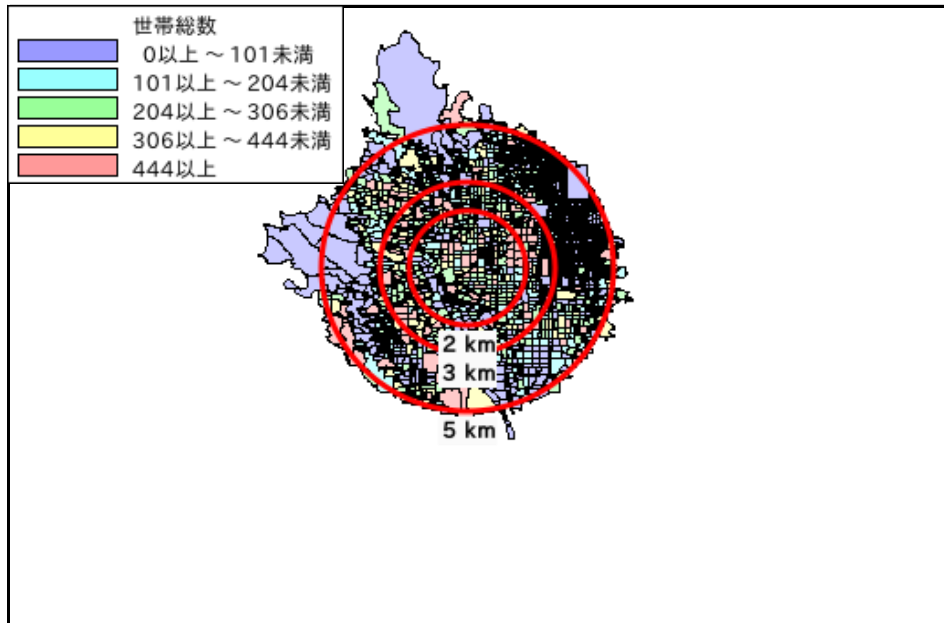

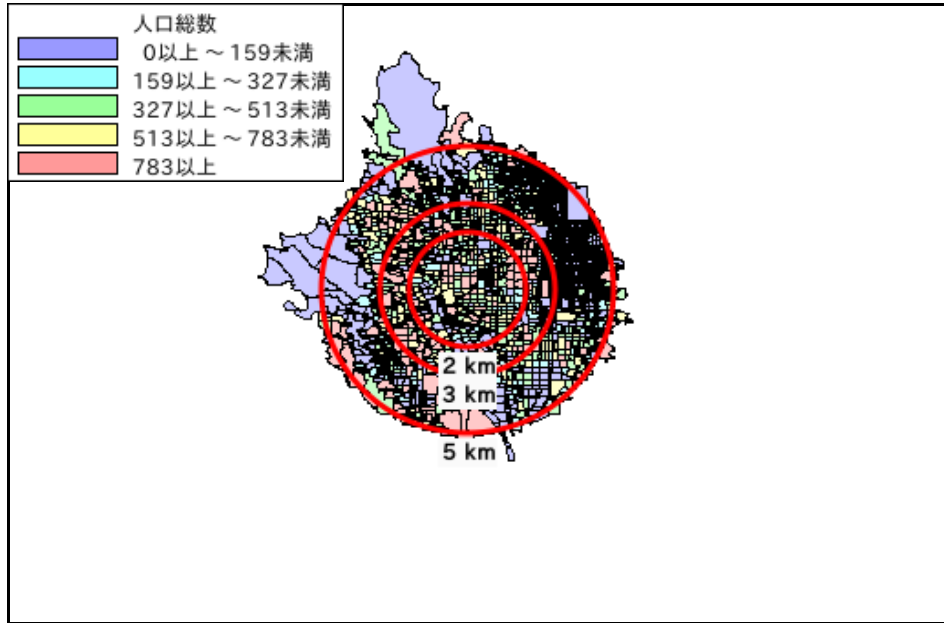
年少人口(0歳~14歳)	17,553	39,624	79,708	23,283	313,866
生産年齢人口(15歳~64歳)	89,976	208,492	439,290	120,369	1,539,540
老年人口(65歳以上)	30,648	79,841	175,203	53,086	703,419
15歳以上就業者数	68,002	159,139	335,134	93,062	1,192,645
後期高齢者数(75歳以上)	14,196	37,842	84,202	25,451	329,552

データ名	世帯数				
	半径2km	半径3km	半径5km	京都市右京区	京都府
一般世帯総数	70,508	163,335	355,630	94,425	1,151,422
単身世帯	33,979	75,063	170,960	39,637	440,005
2人以上世帯	36,529	88,272	184,670	54,788	711,417
核家族世帯	32,476	78,427	162,851	48,147	623,063
夫婦のみの世帯	10,683	26,757	57,071	16,848	224,160
夫婦と子供から成る世帯	16,111	38,277	77,999	22,914	298,478
6歳未満世帯員のいる世帯	5,738	12,555	24,667	6,960	90,158
65歳以上世帯員のいる世帯	21,589	55,197	120,595	35,394	461,379
持ち家世帯	34,882	85,479	183,594	55,385	704,806
民営借家世帯	30,901	67,784	148,643	33,573	341,610

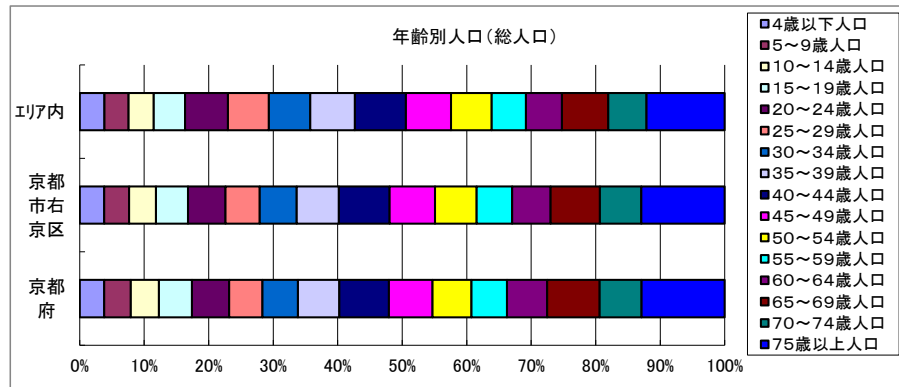
# 周辺地図



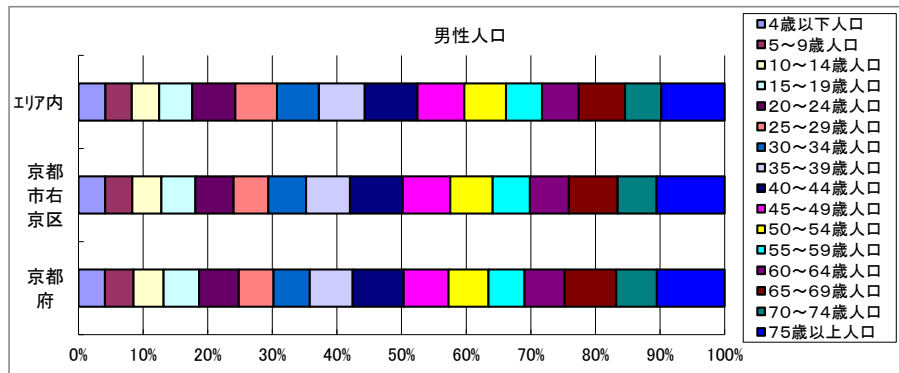
# かかる小地域



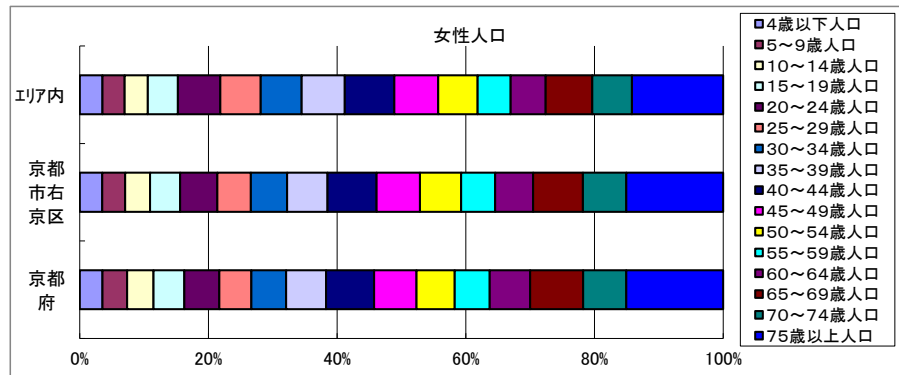
# 年齢別人口



データ名	半径2km	半径3km	半径5km	京都市右京区	京都府	
総人口	142,937	338,376	720,088	204,262	2,610,353	
年齢別人口(総人口)	4歳以下人口	6,270	13,640	26,563	7,454	97,280
	5～9歳人口	5,672	12,737	25,991	7,638	105,169
	10～14歳人口	5,611	13,247	27,154	8,191	111,417
	15～19歳人口	6,438	15,666	33,733	9,718	131,235
	20～24歳人口	8,538	19,935	46,099	11,482	147,511
	25～29歳人口	9,509	21,222	44,097	10,446	131,935
	30～34歳人口	9,982	22,140	44,582	11,246	140,899
	35～39歳人口	10,687	23,615	47,872	12,846	163,859
	40～44歳人口	11,845	26,411	54,862	15,499	196,711
	45～49歳人口	9,953	23,489	48,794	13,828	172,296
	50～54歳人口	8,773	20,805	43,541	12,752	154,842
	55～59歳人口	7,023	17,308	37,098	10,829	140,488
	60～64歳人口	7,227	17,901	38,613	11,723	159,764
	65～69歳人口	9,092	22,986	49,999	15,048	207,567
	70～74歳人口	7,360	19,014	41,002	12,587	166,300
75歳以上人口	14,196	37,842	84,202	25,451	329,552	

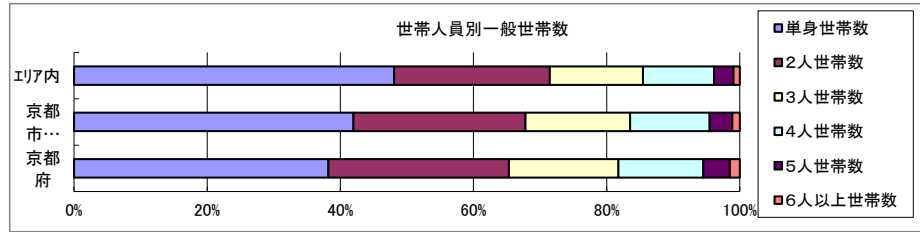


データ名	半径2km	半径3km	半径5km	京都市右京区	京都府	
男性総人口	68,330	160,795	339,586	96,673	1,248,972	
年齢別人口(男性人口)	4歳以下人口	3,196	6,951	13,578	3,825	49,926
	5～9歳人口	2,938	6,565	13,339	3,922	54,001
	10～14歳人口	2,832	6,750	13,884	4,193	56,853
	15～19歳人口	3,160	7,805	16,575	4,860	66,973
	20～24歳人口	3,923	9,456	21,852	5,502	75,026
	25～29歳人口	4,534	10,069	21,017	5,012	65,446
	30～34歳人口	4,801	10,553	21,165	5,415	68,779
	35～39歳人口	5,279	11,600	23,198	6,330	80,786
	40～44歳人口	5,888	12,862	26,562	7,588	96,717
	45～49歳人口	4,986	11,582	23,692	6,818	84,496
	50～54歳人口	4,289	10,064	21,000	6,122	75,265
	55～59歳人口	3,587	8,609	18,232	5,348	68,230
	60～64歳人口	3,502	8,584	18,496	5,585	75,795
	65～69歳人口	4,337	10,892	23,475	7,035	97,506
	70～74歳人口	3,281	8,514	18,301	5,590	76,712
75歳以上人口	5,366	14,504	31,993	9,794	128,069	



データ名	半径2km	半径3km	半径5km	京都市右京区	京都府	
女性総人口	74,606	177,581	380,503	107,589	1,361,381	
年齢別人口(女性人口)	4歳以下人口	3,074	6,689	12,985	3,629	47,354
	5～9歳人口	2,734	6,172	12,652	3,716	51,168
	10～14歳人口	2,779	6,496	13,270	3,998	54,564
	15～19歳人口	3,278	7,861	17,158	4,858	64,262
	20～24歳人口	4,615	10,480	24,247	5,980	72,485
	25～29歳人口	4,975	11,153	23,079	5,434	66,489
	30～34歳人口	5,181	11,587	23,417	5,831	72,120
	35～39歳人口	5,407	12,015	24,674	6,516	83,073
	40～44歳人口	5,957	13,549	28,300	7,911	99,994
	45～49歳人口	4,967	11,907	25,102	7,010	87,800
	50～54歳人口	4,484	10,741	22,541	6,630	79,577
	55～59歳人口	3,436	8,698	18,866	5,481	72,258
	60～64歳人口	3,725	9,317	20,117	6,138	83,969
	65～69歳人口	4,755	12,094	26,524	8,013	110,061
	70～74歳人口	4,079	10,499	22,700	6,997	89,588
75歳以上人口	8,830	23,338	52,209	15,657	201,483	

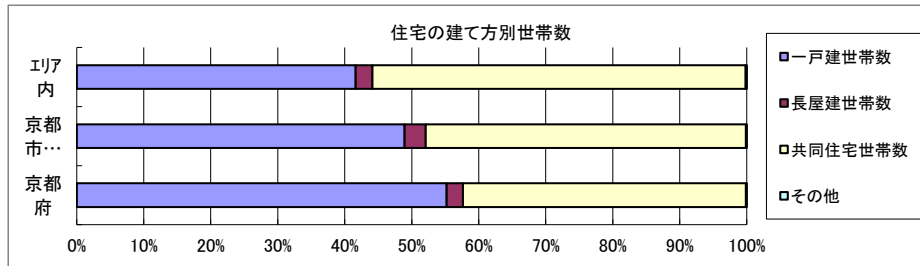
# 世帯数



データ名	半径2km	半径3km	半径5km	京都市右京区	京都府
一般世帯総数	70,508	163,335	355,630	94,425	1,151,422
世帯人員別					
単身世帯数	33,979	75,063	170,960	39,637	440,005
2人世帯数	15,943	39,008	83,134	24,390	312,021
3人世帯数	10,029	24,001	49,843	14,830	189,690
4人世帯数	7,922	18,647	37,895	11,311	146,725
5人世帯数	2,034	5,029	10,455	3,181	45,709
6人以上世帯数	601	1,587	3,343	1,076	17,272

親族世帯	35,648	86,339	180,327	53,379	698,974
核家族世帯	32,476	78,427	162,851	48,147	623,063
その他の親族世帯	3,173	7,913	17,475	5,232	75,911

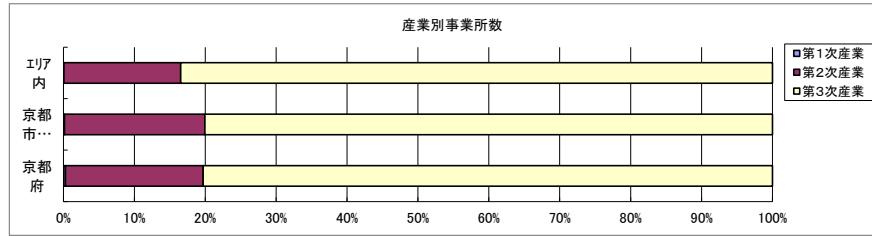
6歳未満世帯員のいる世帯	5,738	12,555	24,667	6,960	90,158
18歳未満世帯員のいる世帯	12,922	29,517	59,339	17,206	227,163
65歳以上世帯員のいる世帯	21,589	55,197	120,595	35,394	461,379



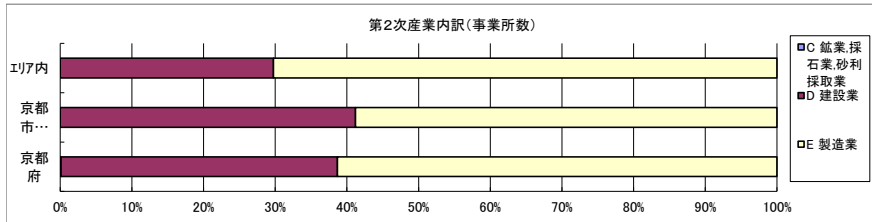
データ名	半径2km	半径3km	半径5km	京都市右京区	京都府
主世帯数	68,913	160,052	348,222	92,563	1,127,023
住宅形態					
一戸建世帯数	24,852	67,384	144,895	45,295	622,125
長屋建世帯数	1,596	4,282	8,763	2,923	27,434
共同住宅世帯数	42,387	88,181	193,977	44,225	475,928
1～2階建て	3,531	9,430	19,990	6,262	78,778
3～5階建て	16,820	37,282	82,638	19,937	233,804
6～10階建て	16,632	29,905	62,874	14,255	117,471
11階建て以上	5,404	11,565	28,475	3,771	45,875
その他	77	205	587	120	1,536

データ名	半径2km	半径3km	半径5km	京都市右京区	京都府
住宅に住む一般世帯	69,390	161,193	351,064	93,206	1,136,862
持ち家世帯数	34,882	85,479	183,594	55,385	704,806
持ち家形態					
民営の借家世帯数	30,901	67,784	148,643	33,573	341,610

# 経済センサス

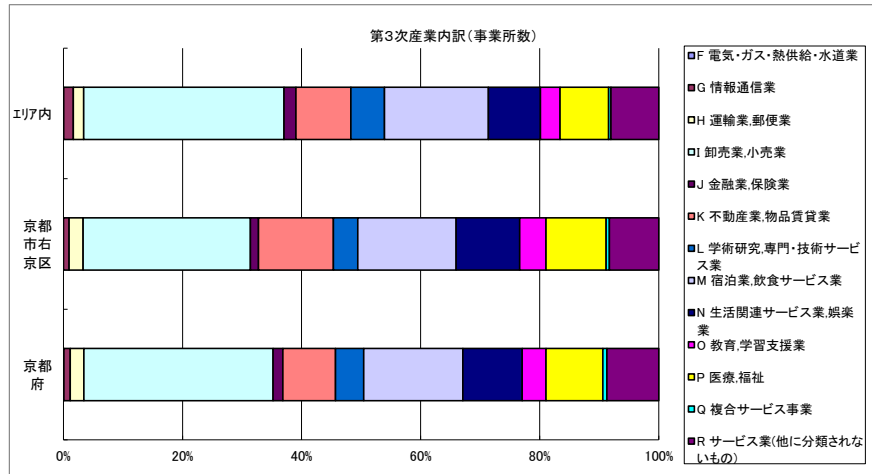


データ名	半径2km	半径3km	半径5km	京都市右京区	京都府
全産業事業所数 (S公務を除く)	6,494	14,935	41,827	7,648	113,774
第1次産業	5	12	23	11	302
第2次産業	1,349	2,897	6,898	1,515	22,104
第3次産業	5,139	12,027	34,906	6,122	91,368



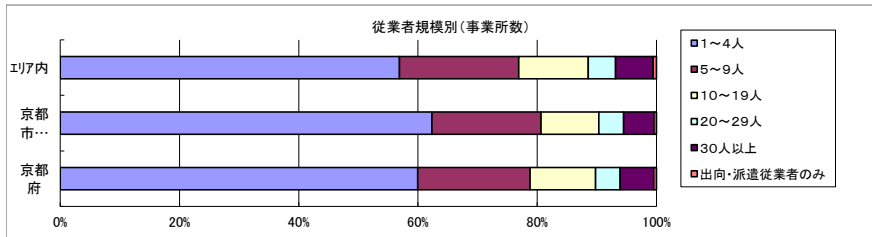
データ名	半径2km	半径3km	半径5km	京都市右京区	京都府
第2次産業内訳 (事業所数)					
C 鉱業・採石業・砂利採取業	0	0	0	0	23
D 建設業	457	972	2,052	624	8,525
E 製造業	892	1,925	4,846	891	13,556

データ名	半径2km	半径3km	半径5km	京都市右京区	京都府
第2次産業内訳 (従業者数)					
C 鉱業・採石業・砂利採取業	0	0	0	0	156
D 建設業	3,346	6,891	15,119	3,229	50,409
E 製造業	22,564	30,809	60,654	14,227	182,901



データ名	半径2km	半径3km	半径5km	京都市右京区	京都府
第3次産業内訳 (事業所数)					
F 電気・ガス・熱供給・水道業	2	2	12	0	71
G 情報通信業	95	164	564	57	963
H 運輸業・郵便業	105	237	608	144	2,110
I 卸売業・小売業	1,734	3,972	11,754	1,722	29,033
J 金融業・保険業	80	197	688	82	1,498
K 不動産業・物品賃貸業	566	1,279	3,228	771	8,087
L 学術研究・専門・技術サービス業	244	538	1,974	251	4,337
M 宿泊業・飲食サービス業	761	1,760	6,092	1,011	15,200
N 生活関連サービス業・娯楽業	483	1,244	3,049	654	9,097
O 教育・学習支援業	172	471	1,151	270	3,664
P 医療・福祉	471	1,223	2,845	619	8,740
Q 複合サービス事業	18	54	137	34	594
R サービス業(他に分類されないもの)	408	886	2,804	507	7,974

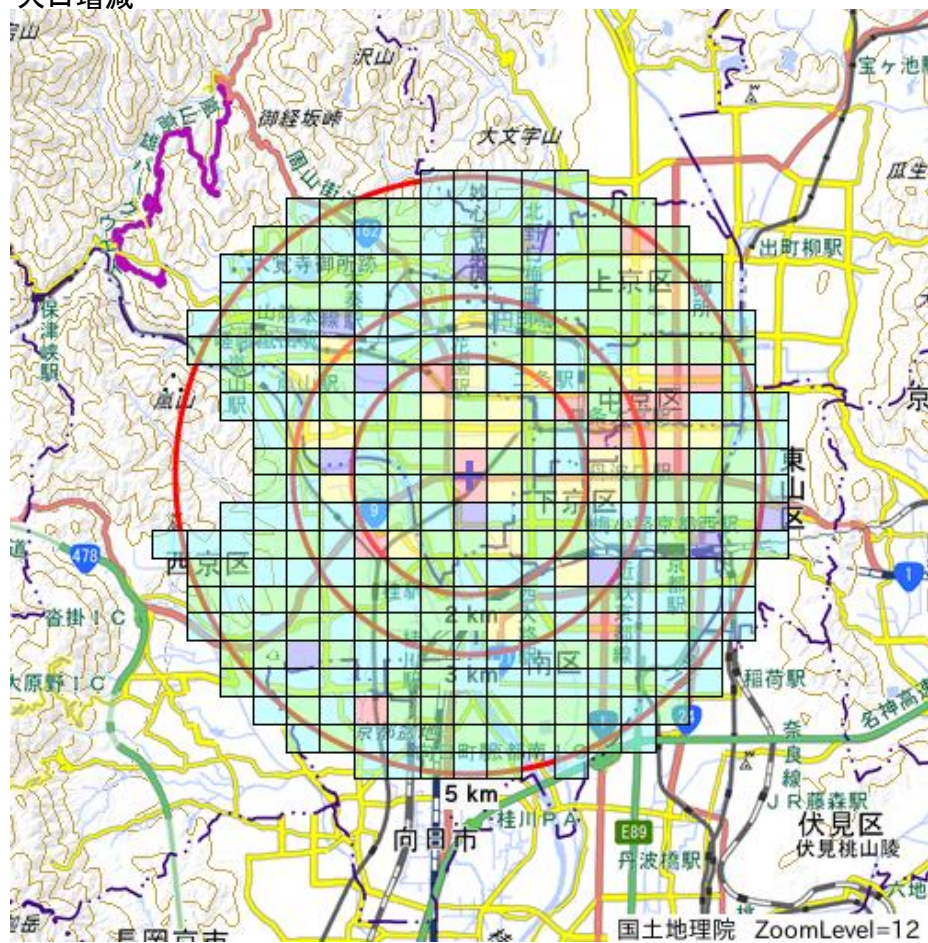
データ名	半径2km	半径3km	半径5km	京都市右京区	京都府
第3次産業内訳 (従業者数)					
F 電気・ガス・熱供給・水道業	444	444	803	0	2,026
G 情報通信業	1,169	1,967	10,969	720	14,576
H 運輸業・郵便業	3,777	6,404	18,682	3,529	55,419
I 卸売業・小売業	19,220	37,487	114,090	14,987	247,308
J 金融業・保険業	1,160	2,870	15,849	1,043	26,653
K 不動産業・物品賃貸業	2,544	4,961	14,620	2,758	30,328
L 学術研究・専門・技術サービス業	2,414	4,006	16,673	1,420	29,788
M 宿泊業・飲食サービス業	6,028	12,919	59,160	7,527	125,617
N 生活関連サービス業・娯楽業	2,484	6,273	16,691	3,005	46,064
O 教育・学習支援業	3,193	7,683	20,761	4,127	66,259
P 医療・福祉	8,658	21,987	46,836	9,715	163,193
Q 複合サービス事業	475	673	2,050	752	8,349
R サービス業(他に分類されないもの)	5,755	10,814	44,370	4,926	84,149



データ名	半径2km	半径3km	半径5km	京都市右京区	京都府
従業者規模別 (事業所数)					
1~4人	3,544	8,881	23,799	4,767	68,208
5~9人	1,340	2,826	8,367	1,399	21,434
10~19人	802	1,668	4,870	742	12,491
20~29人	324	645	1,919	318	4,694
30人以上	453	855	2,647	389	6,434
出向・派遣従業者のみ	31	60	225	33	513

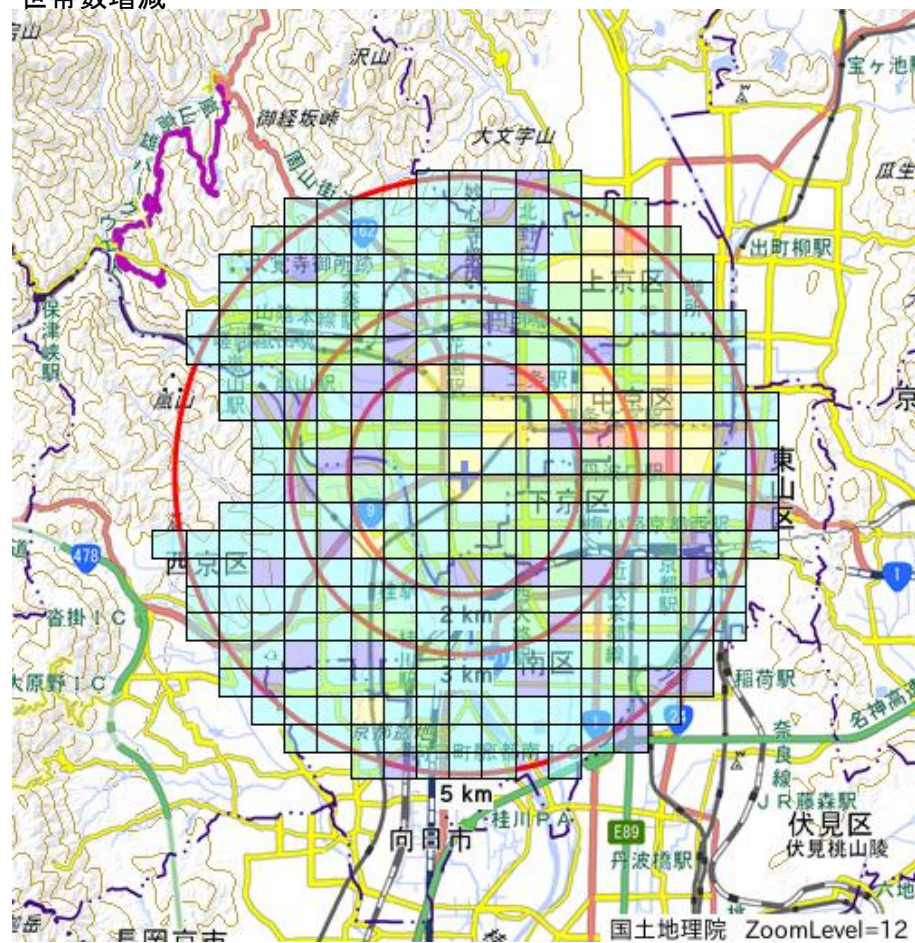
データ名	半径2km	半径3km	半径5km	京都市右京区	京都府
従業者規模別 (従業者数)					
1~4人	7,836	19,116	51,969	10,078	145,270
5~9人	8,821	18,510	54,825	9,111	140,435
10~19人	10,804	22,448	65,950	10,141	168,480
20~29人	7,753	15,396	45,634	7,581	111,469
30人以上	48,091	81,080	239,426	35,137	571,716

### 人口増減




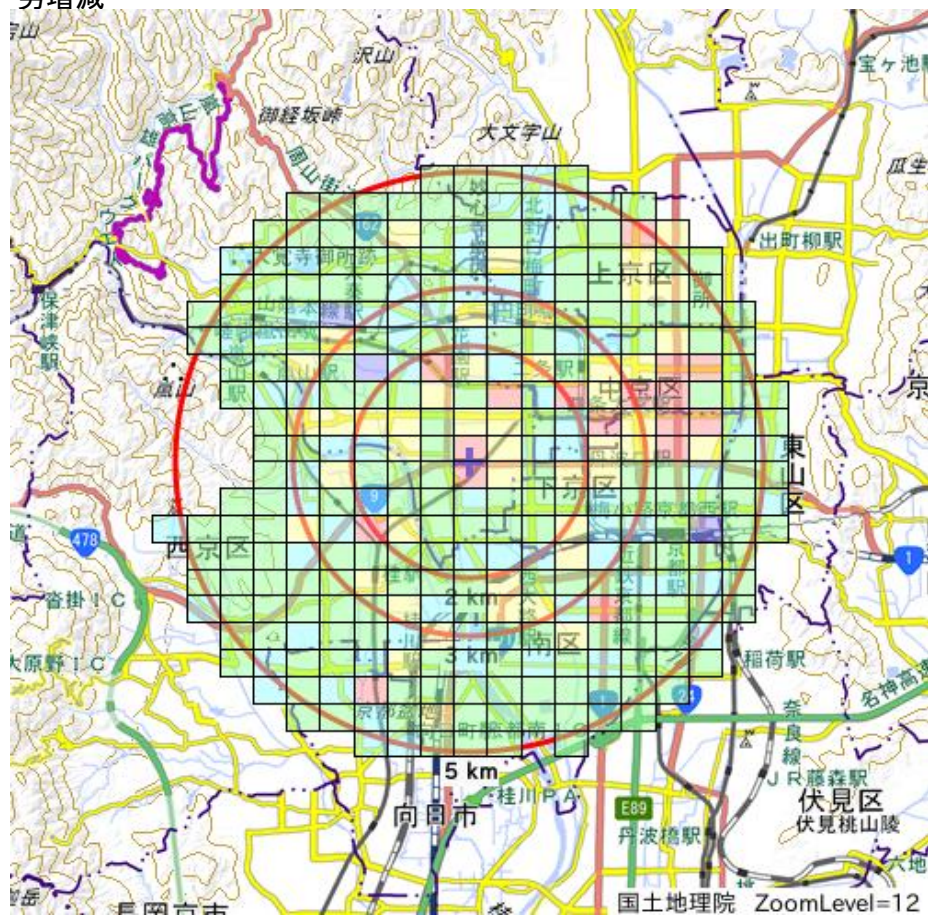
H27-H22人口増減	
Blue	-457以上 ~ -230未満
Cyan	-230以上 ~ -3未満
Green	-3以上 ~ 224未満
Yellow	224以上 ~ 451未満
Red	451以上

### 世帯数増減



H27-H22世帯数増減	
Blue	-148以上 ~ -31未満
Cyan	-31以上 ~ 86未満
Green	86以上 ~ 203未満
Yellow	203以上 ~ 320未満
Red	320以上

### 男増減



### 女増減

