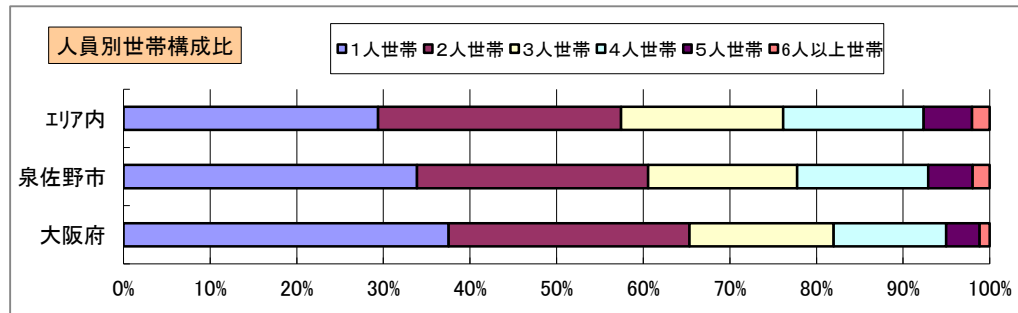
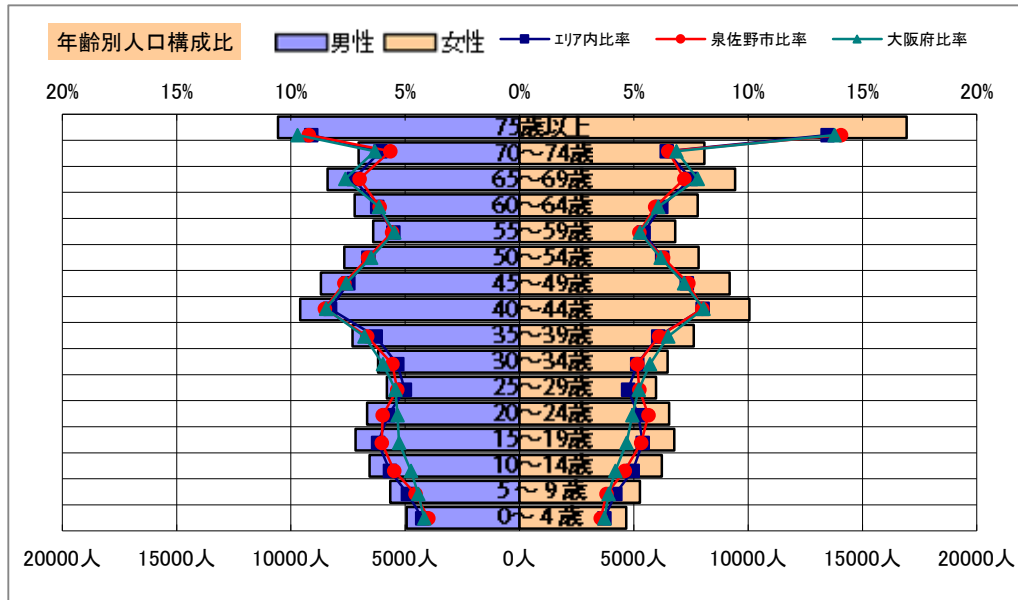


基本分析

調査地点 大阪府泉佐野市鶴原 エリア範囲 半径2km 半径3km 半径5km



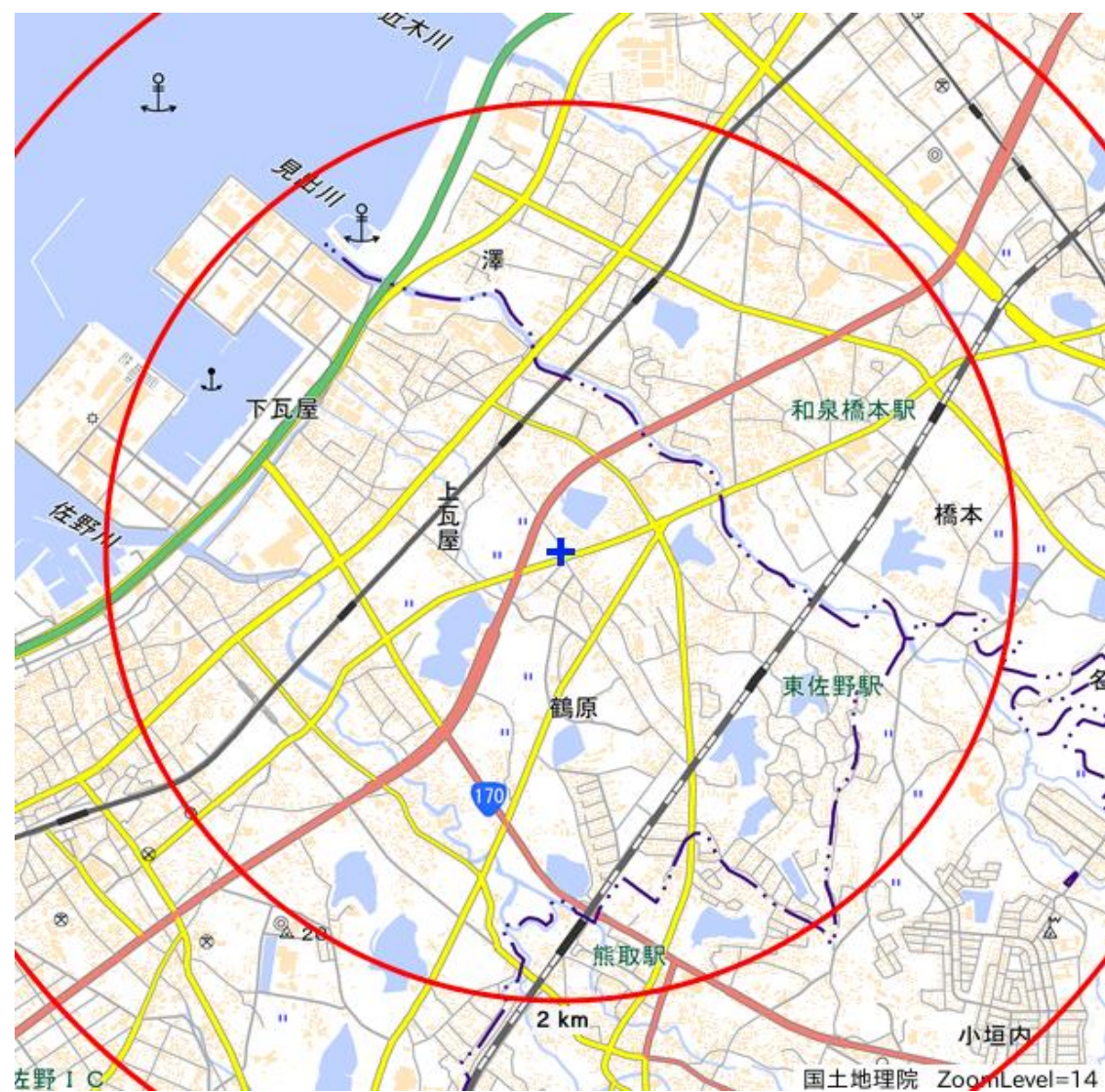
データ名	人口				
	半径2km	半径3km	半径5km	泉佐野市	大阪府
人口総数	53,796	112,431	242,805	100,966	8,839,469
男人口	25,685	53,758	116,637	48,506	4,256,049
女人口	28,111	58,672	126,168	52,460	4,583,420

75歳以上	6,739	13,490	27,492	11,754	1,030,480
70～74	3,526	7,210	15,128	6,102	575,811
65～69	3,943	8,346	17,823	7,112	672,033
60～64	3,318	7,023	15,007	6,028	531,662
55～59	2,932	6,328	13,207	5,410	467,690
50～54	3,551	7,476	15,498	6,453	551,324
45～49	4,043	8,353	17,875	7,524	643,324
40～44	4,186	8,967	19,656	8,251	718,598
35～39	3,175	6,701	14,927	6,383	578,529
30～34	2,717	5,605	12,666	5,352	508,261
25～29	2,611	5,365	11,774	5,302	463,425
20～24	2,906	5,994	13,209	5,812	446,399
15～19	3,049	6,354	13,939	5,666	432,442
10～14	2,627	5,789	12,783	5,030	388,630
5～9	2,169	4,751	10,925	4,163	361,836
0～4	2,068	4,143	9,603	3,768	342,645

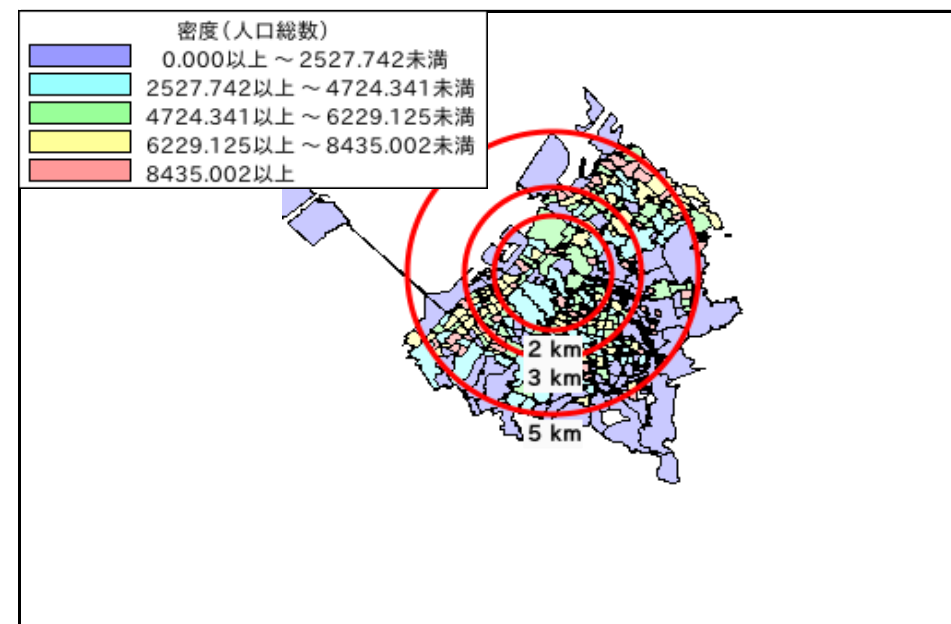
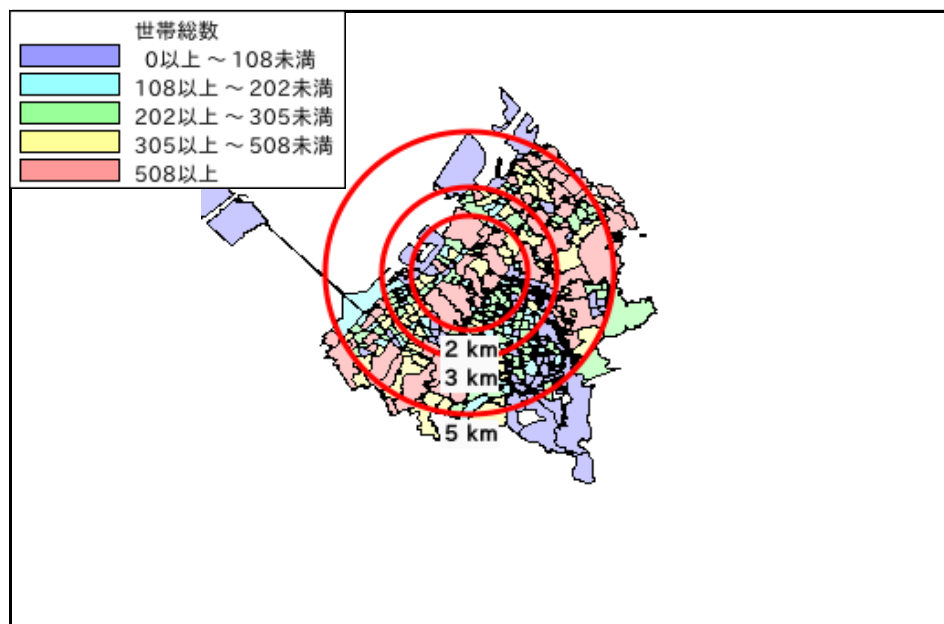
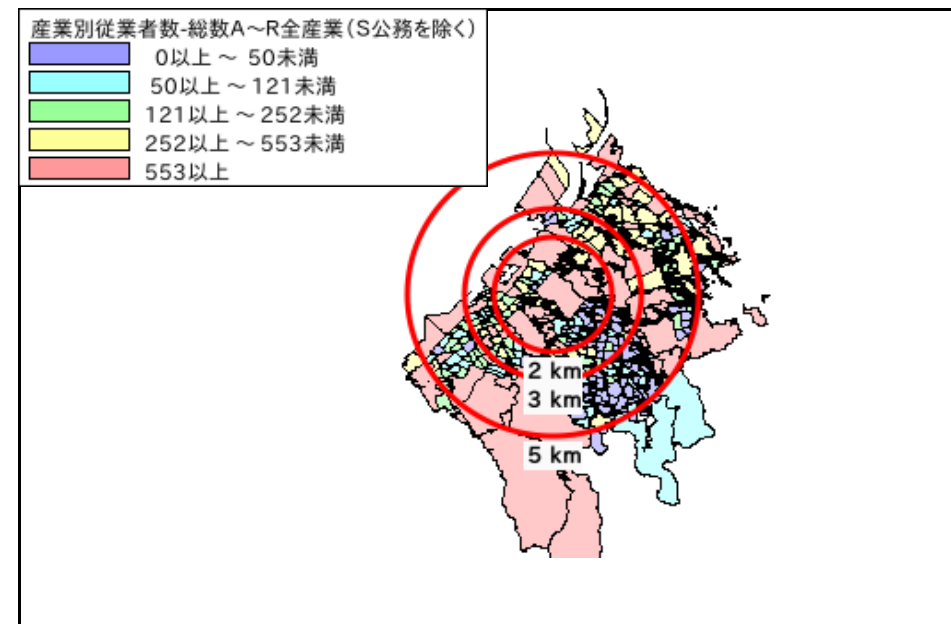
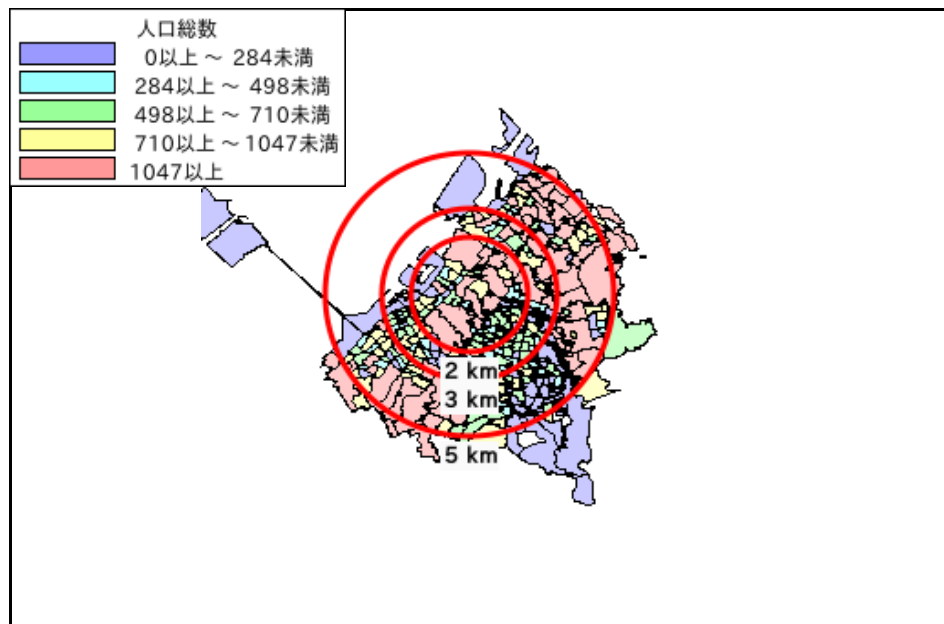
年少人口(0歳～14歳)	6,863	14,683	33,310	12,961	1,093,111
生産年齢人口(15歳～64歳)	32,488	68,164	147,758	62,181	5,341,654
老年人口(65歳以上)	14,209	29,047	60,443	24,968	2,278,324
15歳以上就業者数	23,756	50,149	108,220	45,868	3,777,655
後期高齢者数(75歳以上)	6,739	13,490	27,492	11,754	1,030,480

データ名	世帯数				
	半径2km	半径3km	半径5km	泉佐野市	大阪府
一般世帯総数	21,186	44,057	95,418	41,477	3,918,441
単身世帯	6,050	12,457	28,027	14,048	1,470,615
2人以上世帯	15,136	31,600	67,391	27,429	2,447,826
核家族世帯	13,478	28,157	59,900	24,059	2,197,734
夫婦のみの世帯	4,422	9,309	19,181	7,719	763,849
夫婦と子供から成る世帯	6,638	14,256	30,714	12,100	1,054,207
6歳未満世帯員のいる世帯	1,892	3,844	8,843	3,483	318,386
65歳以上世帯員のいる世帯	9,008	18,322	38,476	16,162	1,531,940
持ち家世帯	13,899	30,011	62,073	25,469	2,178,770
民営借家世帯	4,439	8,962	20,535	10,465	1,232,340

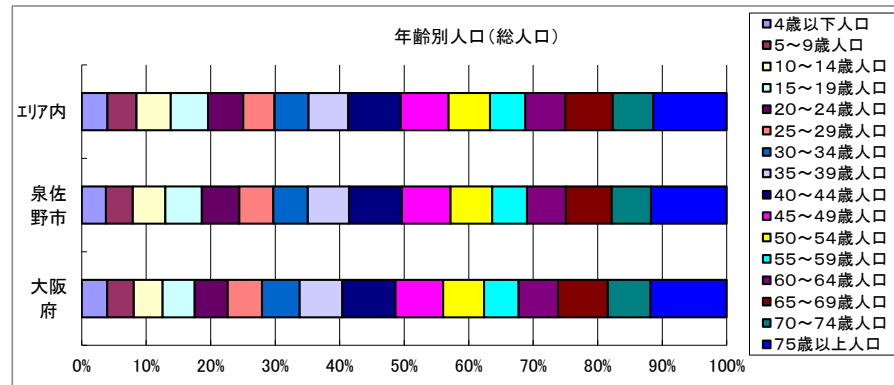
周辺地図



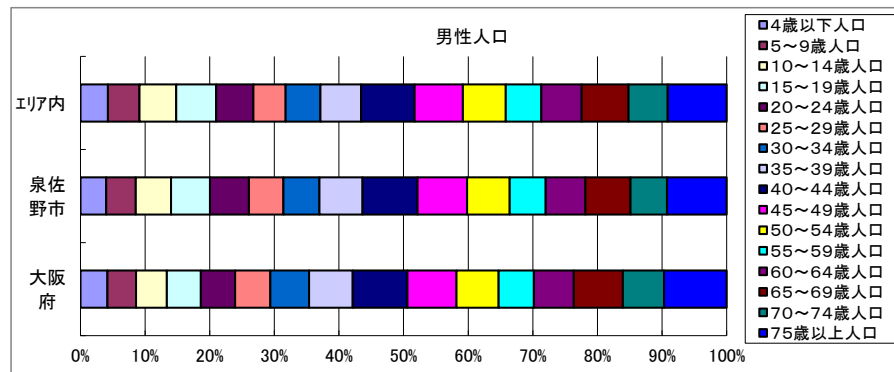
かかる小地域



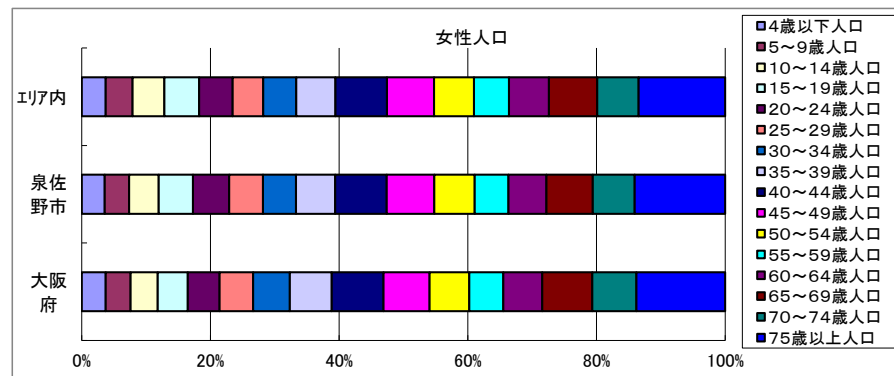
年齢別人口



データ名		半径2km	半径3km	半径5km	泉佐野市	大阪府
年齢別人口 (総人口)	総人口	53,796	112,431	242,805	100,966	8,839,469
	4歳以下人口	2,068	4,143	9,603	3,768	342,645
	5～9歳人口	2,169	4,751	10,925	4,163	361,836
	10～14歳人口	2,627	5,789	12,783	5,030	388,630
	15～19歳人口	3,049	6,354	13,939	5,666	432,442
	20～24歳人口	2,906	5,994	13,209	5,812	446,399
	25～29歳人口	2,611	5,365	11,774	5,302	463,425
	30～34歳人口	2,717	5,605	12,666	5,352	508,261
	35～39歳人口	3,175	6,701	14,927	6,383	578,529
	40～44歳人口	4,186	8,967	19,656	8,251	718,598
	45～49歳人口	4,043	8,353	17,875	7,524	643,324
	50～54歳人口	3,551	7,476	15,498	6,453	551,324
	55～59歳人口	2,932	6,328	13,207	5,410	467,690
	60～64歳人口	3,318	7,023	15,007	6,028	531,662
	65～69歳人口	3,943	8,346	17,823	7,112	672,033
	70～74歳人口	3,526	7,210	15,128	6,102	575,811
	75歳以上人口	6,739	13,490	27,492	11,754	1,030,480

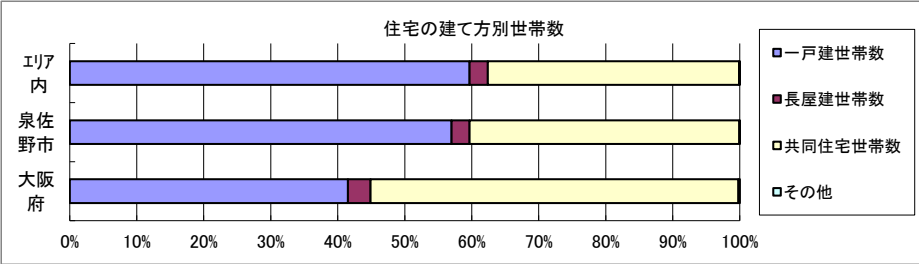
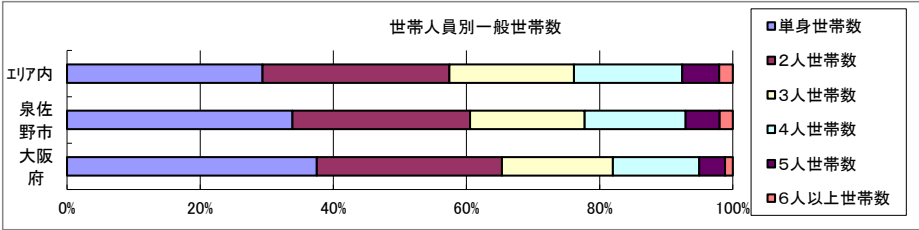


データ名		半径2km	半径3km	半径5km	泉佐野市	大阪府
年齢別人口 (男性人口)	男性総人口	25,685	53,758	116,637	48,506	4,256,049
	4歳以下人口	1,060	2,122	4,933	1,917	174,506
	5～9歳人口	1,125	2,459	5,657	2,185	185,319
	10～14歳人口	1,331	2,918	6,565	2,634	199,029
	15～19歳人口	1,563	3,271	7,175	2,895	220,305
	20～24歳人口	1,438	2,965	6,668	2,877	223,152
	25～29歳人口	1,315	2,656	5,808	2,571	227,414
	30～34歳人口	1,323	2,732	6,193	2,671	250,022
	35～39歳人口	1,554	3,246	7,300	3,203	283,946
	40～44歳人口	2,036	4,351	9,600	4,088	354,421
	45～49歳人口	1,979	4,058	8,684	3,680	317,665
	50～54歳人口	1,739	3,668	7,659	3,180	272,067
	55～59歳人口	1,427	3,082	6,396	2,678	229,542
	60～64歳人口	1,620	3,416	7,216	2,938	257,279
	65～69歳人口	1,802	3,902	8,398	3,360	319,015
	70～74歳人口	1,632	3,351	7,046	2,714	265,395
	75歳以上人口	2,597	5,231	10,564	4,430	406,405



データ名		半径2km	半径3km	半径5km	泉佐野市	大阪府
年齢別人口 (女性人口)	女性総人口	28,111	58,672	126,168	52,460	4,583,420
	4歳以下人口	1,008	2,022	4,669	1,851	168,139
	5～9歳人口	1,044	2,292	5,268	1,978	176,517
	10～14歳人口	1,296	2,871	6,218	2,396	189,601
	15～19歳人口	1,486	3,083	6,765	2,771	212,137
	20～24歳人口	1,467	3,028	6,541	2,935	223,247
	25～29歳人口	1,296	2,709	5,965	2,731	236,011
	30～34歳人口	1,394	2,872	6,472	2,681	258,239
	35～39歳人口	1,621	3,454	7,627	3,180	294,583
	40～44歳人口	2,150	4,616	10,057	4,163	364,177
	45～49歳人口	2,065	4,295	9,190	3,844	325,659
	50～54歳人口	1,812	3,808	7,840	3,273	279,257
	55～59歳人口	1,505	3,246	6,812	2,732	238,148
	60～64歳人口	1,698	3,607	7,791	3,090	274,383
	65～69歳人口	2,142	4,445	9,424	3,752	353,018
	70～74歳人口	1,895	3,859	8,082	3,388	310,416
	75歳以上人口	4,142	8,260	16,929	7,324	624,075

世帯数



データ名		半径2km	半径3km	半径5km	泉佐野市	大阪府
一般世帯総数		21,186	44,057	95,418	41,477	3,918,441
世帯人員別	単身世帯数	6,050	12,457	28,027	14,048	1,470,615
	2人世帯数	6,294	12,798	26,790	11,069	1,089,777
	3人世帯数	3,982	8,380	17,842	7,137	651,883
	4人世帯数	3,303	7,180	15,498	6,285	509,361
	5人世帯数	1,142	2,403	5,308	2,115	151,453
	6人以上世帯数	415	839	1,953	823	45,352

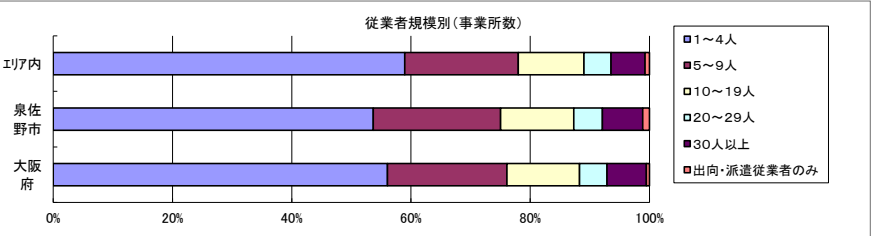
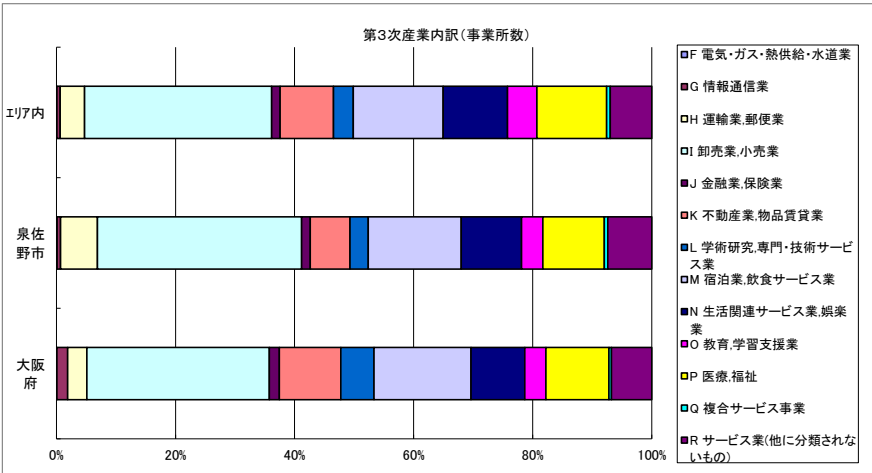
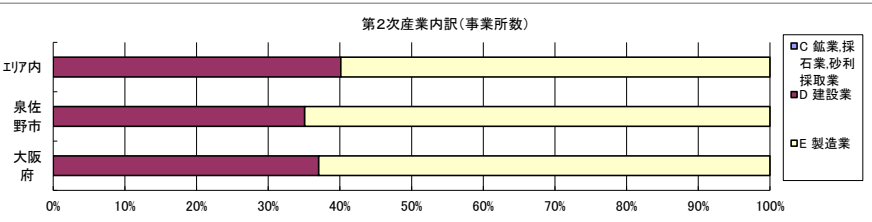
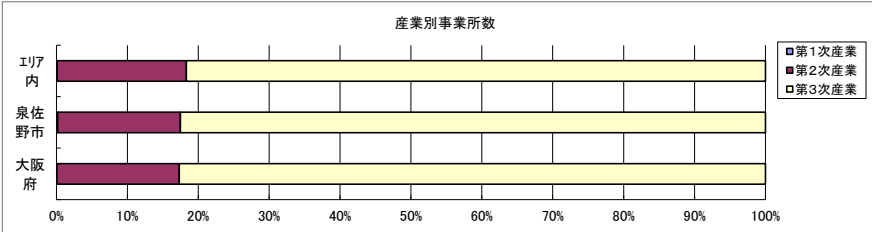
親族世帯	14,967	31,300	66,726	27,121	2,387,612
核家族世帯	13,478	28,157	59,900	24,059	2,197,734
その他の親族世帯	1,490	3,142	6,826	3,062	189,878

6歳未満世帯員のいる世帯	1,892	3,844	8,843	3,483	318,386
18歳未満世帯員のいる世帯	5,079	10,729	23,861	9,515	799,568
65歳以上世帯員のいる世帯	9,008	18,322	38,476	16,162	1,531,940

データ名		半径2km	半径3km	半径5km	泉佐野市	大阪府
主世帯数		20,893	43,293	93,741	40,816	3,834,368
住宅形態	一戸建世帯数	12,696	26,581	55,940	23,267	1,592,041
	長屋建世帯数	563	1,285	2,564	1,087	129,808
	共同住宅世帯数	7,619	15,385	35,138	16,433	2,105,158
	1～2階建て	1,592	3,432	7,900	4,117	196,555
	3～5階建て	3,655	5,763	13,732	6,717	731,276
	6～10階建て	1,578	3,229	8,046	3,240	605,722
	11階建て以上	795	2,961	5,460	2,359	571,605
	その他	16	41	98	29	7,361

データ名		半径2km	半径3km	半径5km	泉佐野市	大阪府
住宅に住む一般世帯		21,040	43,604	94,409	41,030	3,867,305
持ち家形態	持ち家世帯数	13,899	30,011	62,073	25,469	2,178,770
	民営の借家世帯数	4,439	8,962	20,535	10,465	1,232,340

経済センサス



データ名	半径2km	半径3km	半径5km	泉佐野市	大阪府
全産業事業所数 (S公務を除く)	1,927	4,315	8,972	4,694	392,940
第1次産業	1	4	9	8	292
第2次産業	381	719	1,635	812	67,782
第3次産業	1,545	3,592	7,329	3,874	324,866

全産業従業者数 (S公務を除く)	19,244	40,831	84,983	53,093	4,393,139
第1次産業	3	12	37	40	2,428
第2次産業	5,406	9,219	18,665	9,699	826,556
第3次産業	13,838	31,599	66,281	43,354	3,564,155

データ名	半径2km	半径3km	半径5km	泉佐野市	大阪府
第2次産業内訳 (事業所数)					
C 鉱業、採石業、砂利採取業	0	0	0	0	13
D 建設業	132	282	656	285	25,089
E 製造業	249	437	979	527	42,680

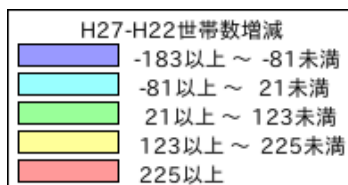
第2次産業内訳 (従業者数)					
C 鉱業、採石業、砂利採取業	0	0	0	0	132
D 建設業	840	1,592	3,619	1,705	222,338
E 製造業	4,566	7,627	15,046	7,994	604,086

データ名	半径2km	半径3km	半径5km	泉佐野市	大阪府
第3次産業内訳 (事業所数)					
F 電気・ガス・熱供給・水道業	0	0	5	4	229
G 情報通信業	4	14	41	23	5,842
H 運輸業、郵便業	56	118	299	240	10,489
I 卸売業、小売業	494	1,082	2,303	1,328	99,597
J 金融業、保険業	17	53	104	56	5,442
K 不動産業、物品賃貸業	150	352	658	259	33,574
L 学術研究、専門・技術サービス業	43	125	243	119	18,083
M 宿泊業、飲食サービス業	238	569	1,107	605	52,979
N 生活関連サービス業、娯楽業	172	389	793	392	29,366
O 教育、学習支援業	68	199	361	139	11,546
P 医療、福祉	198	446	859	400	34,357
Q 複合サービス事業	10	23	45	23	1,380
R サービス業(他に分類されないもの)	95	222	511	286	21,982

第3次産業内訳 (従業者数)					
F 電気・ガス・熱供給・水道業	0	0	29	30	12,504
G 情報通信業	40	199	364	193	139,601
H 運輸業、郵便業	927	2,284	6,077	6,570	256,896
I 卸売業、小売業	4,102	8,490	17,632	11,741	1,002,387
J 金融業、保険業	155	782	1,313	1,058	124,950
K 不動産業、物品賃貸業	386	1,001	2,193	1,157	146,899
L 学術研究、専門・技術サービス業	165	503	1,159	554	146,694
M 宿泊業、飲食サービス業	2,215	4,475	8,387	5,750	415,766
N 生活関連サービス業、娯楽業	875	1,916	3,836	2,275	169,344
O 教育、学習支援業	400	1,264	2,771	1,021	143,651
P 医療、福祉	3,444	7,815	16,037	7,348	574,571
Q 複合サービス事業	140	533	762	508	21,080
R サービス業(他に分類されないもの)	989	2,337	5,721	5,149	409,812

データ名	半径2km	半径3km	半径5km	泉佐野市	大阪府
従業者規模別 (事業所数)					
1～4人	1,137	2,619	5,289	2,520	220,240
5～9人	357	784	1,710	1,002	78,768
10～19人	218	461	988	576	47,879
20～29人	91	199	407	225	18,039
30人以上	116	237	512	318	25,989
出向・派遣従業者のみ	7	15	67	53	2,025

データ名	半径2km	半径3km	半径5km	泉佐野市	大阪府
従業者規模別 (従業者数)					
1～4人	2,461	5,623	11,243	5,632	477,134
5～9人	2,344	5,104	11,150	6,536	516,481
10～19人	2,989	6,306	13,450	7,825	647,503
20～29人	2,174	4,710	9,689	5,346	429,026
30人以上	9,277	19,087	39,451	27,754	2,322,995



[illegible]