

基本分析

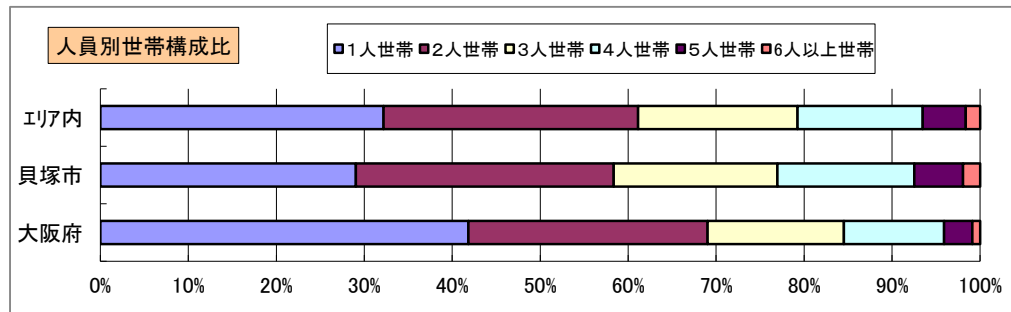
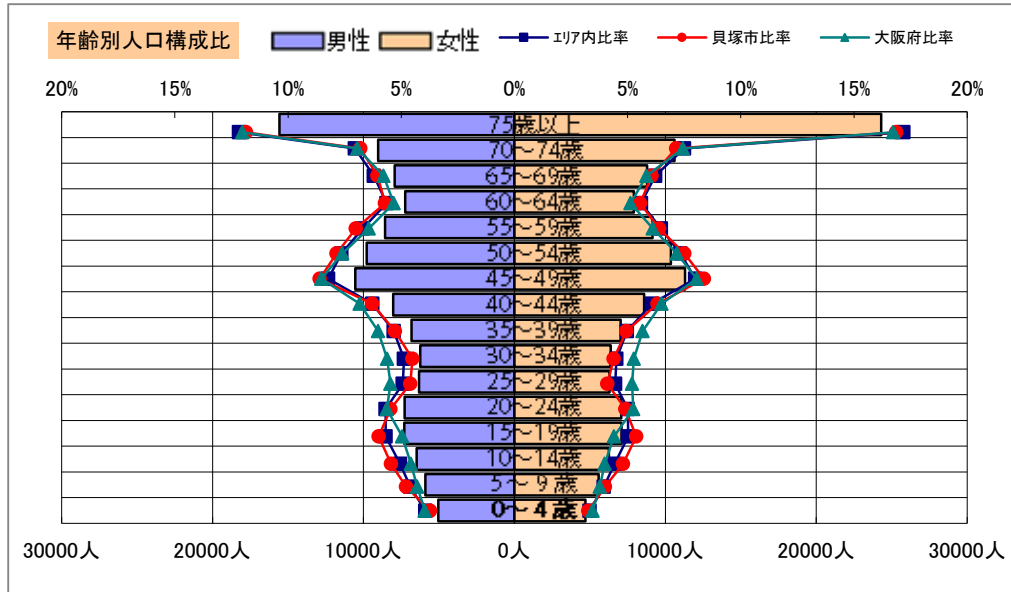
調査地点 大阪府貝塚市小瀬一丁目 エリア範囲 半径2km 半径3km 半径5km

データ名	人口				
	半径2km	半径3km	半径5km	貝塚市	大阪府
人口総数	71,276	131,857	273,553	84,443	8,837,685
男人口	33,821	62,684	129,928	40,482	4,235,956
女人口	37,454	69,173	143,625	43,961	4,601,729

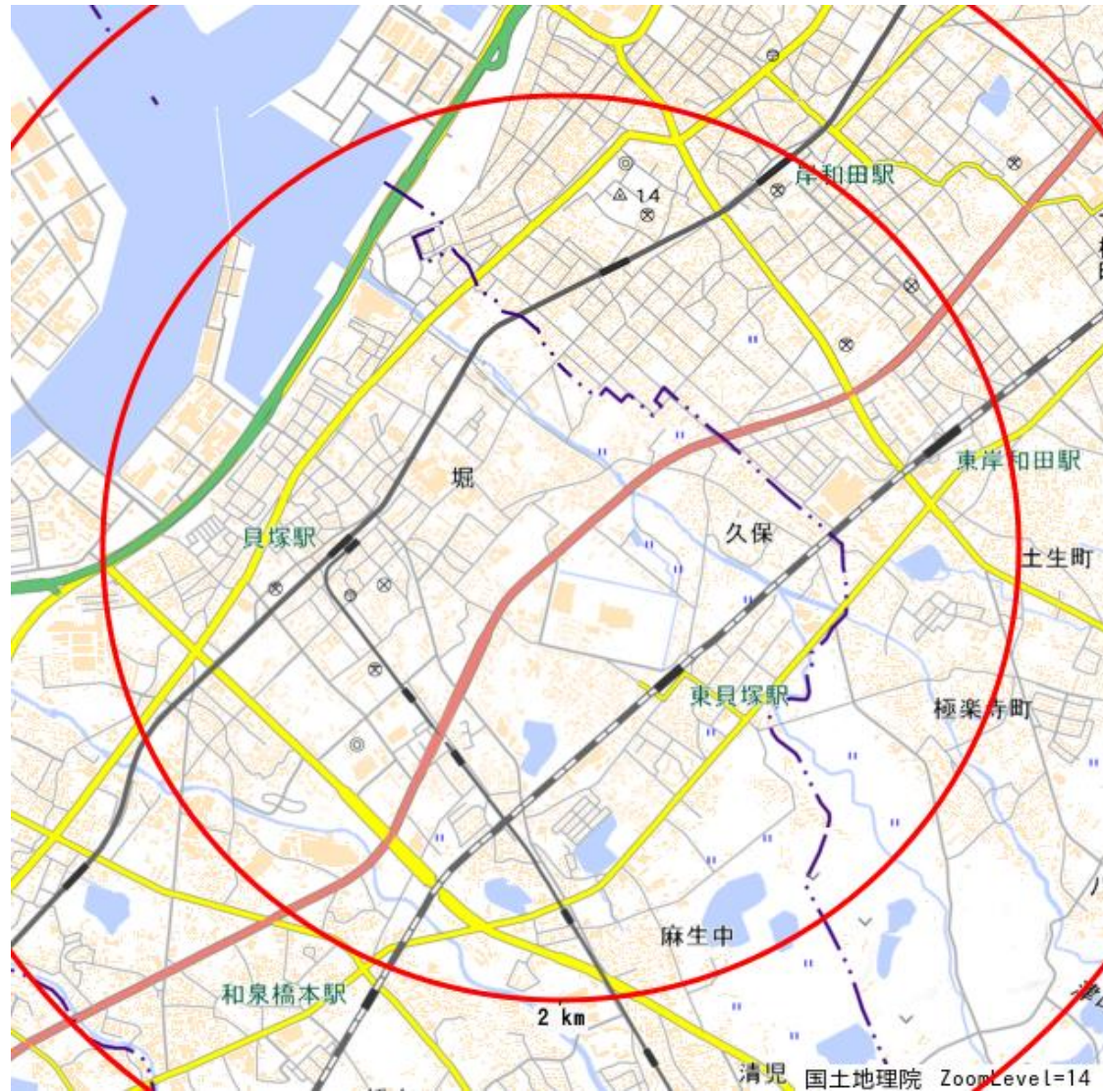
75歳以上	9,826	18,059	39,882	12,105	1,243,742
70-74	4,732	9,050	19,620	5,843	618,732
65-69	4,267	7,942	16,735	5,065	499,249
60-64	3,850	7,429	15,137	4,712	448,981
55-59	4,680	8,841	17,738	5,598	538,085
50-54	5,482	10,228	20,168	6,421	633,679
45-49	5,852	10,832	21,844	7,095	711,919
40-44	4,374	7,984	16,633	5,276	572,362
35-39	3,630	6,537	13,862	4,267	501,482
30-34	3,426	6,078	12,611	3,716	467,024
25-29	3,286	6,149	12,614	3,630	457,956
20-24	3,925	7,304	14,365	4,333	467,195
15-19	3,964	7,356	14,394	4,752	400,821
10-14	3,291	6,090	12,723	4,279	366,145
5-9	2,838	5,210	11,475	3,660	345,940
0-4	2,594	4,574	9,740	2,917	317,414

年少人口(0歳~14歳)	8,722	15,874	33,938	10,856	1,029,499
生産年齢人口(15歳~64歳)	42,468	78,737	159,366	49,800	5,199,504
老年人口(65歳以上)	18,825	35,051	76,236	23,013	2,361,723
15歳以上就業者数	31,135	57,745	115,379	37,806	3,635,394
後期高齢者数(75歳以上)	9,826	18,059	39,882	12,105	1,243,742

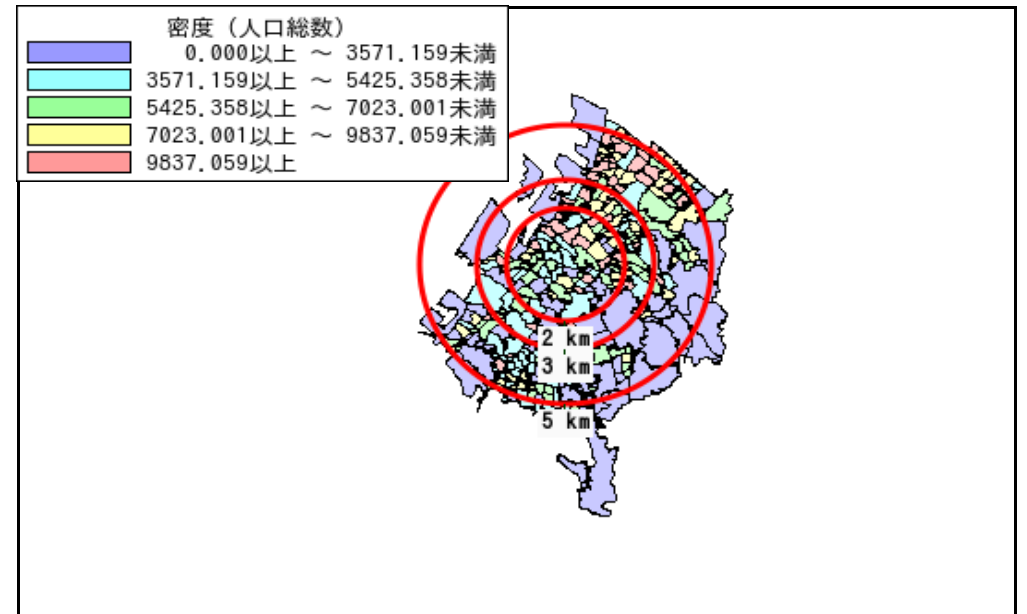
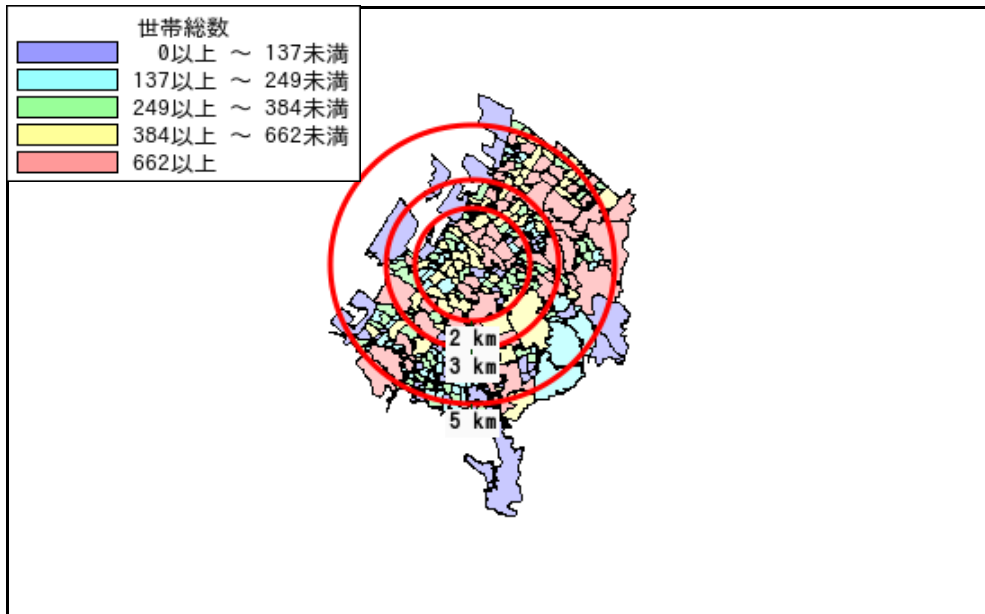
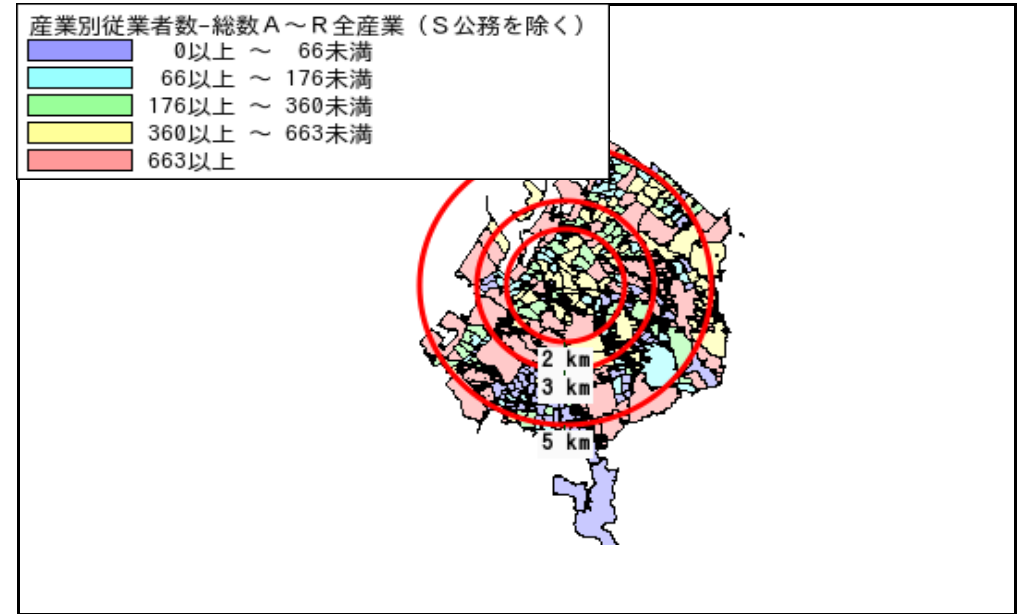
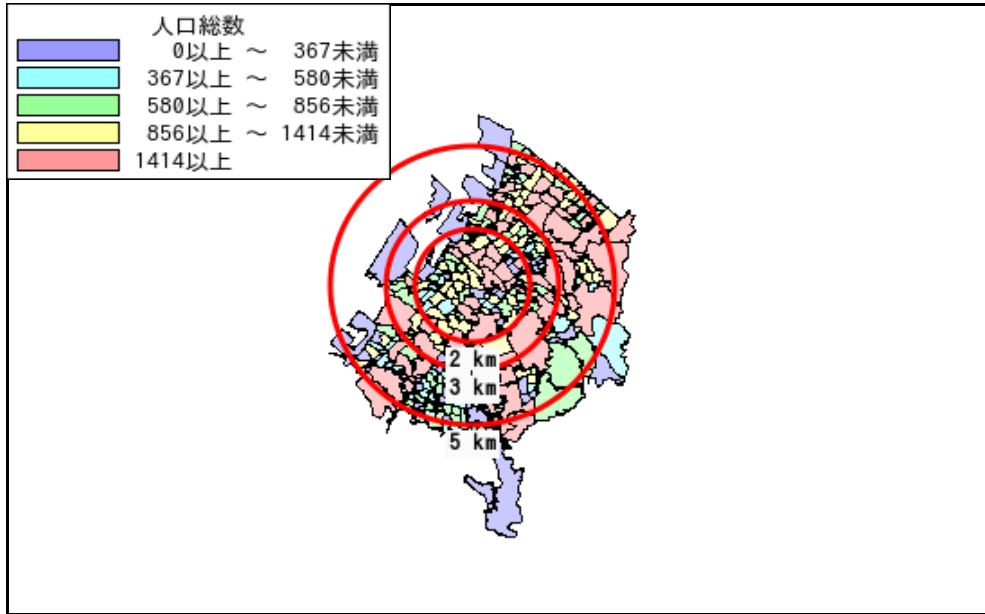
データ名	世帯数				
	半径2km	半径3km	半径5km	貝塚市	大阪府
一般世帯総数	30,149	54,921	112,707	33,194	4,126,995
単身世帯	10,285	17,886	36,264	9,640	1,727,107
2人以上世帯	19,864	37,035	76,443	23,554	2,399,888
核家族世帯	17,795	33,170	68,442	21,036	2,192,989
夫婦のみの世帯	5,651	10,776	22,368	6,805	774,121
夫婦と子供から成る世帯	8,759	16,262	32,977	10,519	1,020,391
6歳未満世帯員のいる世帯	2,334	4,161	8,952	2,723	296,413
65歳以上世帯員のいる世帯	12,549	22,960	48,998	14,506	1,568,487
持ち家世帯	18,805	36,002	73,381	22,371	2,249,351
民営借家世帯	8,164	13,681	25,398	5,932	1,371,914



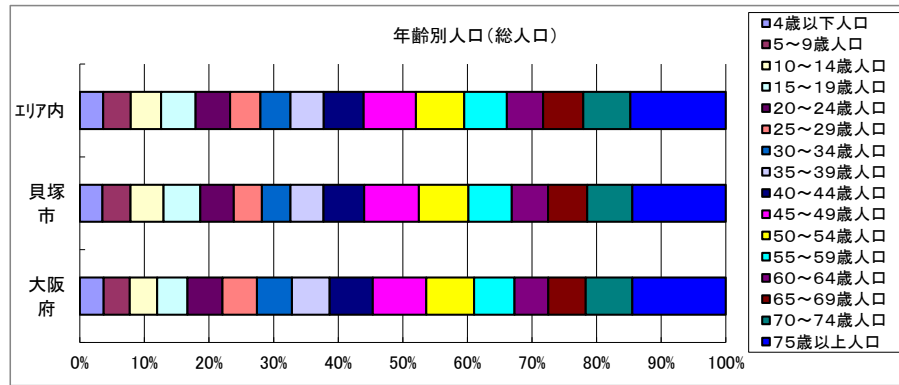
周辺地図



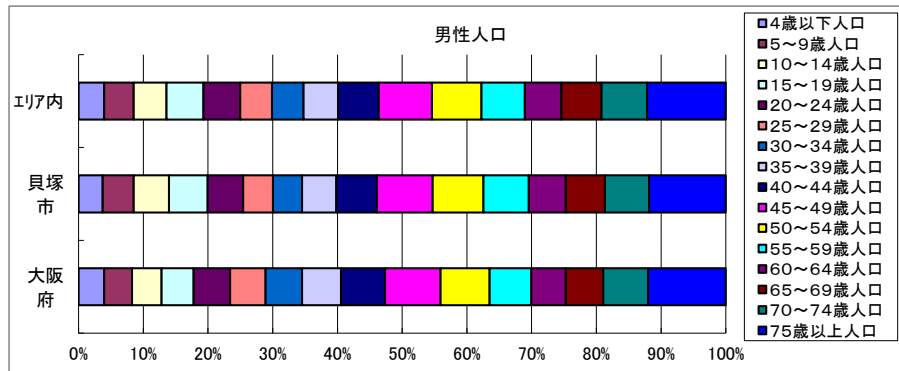
かかる小地域



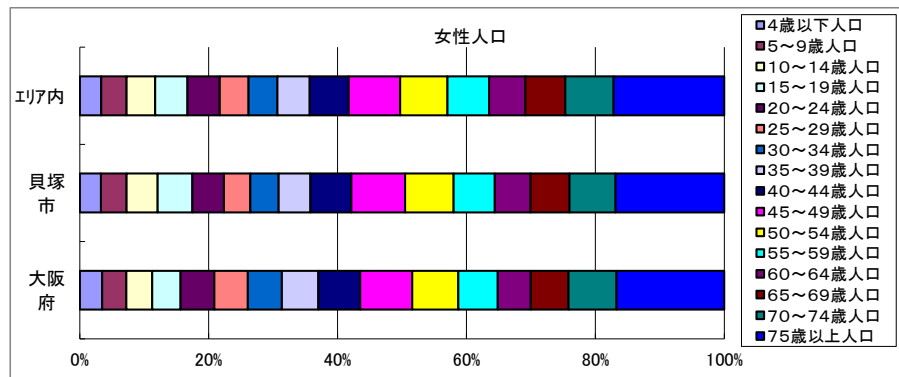
年齢別人口



データ名	半径2km	半径3km	半径5km	貝塚市	大阪府
総人口	71,276	131,857	273,553	84,443	8,837,685
4歳以下人口	2,594	4,574	9,740	2,917	317,414
5～9歳人口	2,838	5,210	11,475	3,660	345,940
10～14歳人口	3,291	6,090	12,723	4,279	366,145
15～19歳人口	3,964	7,356	14,394	4,752	400,821
20～24歳人口	3,925	7,304	14,365	4,333	467,195
25～29歳人口	3,286	6,149	12,614	3,630	457,956
30～34歳人口	3,426	6,078	12,611	3,716	467,024
35～39歳人口	3,630	6,537	13,862	4,267	501,482
40～44歳人口	4,374	7,984	16,633	5,276	572,362
45～49歳人口	5,852	10,832	21,844	7,095	711,919
50～54歳人口	5,482	10,228	20,168	6,421	633,679
55～59歳人口	4,680	8,841	17,738	5,598	538,085
60～64歳人口	3,850	7,429	15,137	4,712	448,981
65～69歳人口	4,267	7,942	16,735	5,065	499,249
70～74歳人口	4,732	9,050	19,620	5,843	618,732
75歳以上人口	9,826	18,059	39,882	12,105	1,243,742

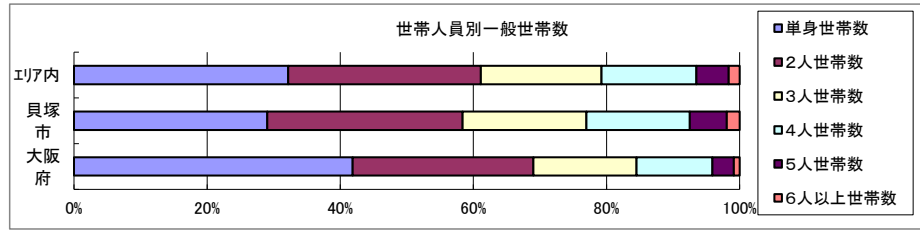


データ名	半径2km	半径3km	半径5km	貝塚市	大阪府
男性総人口	33,821	62,684	129,928	40,482	4,235,956
4歳以下人口	1,321	2,379	5,042	1,492	162,354
5～9歳人口	1,450	2,663	5,893	1,916	176,474
10～14歳人口	1,665	3,094	6,471	2,186	187,534
15～19歳人口	1,966	3,706	7,290	2,404	203,718
20～24歳人口	1,923	3,665	7,284	2,195	231,542
25～29歳人口	1,648	3,063	6,310	1,842	224,908
30～34歳人口	1,698	3,012	6,239	1,804	230,653
35～39歳人口	1,768	3,207	6,826	2,113	247,335
40～44歳人口	2,120	3,828	8,036	2,519	280,736
45～49歳人口	2,850	5,217	10,539	3,447	350,481
50～54歳人口	2,648	4,945	9,795	3,150	311,958
55～59歳人口	2,281	4,289	8,577	2,809	264,101
60～64歳人口	1,869	3,614	7,230	2,291	218,762
65～69歳人口	2,023	3,796	7,944	2,424	237,306
70～74歳人口	2,200	4,181	9,024	2,727	284,877
75歳以上人口	3,806	7,017	15,575	4,753	493,162



データ名	半径2km	半径3km	半径5km	貝塚市	大阪府
女性総人口	37,454	69,173	143,625	43,961	4,601,729
4歳以下人口	1,273	2,195	4,699	1,425	155,060
5～9歳人口	1,388	2,546	5,582	1,744	169,466
10～14歳人口	1,626	2,995	6,252	2,093	178,611
15～19歳人口	1,998	3,650	7,104	2,348	197,103
20～24歳人口	2,001	3,640	7,081	2,138	235,653
25～29歳人口	1,638	3,086	6,304	1,788	233,048
30～34歳人口	1,728	3,066	6,372	1,912	236,371
35～39歳人口	1,862	3,330	7,037	2,154	254,147
40～44歳人口	2,255	4,156	8,597	2,757	291,626
45～49歳人口	3,002	5,614	11,305	3,648	361,438
50～54歳人口	2,834	5,282	10,373	3,271	321,721
55～59歳人口	2,399	4,551	9,160	2,789	273,984
60～64歳人口	1,982	3,815	7,907	2,421	230,219
65～69歳人口	2,244	4,146	8,791	2,641	261,943
70～74歳人口	2,532	4,869	10,596	3,116	333,855
75歳以上人口	6,020	11,042	24,307	7,352	750,580

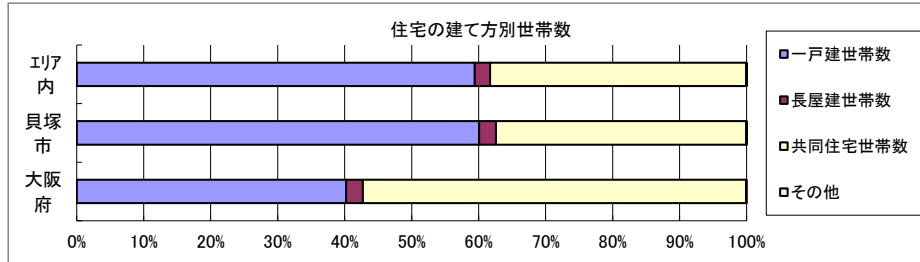
世帯数



データ名	半径2km	半径3km	半径5km	貝塚市	大阪府	
一般世帯総数	30,149	54,921	112,707	33,194	4,126,995	
世帯人員別	単身世帯数	10,285	17,886	36,264	9,640	1,727,107
	2人世帯数	8,339	15,614	32,627	9,736	1,121,971
	3人世帯数	5,364	9,959	20,436	6,175	638,834
	4人世帯数	4,276	7,960	16,046	5,161	470,392
	5人世帯数	1,442	2,657	5,492	1,839	133,140
	6人以上世帯数	443	845	1,842	643	35,551

親族のみの世帯	19,573	36,489	75,346	23,255	2,350,796
核家族世帯	17,795	33,170	68,442	21,036	2,192,989
その他の親族世帯	1,777	3,320	6,904	2,219	157,807

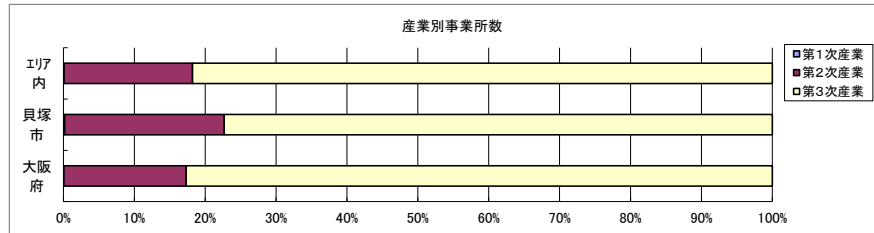
6歳未満世帯員のいる世帯	2,334	4,161	8,952	2,723	296,413
18歳未満世帯員のいる世帯	6,413	11,740	24,281	7,789	749,041
65歳以上世帯員のいる世帯	12,549	22,960	48,998	14,506	1,568,487



データ名	半径2km	半径3km	半径5km	貝塚市	大阪府	
主世帯数	29,605	53,964	110,730	32,450	4,045,691	
住宅形態	一戸建世帯数	16,521	30,860	65,785	19,497	1,626,462
	長屋建世帯数	826	1,303	2,561	804	102,115
	共同住宅世帯数	12,242	21,769	42,316	12,130	2,313,875
	1~2階建て	2,808	4,884	9,572	2,604	202,287
	3~5階建て	3,937	6,747	16,321	3,799	784,129
	6~10階建て	4,156	6,217	11,063	3,186	669,644
	11階建て以上	1,342	3,920	5,359	2,541	657,815
	その他	16	31	68	19	3,239

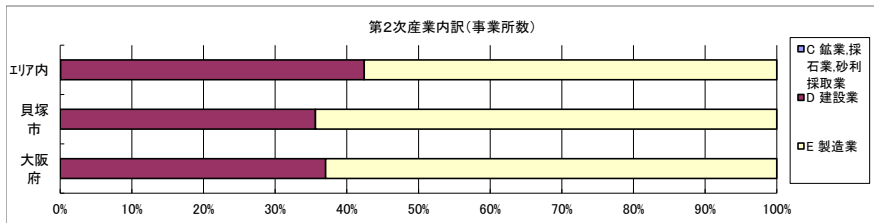
データ名	半径2km	半径3km	半径5km	貝塚市	大阪府	
住宅に住む一般世帯	29,913	54,509	111,947	32,799	4,090,622	
持ち家形態	持ち家世帯数	18,805	36,002	73,381	22,371	2,249,351
	民営の借家世帯数	8,164	13,681	25,398	5,932	1,371,914

経済センサス



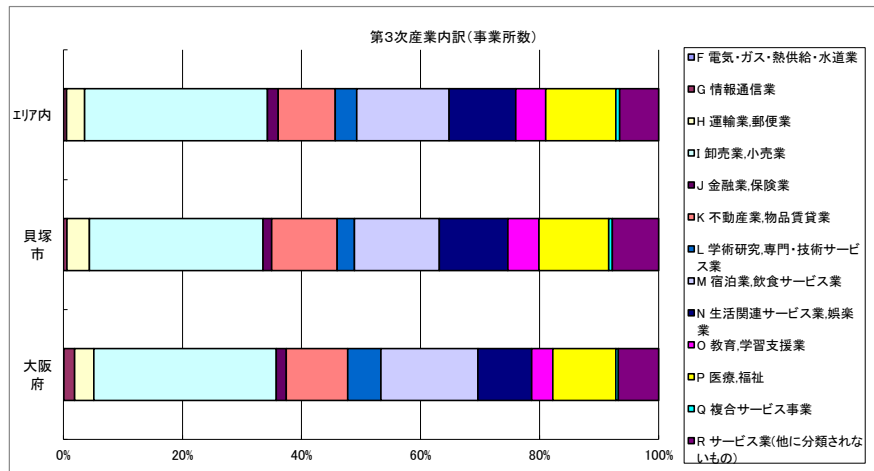
データ名	半径2km	半径3km	半径5km	貝塚市	大阪府
全産業事業所数 (S公務を除く)	3,077	5,360	10,197	3,295	392,940
第1次産業	1	3	8	6	292
第2次産業	432	857	1,850	741	67,782
第3次産業	2,644	4,499	8,337	2,548	324,866

データ名	半径2km	半径3km	半径5km	貝塚市	大阪府
全産業従業者数 (S公務を除く)	23,529	43,132	90,707	29,170	4,393,139
第1次産業	9	20	98	20	2,428
第2次産業	3,974	8,774	21,424	8,645	826,556
第3次産業	19,545	34,339	69,185	20,505	3,564,155



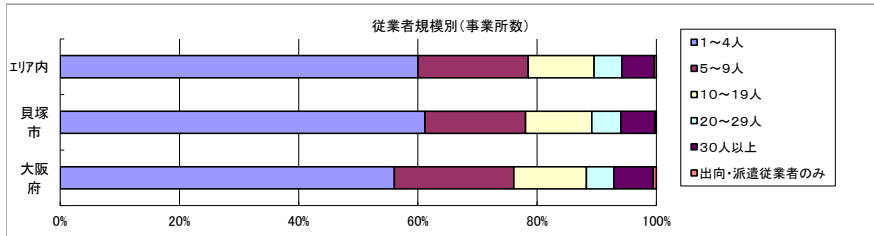
データ名	半径2km	半径3km	半径5km	貝塚市	大阪府
第2次産業内訳 (事業所数)					
C 鉱業、採石業、砂利採取業	0	0	1	0	13
D 建設業	213	370	784	264	25,089
E 製造業	219	487	1,065	477	42,680

データ名	半径2km	半径3km	半径5km	貝塚市	大阪府
第2次産業内訳 (従業者数)					
C 鉱業、採石業、砂利採取業	0	0	12	0	132
D 建設業	1,198	2,140	4,685	1,391	222,338
E 製造業	2,776	6,634	16,727	7,254	604,086



データ名	半径2km	半径3km	半径5km	貝塚市	大阪府
第3次産業内訳 (事業所数)					
F 電気・ガス・熱供給・水道業	0	2	3	0	229
G 情報通信業	16	24	40	15	5,842
H 運輸業、郵便業	41	98	254	96	10,489
I 卸売業、小売業	806	1,400	2,561	743	99,597
J 金融業、保険業	56	105	149	37	5,442
K 不動産業、物品賃貸業	257	434	800	281	33,574
L 学術研究、専門・技術サービス業	110	188	300	74	18,083
M 宿泊業、飲食サービス業	430	718	1,296	363	52,979
N 生活関連サービス業、娯楽業	296	483	932	294	29,366
O 教育、学習支援業	137	223	421	133	11,546
P 医療、福祉	308	504	982	298	34,357
Q 複合サービス事業	17	27	54	16	1,380
R サービス業(他に分類されないもの)	170	293	545	198	21,982

データ名	半径2km	半径3km	半径5km	貝塚市	大阪府
第3次産業内訳 (従業者数)					
F 電気・ガス・熱供給・水道業	0	47	49	0	12,504
G 情報通信業	148	310	345	193	139,601
H 運輸業、郵便業	718	1,989	4,749	1,630	256,896
I 卸売業、小売業	5,609	9,900	18,808	5,652	1,002,387
J 金融業、保険業	894	1,756	2,244	474	124,950
K 不動産業、物品賃貸業	1,368	1,884	3,001	706	146,899
L 学術研究、専門・技術サービス業	514	889	1,363	267	146,694
M 宿泊業、飲食サービス業	2,812	4,902	9,560	2,389	415,766
N 生活関連サービス業、娯楽業	1,165	2,252	4,609	1,364	169,344
O 教育、学習支援業	829	1,155	2,312	666	143,651
P 医療、福祉	4,156	6,653	16,955	5,432	574,571
Q 複合サービス事業	274	440	622	250	21,080
R サービス業(他に分類されないもの)	1,058	2,162	4,568	1,482	409,812



データ名	半径2km	半径3km	半径5km	貝塚市	大阪府
従業者規模別 (事業所数)					
1~4人	1,927	3,273	6,120	2,016	220,240
5~9人	555	991	1,885	556	78,768
10~19人	325	582	1,127	366	47,879
20~29人	121	234	477	160	18,039
30人以上	137	260	550	188	25,989
出向・派遣従業者のみ	11	21	37	9	2,025

データ名	半径2km	半径3km	半径5km	貝塚市	大阪府
従業者規模別 (従業者数)					
1~4人	3,966	6,846	12,736	4,086	477,134
5~9人	3,548	6,405	12,292	3,604	516,481
10~19人	4,443	7,913	15,365	5,029	647,503
20~29人	2,847	5,534	11,361	3,833	429,026
30人以上	8,725	16,435	38,952	12,618	2,322,995

人口増減



R02-H27人口増減	
Dark Blue	-458以上 ~ -302未満
Light Blue	-302以上 ~ -146未満
Green	-146以上 ~ 10未満
Yellow	10以上 ~ 166未満
Red	166以上

世帯数増減



R02-H27世帯数増減	
Dark Blue	-204以上 ~ -134未満
Light Blue	-134以上 ~ -64未満
Green	-64以上 ~ 6未満
Yellow	6以上 ~ 76未満
Red	76以上

男増減



R02-H27男増減	
紫	-227以上 ~ -157未満
青	-157以上 ~ -87未満
緑	-87以上 ~ -17未満
黄	-17以上 ~ 53未満
赤	53以上

女増減



R02-H27女増減	
紫	-237以上 ~ -149未満
青	-149以上 ~ -61未満
緑	-61以上 ~ 27未満
黄	27以上 ~ 115未満
赤	115以上