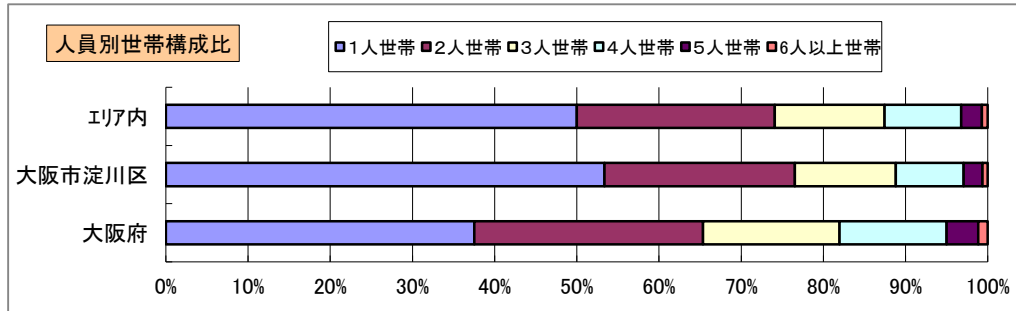
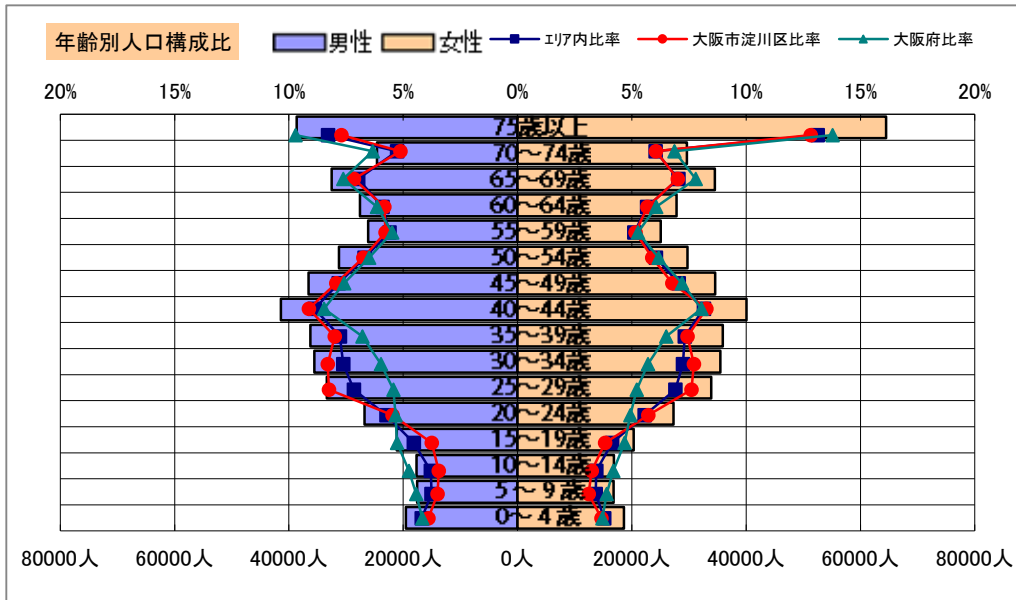


基本分析

調査地点 大阪府大阪市淀川区宮原5丁目 エリア範囲 半径2km 半径3km 半径5km



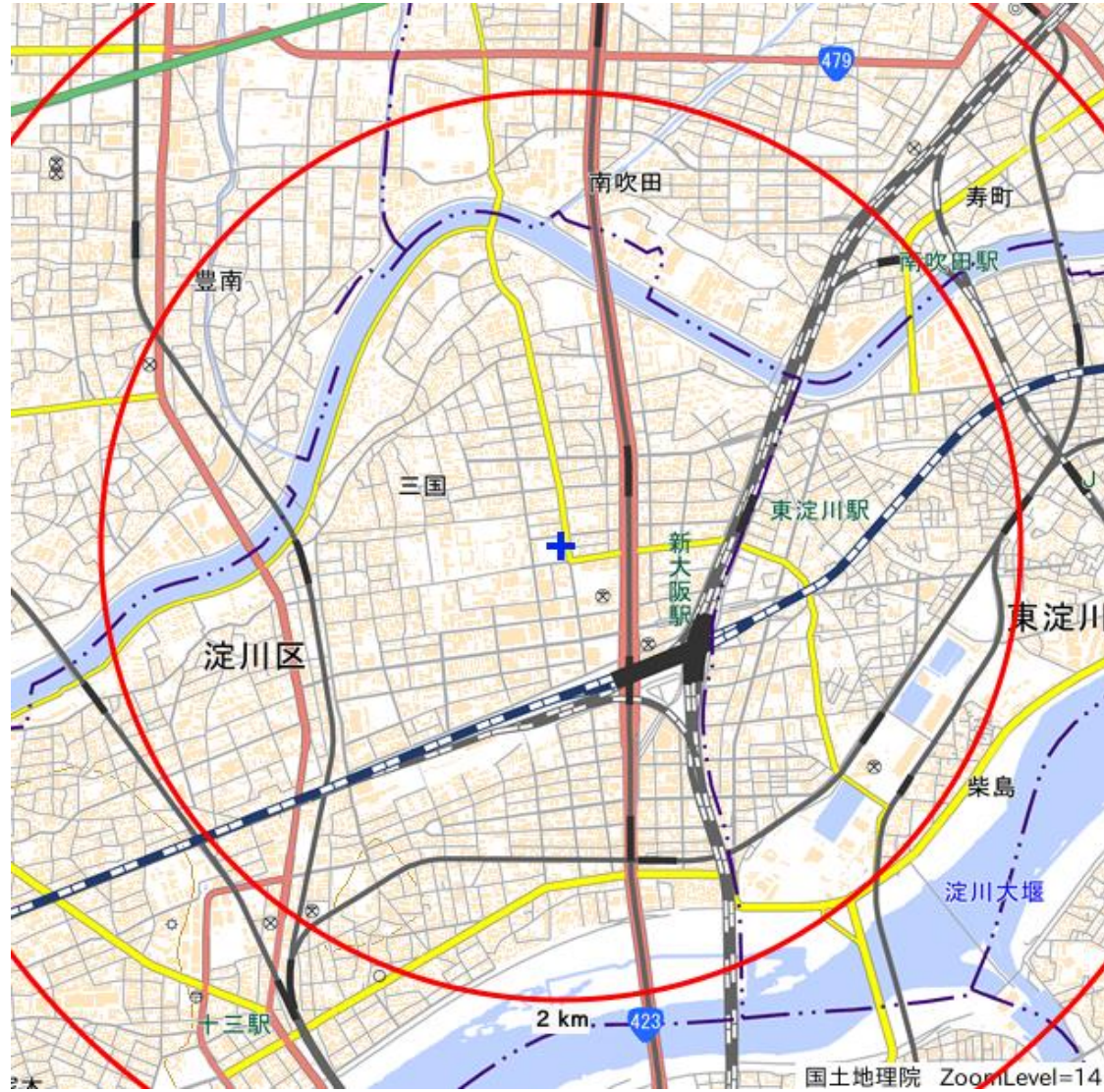
データ名	人口				
	半径2km	半径3km	半径5km	大阪市淀川区	大阪府
人口総数	172,181	358,090	977,372	176,201	8,839,469
男人口	85,502	177,667	477,462	87,316	4,256,049
女人口	86,680	180,423	499,910	88,885	4,583,420

75歳以上	17,869	38,698	103,117	17,905	1,030,480
70~74	9,509	20,676	54,212	9,737	575,811
65~69	11,871	25,165	67,070	12,323	672,033
60~64	9,839	20,307	55,359	10,007	531,662
55~59	9,433	19,097	51,209	9,511	467,690
50~54	10,804	22,264	60,999	10,989	551,324
45~49	12,137	25,634	71,126	12,769	643,324
40~44	14,113	29,193	81,464	15,121	718,598
35~39	12,814	25,676	72,177	13,419	578,529
30~34	13,785	26,812	71,071	13,915	508,261
25~29	13,803	26,958	67,264	13,785	463,425
20~24	9,890	20,284	54,065	9,729	446,399
15~19	6,399	14,450	41,459	6,595	432,442
10~14	5,180	11,253	34,580	5,819	388,630
5~9	5,258	11,011	34,346	5,741	361,836
0~4	6,377	12,615	38,177	6,579	342,645


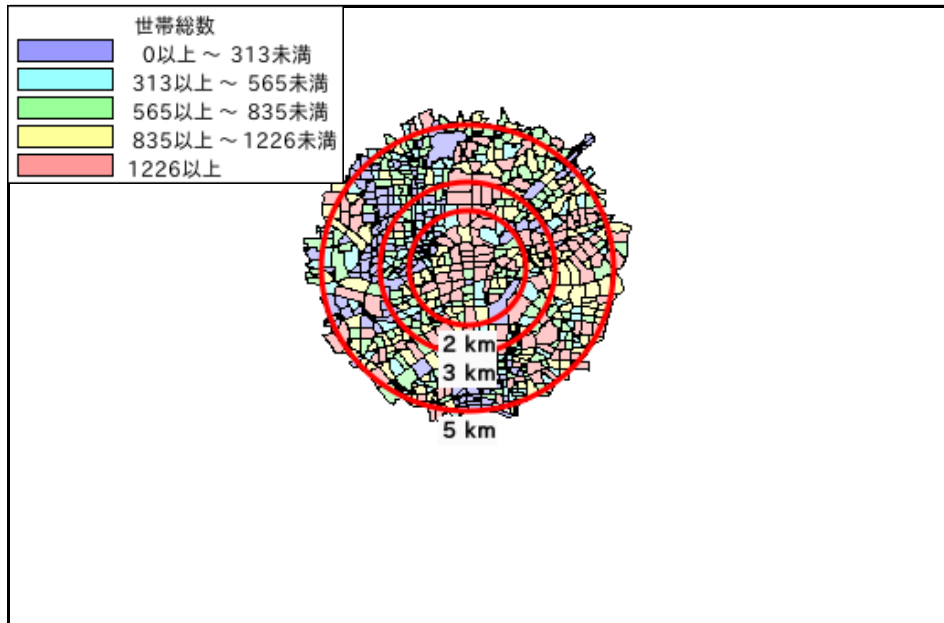
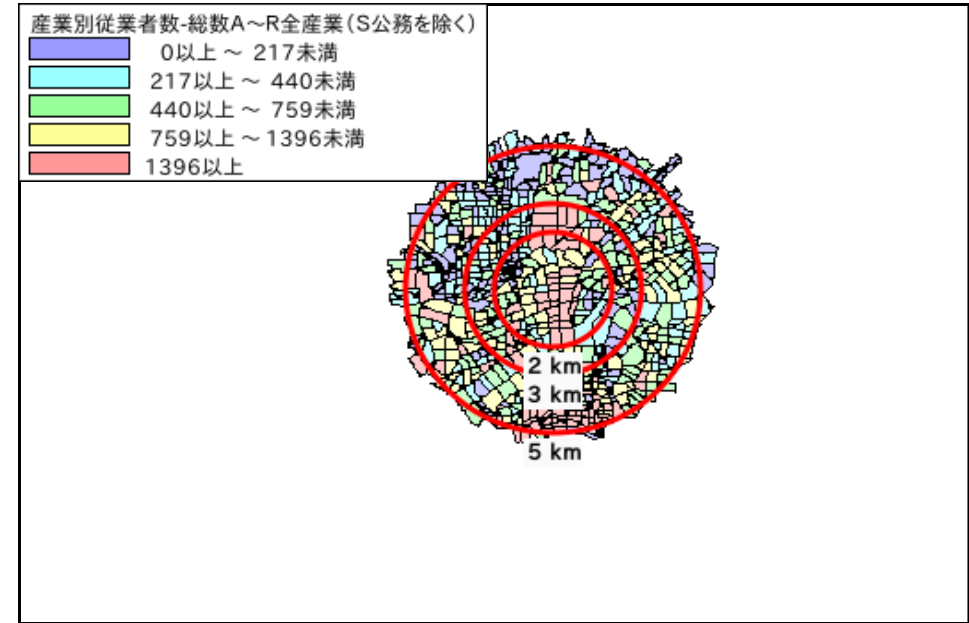
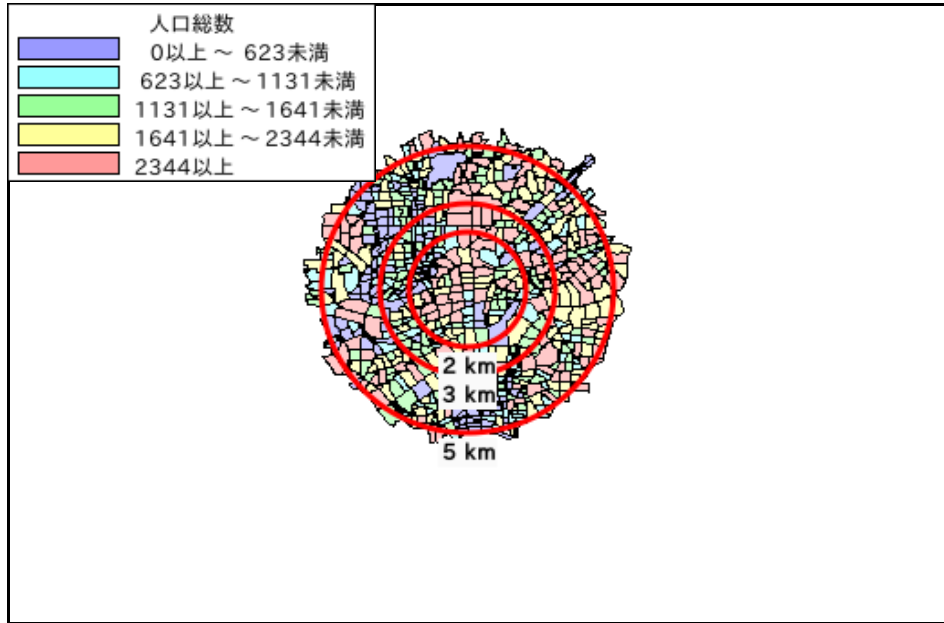
年少人口(0歳~14歳)	16,816	34,879	107,103	18,139	1,093,111
生産年齢人口(15歳~64歳)	113,017	230,676	626,193	115,840	5,341,654
老年人口(65歳以上)	39,249	84,539	224,399	39,965	2,278,324
15歳以上就業者数	75,335	156,641	424,934	76,120	3,777,655
後期高齢者数(75歳以上)	17,869	38,698	103,117	17,905	1,030,480

データ名	世帯数				
	半径2km	半径3km	半径5km	大阪市淀川区	大阪府
一般世帯総数	94,070	193,574	500,243	94,400	3,918,441
単身世帯	52,053	105,485	250,076	50,390	1,470,615
2人以上世帯	42,017	88,089	250,167	44,010	2,447,826
核家族世帯	36,937	77,844	222,530	38,327	2,197,734
夫婦のみの世帯	14,165	29,474	81,395	14,378	763,849
夫婦と子供から成る世帯	15,596	33,222	100,168	16,440	1,054,207
6歳未満世帯員のいる世帯	5,881	11,678	35,346	6,164	318,386
65歳以上世帯員のいる世帯	28,202	60,447	157,655	29,038	1,531,940
持ち家世帯	36,228	77,025	213,272	40,487	2,178,770
民営借家世帯	44,753	92,304	224,386	43,157	1,232,340

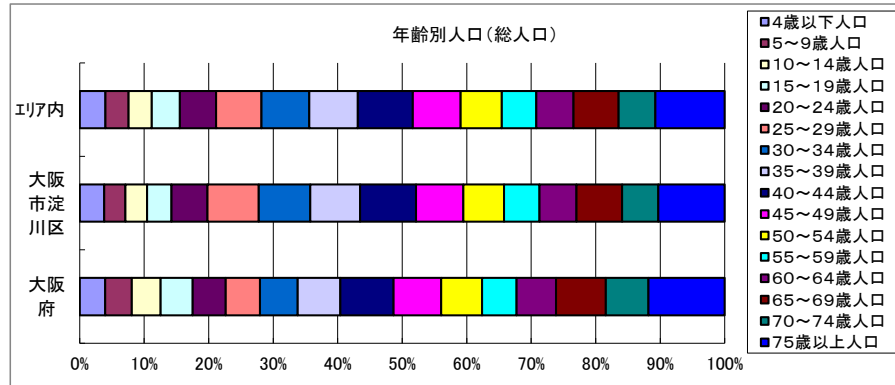
周辺地図



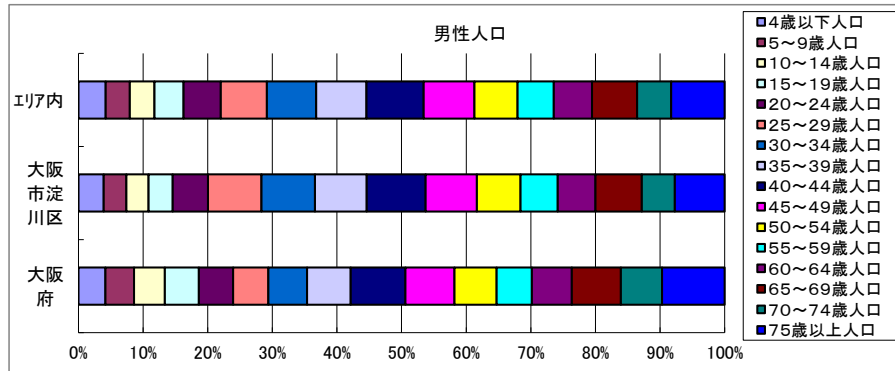
かかる小地域



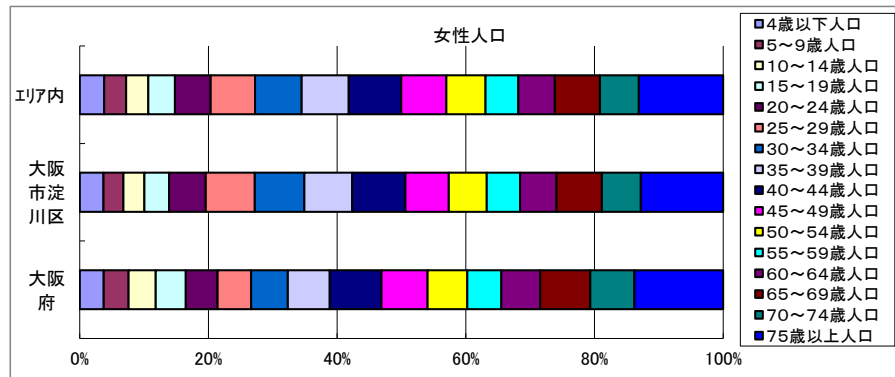
年齢別人口



データ名	半径2km	半径3km	半径5km	大阪市淀川区	大阪府
総人口	172,181	358,090	977,372	176,201	8,839,469
4歳以下人口	6,377	12,615	38,177	6,579	342,645
5～9歳人口	5,258	11,011	34,346	5,741	361,836
10～14歳人口	5,180	11,253	34,580	5,819	388,630
15～19歳人口	6,399	14,450	41,459	6,595	432,442
20～24歳人口	9,890	20,284	54,065	9,729	446,399
25～29歳人口	13,803	26,958	67,264	13,785	463,425
30～34歳人口	13,785	26,812	71,071	13,915	508,261
35～39歳人口	12,814	25,676	72,177	13,419	578,529
40～44歳人口	14,113	29,193	81,464	15,121	718,598
45～49歳人口	12,137	25,634	71,126	12,769	643,324
50～54歳人口	10,804	22,264	60,999	10,989	551,324
55～59歳人口	9,433	19,097	51,209	9,511	467,690
60～64歳人口	9,839	20,307	55,359	10,007	531,662
65～69歳人口	11,871	25,165	67,070	12,323	672,033
70～74歳人口	9,509	20,676	54,212	9,737	575,811
75歳以上人口	17,869	38,698	103,117	17,905	1,030,480

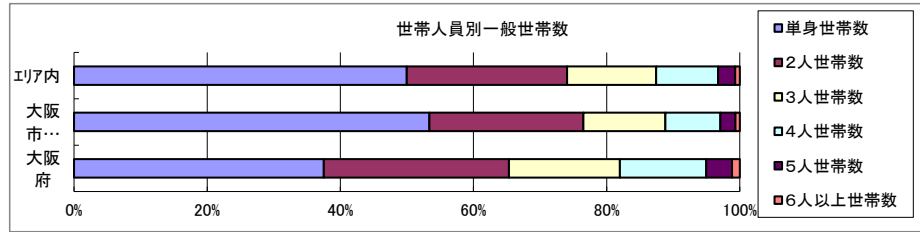


データ名	半径2km	半径3km	半径5km	大阪市淀川区	大阪府
男性総人口	85,502	177,667	477,462	87,316	4,256,049
4歳以下人口	3,252	6,506	19,547	3,347	174,506
5～9歳人口	2,748	5,697	17,555	3,008	185,319
10～14歳人口	2,646	5,742	17,701	2,962	199,029
15～19歳人口	3,093	7,319	21,155	3,221	220,305
20～24歳人口	4,734	9,973	26,774	4,699	223,152
25～29歳人口	7,164	13,816	33,384	7,088	227,414
30～34歳人口	7,147	13,897	35,563	7,132	250,022
35～39歳人口	6,592	13,220	36,267	6,874	283,946
40～44歳人口	7,432	15,242	41,404	7,851	354,421
45～49歳人口	6,582	13,719	36,542	6,817	317,665
50～54歳人口	5,751	11,859	31,256	5,800	272,067
55～59歳人口	4,994	10,186	26,161	4,967	229,542
60～64歳人口	4,984	10,245	27,557	5,006	257,279
65～69歳人口	5,837	12,310	32,541	6,151	319,015
70～74歳人口	4,264	9,311	24,590	4,410	265,395
75歳以上人口	6,607	14,319	38,655	6,626	406,405



データ名	半径2km	半径3km	半径5km	大阪市淀川区	大阪府
女性総人口	86,680	180,423	499,910	88,885	4,583,420
4歳以下人口	3,126	6,109	18,630	3,232	168,139
5～9歳人口	2,510	5,314	16,790	2,733	176,517
10～14歳人口	2,534	5,511	16,879	2,857	189,601
15～19歳人口	3,306	7,130	20,303	3,374	212,137
20～24歳人口	5,157	10,312	27,292	5,030	223,247
25～29歳人口	6,639	13,143	33,879	6,697	236,011
30～34歳人口	6,638	12,915	35,508	6,783	258,239
35～39歳人口	6,222	12,456	35,910	6,545	294,583
40～44歳人口	6,681	13,951	40,060	7,270	364,177
45～49歳人口	5,555	11,915	34,585	5,952	325,659
50～54歳人口	5,053	10,405	29,743	5,189	279,257
55～59歳人口	4,439	8,912	25,049	4,544	238,148
60～64歳人口	4,854	10,061	27,801	5,001	274,383
65～69歳人口	6,034	12,855	34,528	6,172	353,018
70～74歳人口	5,244	11,365	29,622	5,327	310,416
75歳以上人口	11,262	24,378	64,462	11,279	624,075

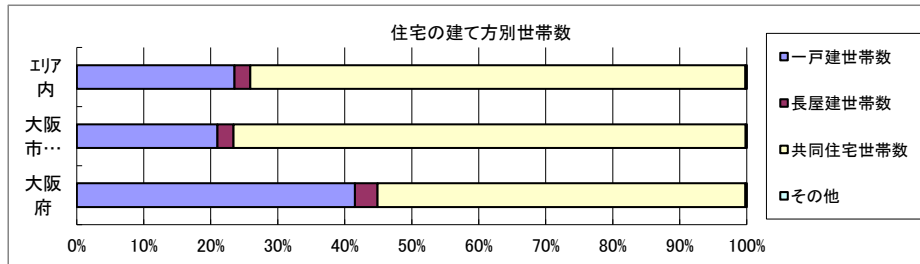
世帯数



データ名	半径2km	半径3km	半径5km	大阪市淀川区	大阪府	
一般世帯総数	94,070	193,574	500,243	94,400	3,918,441	
世帯人員別	単身世帯数	52,053	105,485	250,076	50,390	1,470,615
	2人世帯数	21,307	44,198	120,474	21,839	1,089,777
	3人世帯数	11,022	23,205	66,857	11,606	651,883
	4人世帯数	7,208	15,301	46,623	7,798	509,361
	5人世帯数	1,950	4,202	12,704	2,154	151,453
	6人以上世帯数	530	1,183	3,509	613	45,352

親族世帯	39,915	84,334	240,497	41,643	2,387,612
核家族世帯	36,937	77,844	222,530	38,327	2,197,734
その他の親族世帯	2,978	6,491	17,967	3,316	189,878

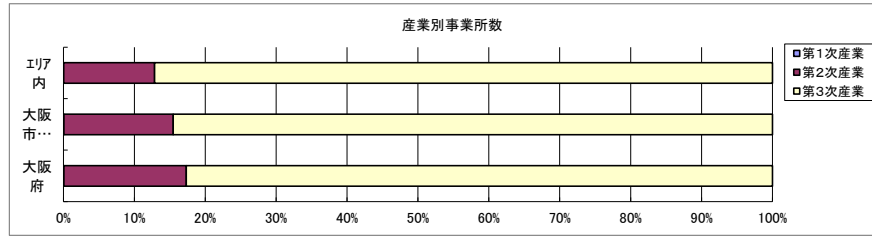
6歳未満世帯員のいる世帯	5,881	11,678	35,346	6,164	318,386
18歳未満世帯員のいる世帯	12,577	26,264	79,830	13,602	799,568
65歳以上世帯員のいる世帯	28,202	60,447	157,655	29,038	1,531,940



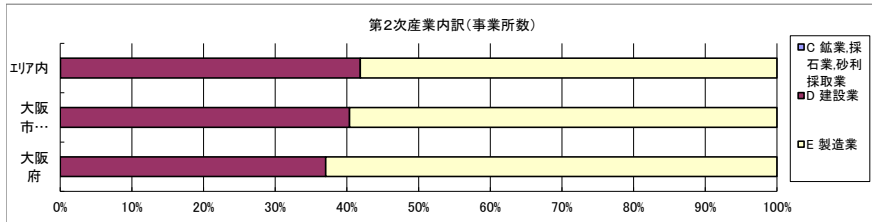
データ名	半径2km	半径3km	半径5km	大阪市淀川区	大阪府	
主世帯数	91,989	189,227	489,842	92,331	3,834,368	
住宅形態	一戸建世帯数	16,991	41,453	115,341	19,380	1,592,041
	長屋建世帯数	2,571	5,811	11,603	2,236	129,808
	共同住宅世帯数	72,270	141,649	361,948	70,559	2,105,158
	1~2階建て	3,127	7,903	19,486	2,496	196,555
	3~5階建て	15,118	35,593	105,148	15,356	731,276
	6~10階建て	25,192	49,707	121,659	24,146	605,722
	11階建て以上	28,834	48,447	115,654	28,561	571,605
その他	156	313	950	156	7,361	

データ名	半径2km	半径3km	半径5km	大阪市淀川区	大阪府
住宅に住む一般世帯	92,703	190,726	493,775	93,102	3,867,305
持ち家世帯数	36,228	77,025	213,272	40,487	2,178,770
民営の借家世帯数	44,753	92,304	224,386	43,157	1,232,340

経済センサス

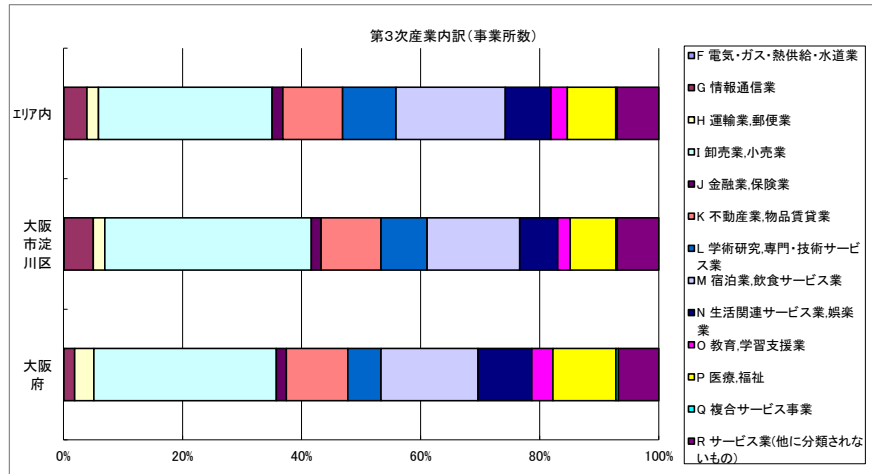


データ名	半径2km	半径3km	半径5km	大阪市淀川区	大阪府
全産業事業所数 (S公務を除く)	10,785	20,322	63,753	11,478	392,940
第1次産業	4	9	17	6	292
第2次産業	1,389	2,883	8,175	1,771	67,782
第3次産業	9,390	17,429	55,561	9,701	324,866



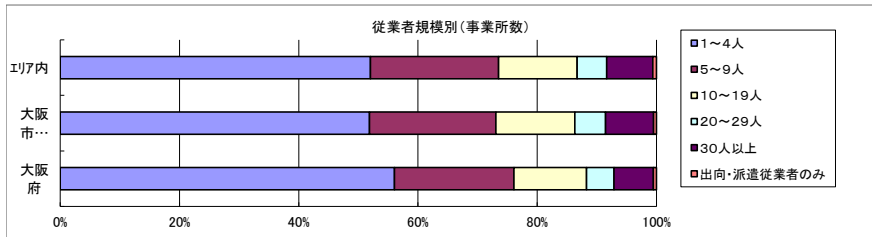
データ名	半径2km	半径3km	半径5km	大阪市淀川区	大阪府
第2次産業内訳 (事業所数)					
C 鉱業・採石業・砂利採取業	0	0	2	0	13
D 建設業	732	1,403	3,421	715	25,089
E 製造業	657	1,480	4,752	1,056	42,680

データ名	半径2km	半径3km	半径5km	大阪市淀川区	大阪府
第2次産業内訳 (従業者数)					
C 鉱業・採石業・砂利採取業	0	0	8	0	132
D 建設業	9,171	17,318	47,826	10,008	222,338
E 製造業	11,133	25,393	73,184	17,244	604,086



データ名	半径2km	半径3km	半径5km	大阪市淀川区	大阪府
第3次産業内訳 (事業所数)					
F 電気・ガス・熱供給・水道業	10	22	36	9	229
G 情報通信業	519	688	2,156	478	5,842
H 運輸業・郵便業	196	371	1,069	187	10,489
I 卸売業・小売業	3,429	5,961	16,207	3,365	99,597
J 金融業・保険業	132	259	1,001	159	5,442
K 不動産業・物品賃貸業	903	1,816	5,577	978	33,574
L 学術研究・専門・技術サービス業	808	1,285	4,988	751	18,083
M 宿泊業・飲食サービス業	1,206	2,541	10,212	1,509	52,979
N 生活関連サービス業・娯楽業	599	1,298	4,255	620	29,366
O 教育・学習支援業	201	434	1,535	201	11,546
P 医療・福祉	678	1,509	4,518	745	34,357
Q 複合サービス事業	22	44	143	22	1,380
R サービス業(他に分類されないもの)	687	1,201	3,864	677	21,982

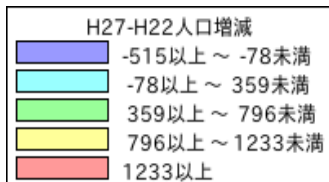
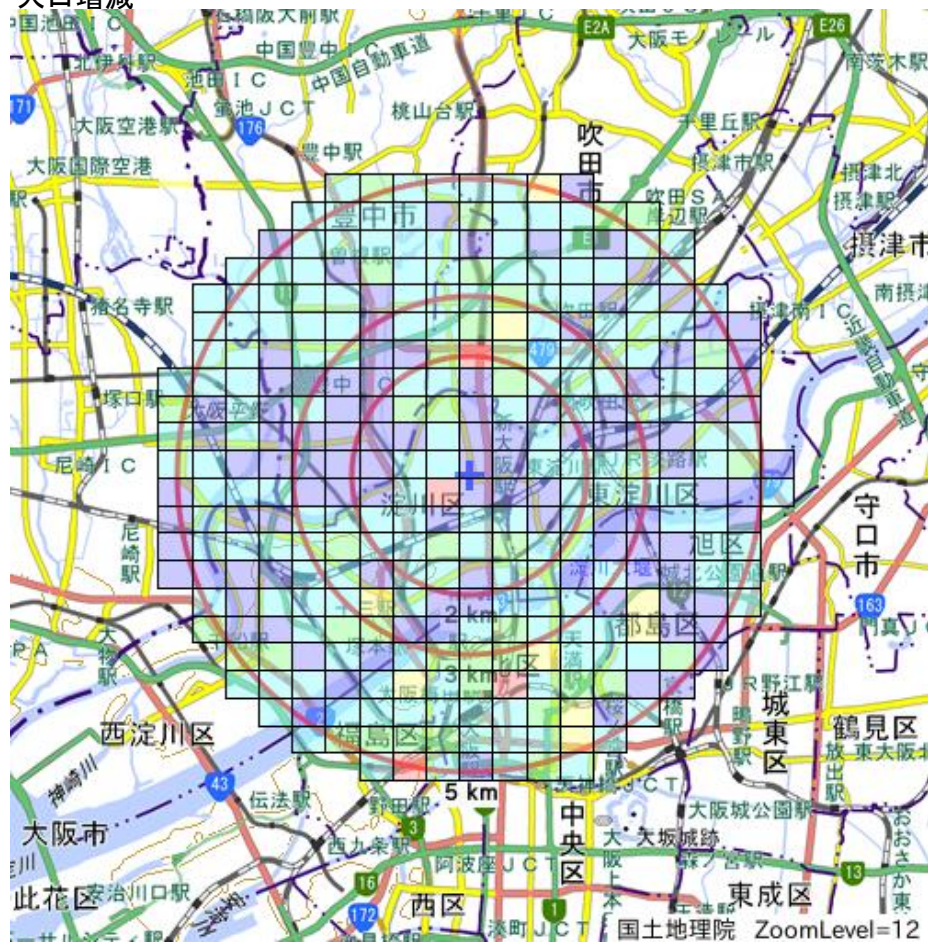
データ名	半径2km	半径3km	半径5km	大阪市淀川区	大阪府
第3次産業内訳 (従業者数)					
F 電気・ガス・熱供給・水道業	151	620	2,469	94	12,504
G 情報通信業	10,796	14,614	56,378	10,347	139,601
H 運輸業・郵便業	8,633	13,122	35,890	8,168	256,896
I 卸売業・小売業	42,978	68,946	192,202	39,564	1,002,387
J 金融業・保険業	2,583	4,889	23,764	3,087	124,950
K 不動産業・物品賃貸業	6,867	11,311	32,618	7,166	146,899
L 学術研究・専門・技術サービス業	9,354	14,044	44,378	8,928	146,694
M 宿泊業・飲食サービス業	11,584	21,478	94,303	13,017	415,766
N 生活関連サービス業・娯楽業	4,518	9,064	32,043	3,955	169,344
O 教育・学習支援業	2,541	4,897	24,475	2,584	143,651
P 医療・福祉	10,407	22,203	66,106	9,738	574,571
Q 複合サービス事業	148	502	1,855	144	21,080
R サービス業(他に分類されないもの)	16,411	25,486	126,086	15,717	409,812



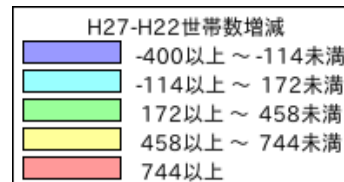
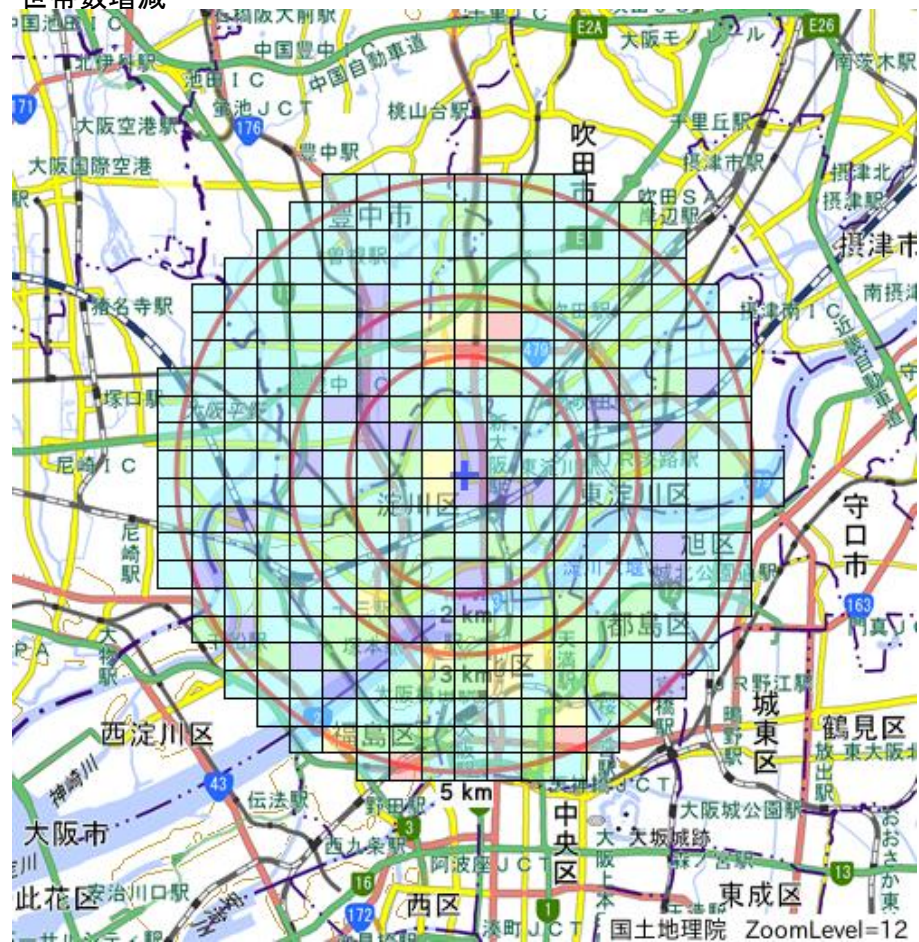
データ名	半径2km	半径3km	半径5km	大阪市淀川区	大阪府
従業者規模別 (事業所数)					
1~4人	5,355	10,554	33,182	5,953	220,240
5~9人	2,356	4,280	13,689	2,435	78,768
10~19人	1,478	2,745	8,402	1,517	47,879
20~29人	607	1,069	3,166	594	18,039
30人以上	932	1,579	4,917	923	25,989
出向・派遣従業者のみ	57	94	398	56	2,025

データ名	半径2km	半径3km	半径5km	大阪市淀川区	大阪府
従業者規模別 (従業者数)					
1~4人	12,047	23,205	73,725	13,286	477,134
5~9人	15,512	28,159	89,705	16,014	516,481
10~19人	20,078	37,327	113,386	20,585	647,503
20~29人	14,449	25,449	75,330	14,103	429,026
30人以上	85,214	139,819	501,549	85,814	2,322,995

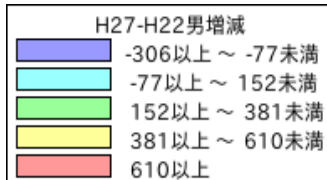
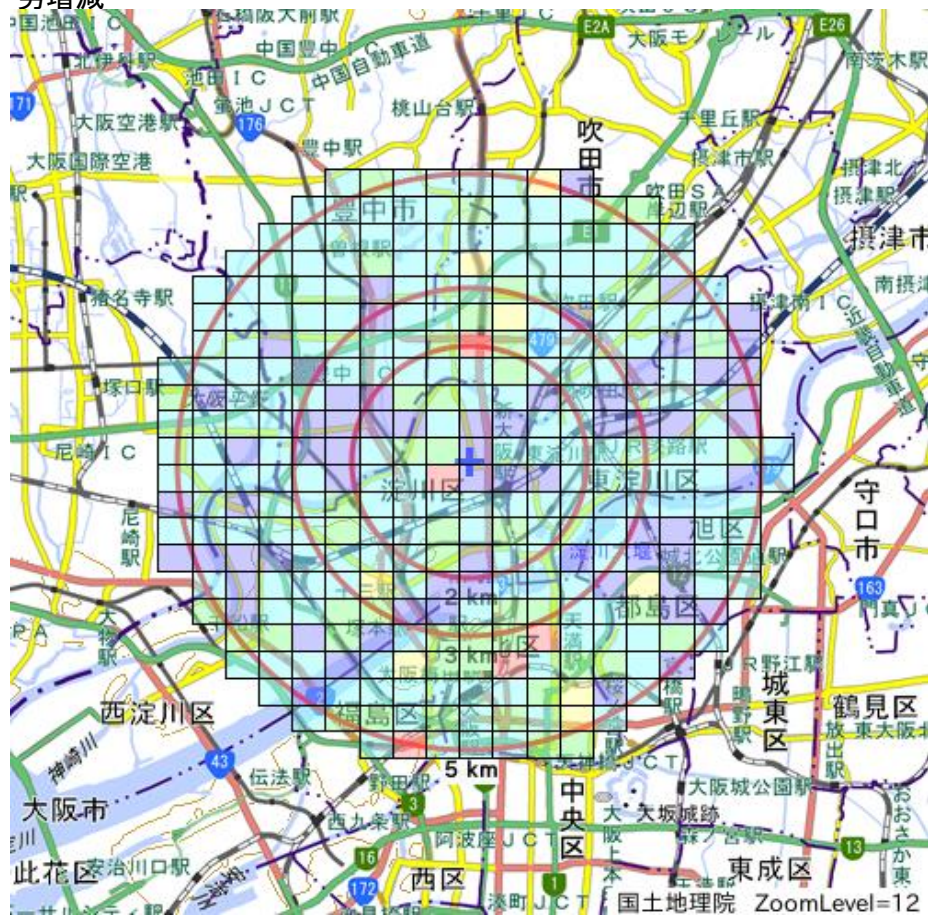
人口増減



世帯数増減



男増減



女増減

