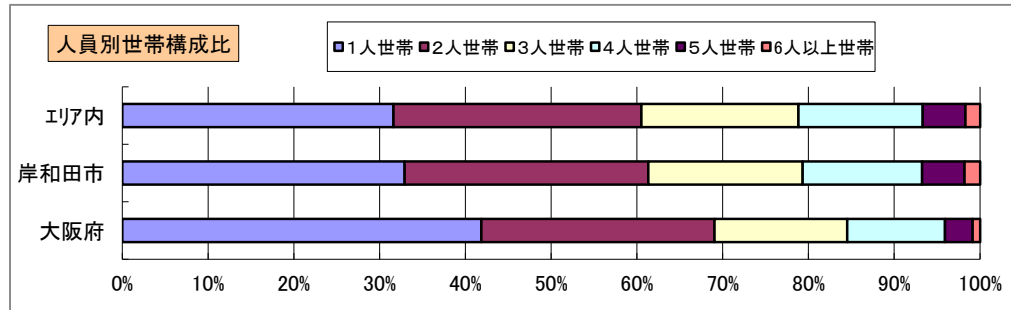
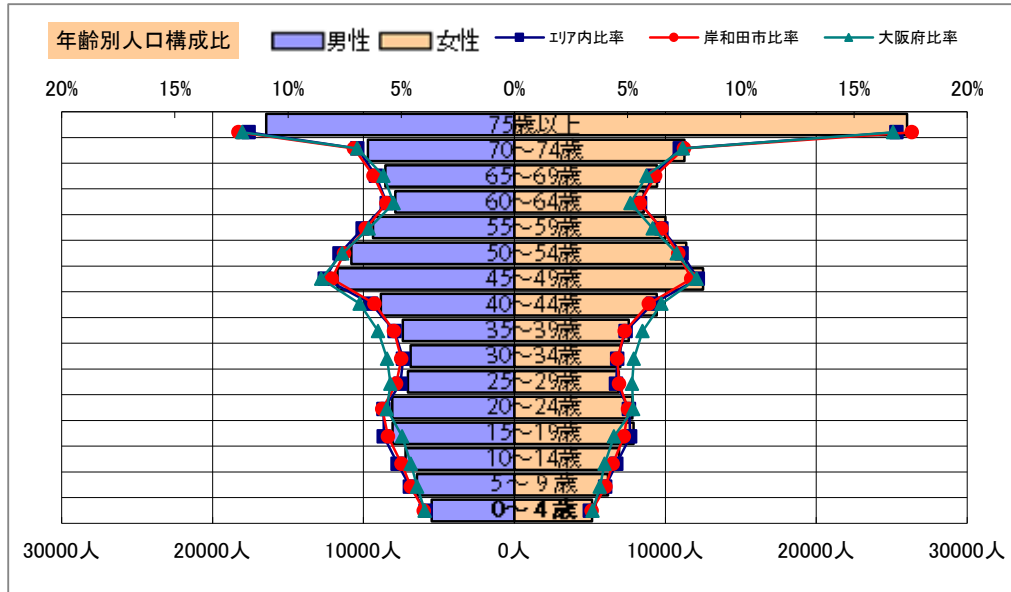


基本分析

調査地点 大阪府岸和田市土生町二丁目 エリア範囲 半径2km 半径3km 半径5km



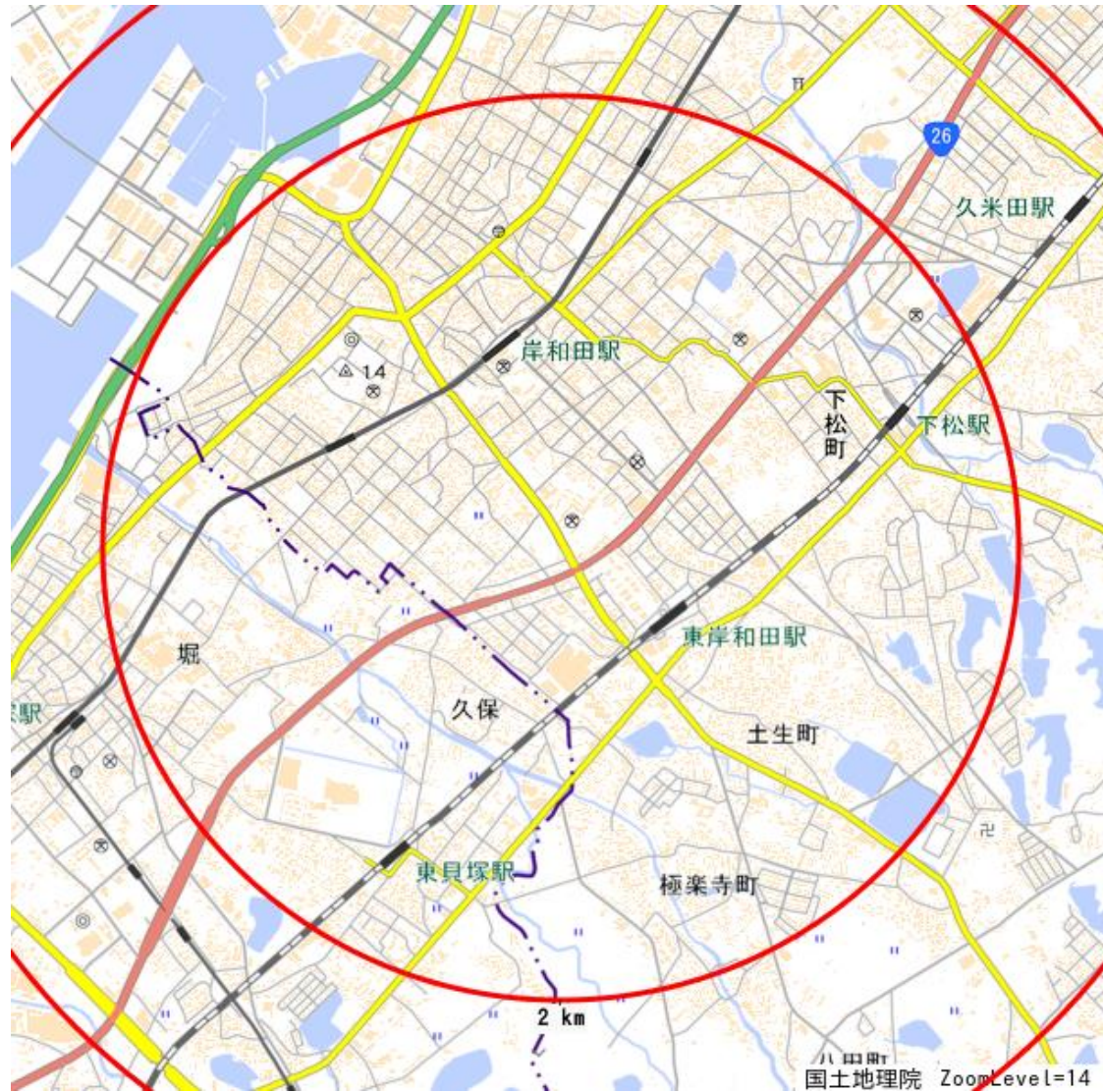
データ名	人口				
	半径2km	半径3km	半径5km	岸和田市	大阪府
人口総数	85,695	153,738	298,213	190,658	8,837,685
男人口	40,421	72,967	141,857	90,424	4,235,956
女人口	45,274	80,771	156,356	100,234	4,601,729

75歳以上	12,016	21,560	42,456	28,141	1,243,742
70~74	5,952	10,621	20,976	13,688	618,732
65~69	5,124	9,150	18,002	11,668	499,249
60~64	4,632	8,379	16,459	10,480	448,981
55~59	5,484	9,900	19,386	12,241	538,085
50~54	6,422	11,373	22,194	13,831	633,679
45~49	6,851	12,335	24,211	14,873	711,919
40~44	5,155	9,465	18,286	11,354	572,362
35~39	4,389	7,908	14,977	9,537	501,482
30~34	4,075	7,422	13,885	8,927	467,024
25~29	4,114	7,370	13,983	9,209	457,956
20~24	4,722	8,249	15,899	10,140	467,195
15~19	4,573	8,198	15,974	9,733	400,821
10~14	3,885	7,118	14,157	8,715	366,145
5~9	3,443	6,345	12,641	8,033	345,940
0~4	3,097	5,649	10,629	6,917	317,414

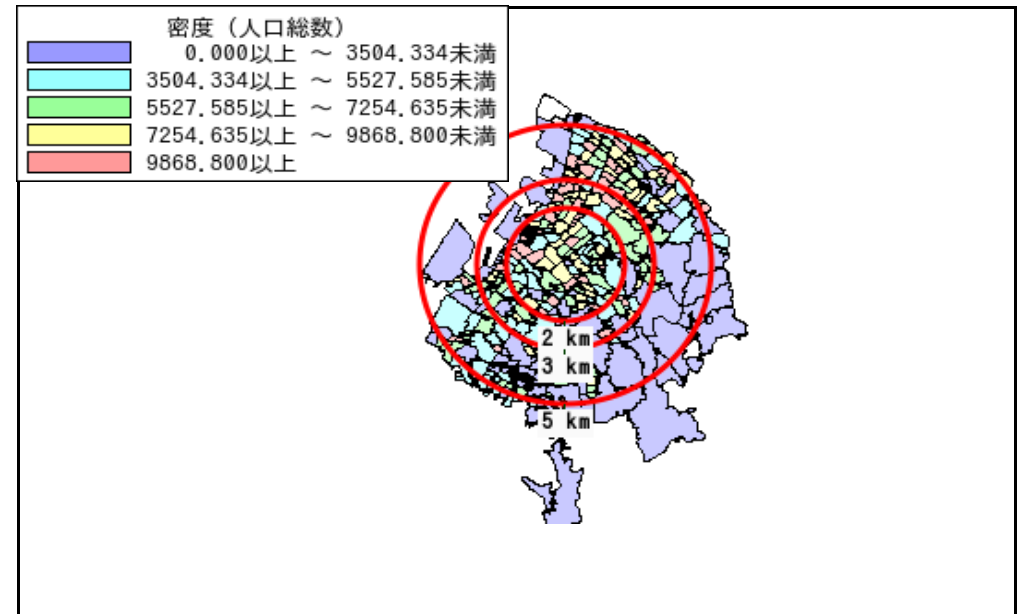
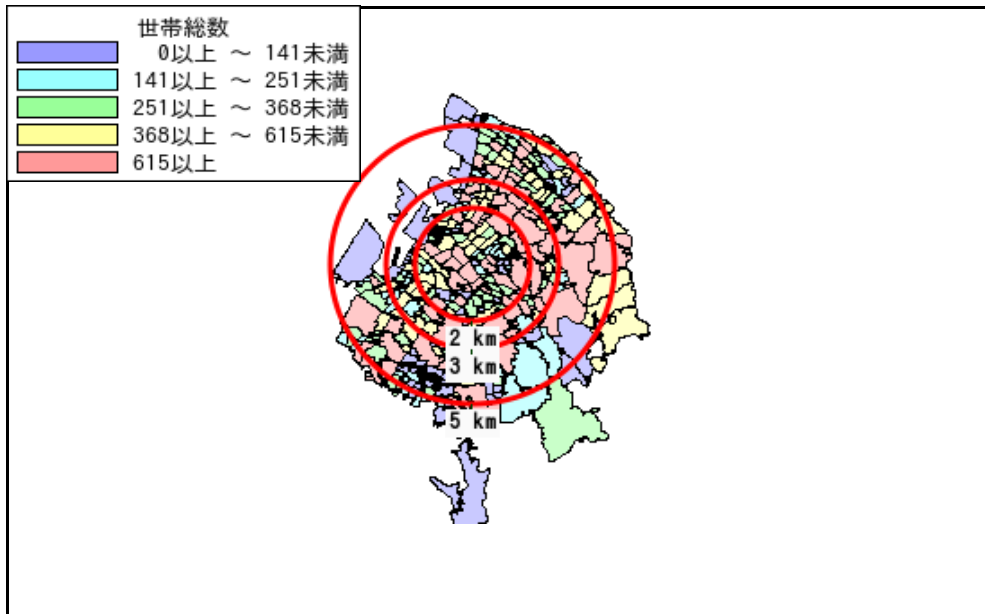
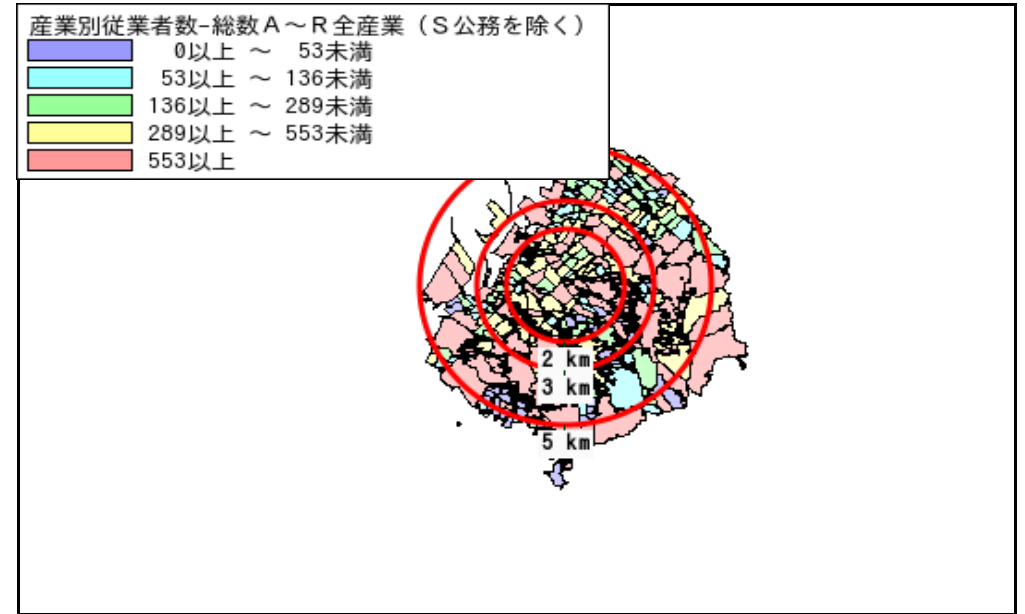
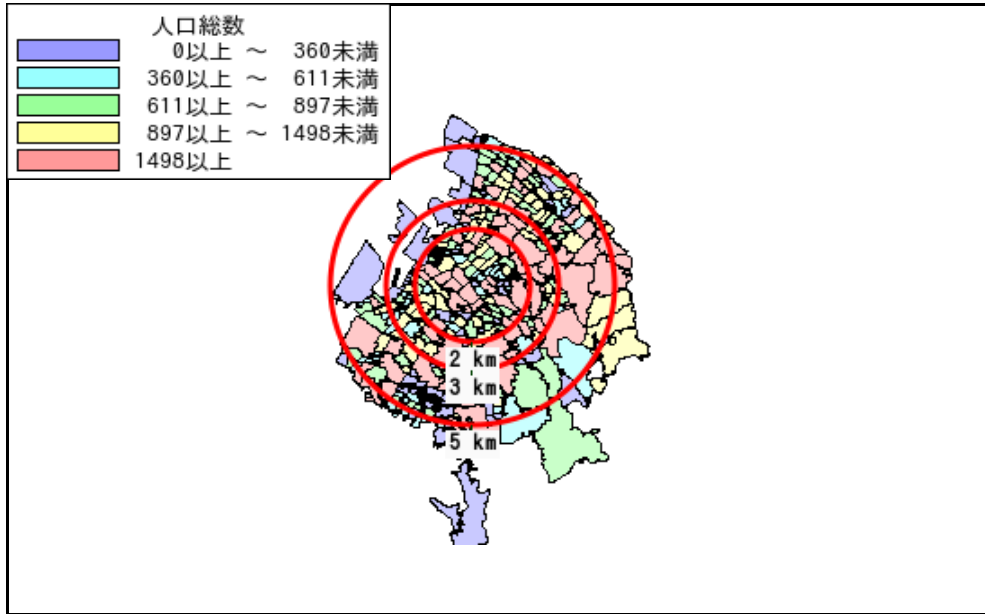
年少人口(0歳~14歳)	10,424	19,112	37,427	23,665	1,029,499
生産年齢人口(15歳~64歳)	50,416	90,598	175,255	110,325	5,199,504
老年人口(65歳以上)	23,092	41,331	81,434	53,497	2,361,723
15歳以上就業者数	36,074	64,876	125,222	77,747	3,635,394
後期高齢者数(75歳以上)	12,016	21,560	42,456	28,141	1,243,742

データ名	世帯数				
	半径2km	半径3km	半径5km	岸和田市	大阪府
一般世帯総数	36,705	65,025	122,047	78,951	4,126,995
単身世帯	13,087	22,362	38,600	25,983	1,727,107
2人以上世帯	23,618	42,663	83,447	52,968	2,399,888
核家族世帯	21,090	38,116	74,629	46,871	2,192,989
夫婦のみの世帯	6,730	12,150	23,987	15,213	774,121
夫婦と子供から成る世帯	10,222	18,536	36,212	22,475	1,020,391
6歳未満世帯員のいる世帯	2,780	5,116	9,745	6,273	296,413
65歳以上世帯員のいる世帯	15,242	27,201	52,617	34,601	1,568,487
持ち家世帯	22,704	40,673	79,804	51,443	2,249,351
民営借家世帯	10,739	17,675	27,565	18,966	1,371,914

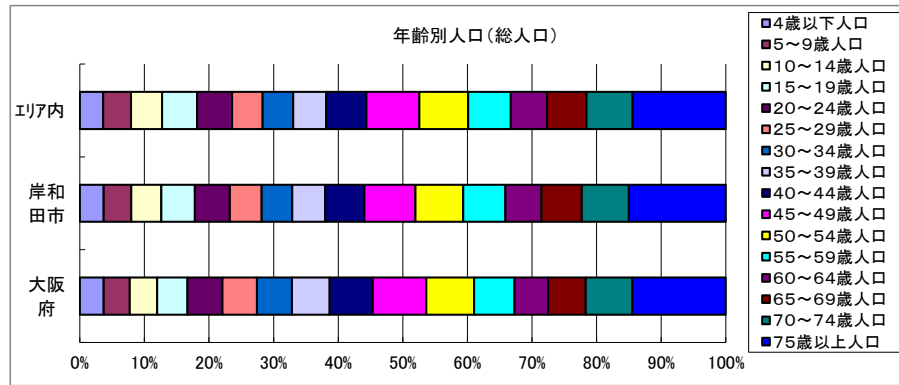
周辺地図



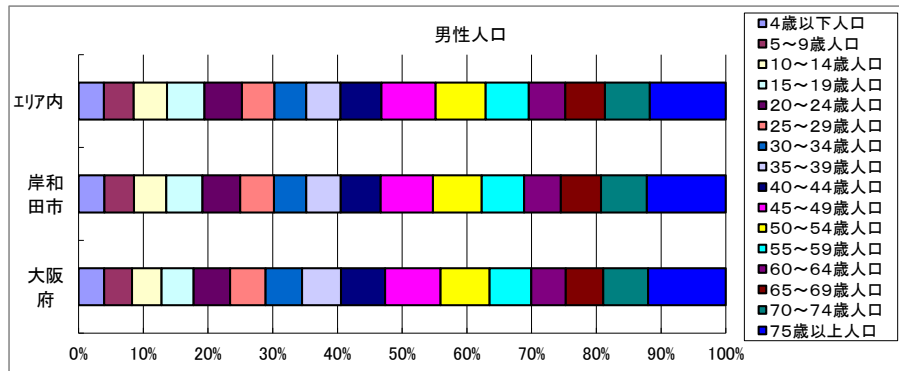
かかる小地域



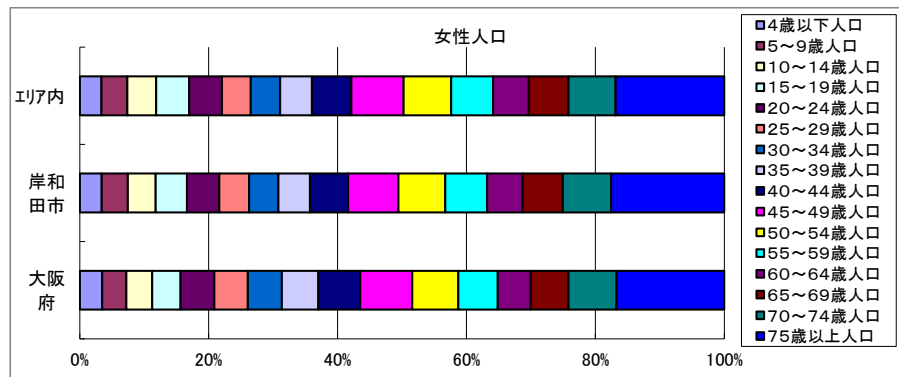
年齢別人口



データ名	半径2km	半径3km	半径5km	岸和田市	大阪府
総人口	85,695	153,738	298,213	190,658	8,837,685
4歳以下人口	3,097	5,649	10,629	6,917	317,414
5～9歳人口	3,443	6,345	12,641	8,033	345,940
10～14歳人口	3,885	7,118	14,157	8,715	366,145
15～19歳人口	4,573	8,198	15,974	9,733	400,821
20～24歳人口	4,722	8,249	15,899	10,140	467,195
25～29歳人口	4,114	7,370	13,983	9,209	457,956
30～34歳人口	4,075	7,422	13,885	8,927	467,024
35～39歳人口	4,389	7,908	14,977	9,537	501,482
40～44歳人口	5,155	9,465	18,286	11,354	572,362
45～49歳人口	6,851	12,335	24,211	14,873	711,919
50～54歳人口	6,422	11,373	22,194	13,831	633,679
55～59歳人口	5,484	9,900	19,386	12,241	538,085
60～64歳人口	4,632	8,379	16,459	10,480	448,981
65～69歳人口	5,124	9,150	18,002	11,668	499,249
70～74歳人口	5,952	10,621	20,976	13,688	618,732
75歳以上人口	12,016	21,560	42,456	28,141	1,243,742

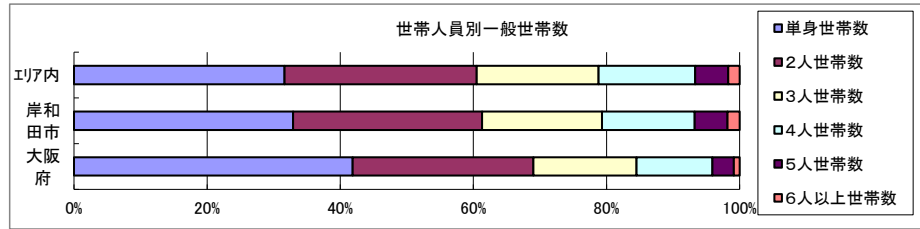


データ名	半径2km	半径3km	半径5km	岸和田市	大阪府
男性総人口	40,421	72,967	141,857	90,424	4,235,956
4歳以下人口	1,594	2,945	5,482	3,561	162,354
5～9歳人口	1,735	3,230	6,451	4,072	176,474
10～14歳人口	1,969	3,584	7,217	4,445	187,534
15～19歳人口	2,291	4,116	8,083	4,972	203,718
20～24歳人口	2,321	4,140	8,094	5,196	231,542
25～29歳人口	2,029	3,697	7,061	4,658	224,908
30～34歳人口	2,043	3,686	6,877	4,454	230,653
35～39歳人口	2,132	3,875	7,403	4,742	247,335
40～44歳人口	2,481	4,593	8,855	5,511	280,736
45～49歳人口	3,330	6,004	11,720	7,188	350,481
50～54歳人口	3,109	5,486	10,803	6,701	311,958
55～59歳人口	2,628	4,797	9,372	5,853	264,101
60～64歳人口	2,248	4,024	7,889	5,032	218,762
65～69歳人口	2,430	4,349	8,556	5,547	237,306
70～74歳人口	2,729	4,943	9,712	6,318	284,877
75歳以上人口	4,581	8,313	16,440	10,864	493,162



データ名	半径2km	半径3km	半径5km	岸和田市	大阪府
女性総人口	45,274	80,771	156,356	100,234	4,601,729
4歳以下人口	1,503	2,703	5,148	3,356	155,060
5～9歳人口	1,708	3,115	6,190	3,961	169,466
10～14歳人口	1,916	3,534	6,940	4,270	178,611
15～19歳人口	2,282	4,082	7,892	4,761	197,103
20～24歳人口	2,401	4,110	7,805	4,944	235,653
25～29歳人口	2,085	3,673	6,923	4,551	233,048
30～34歳人口	2,032	3,736	7,008	4,473	236,371
35～39歳人口	2,257	4,032	7,574	4,795	254,147
40～44歳人口	2,674	4,872	9,431	5,843	291,626
45～49歳人口	3,521	6,331	12,490	7,685	361,438
50～54歳人口	3,312	5,887	11,391	7,130	321,721
55～59歳人口	2,856	5,103	10,014	6,388	273,984
60～64歳人口	2,383	4,355	8,570	5,448	230,219
65～69歳人口	2,694	4,801	9,446	6,121	261,943
70～74歳人口	3,223	5,678	11,264	7,370	333,855
75歳以上人口	7,435	13,247	26,016	17,277	750,580

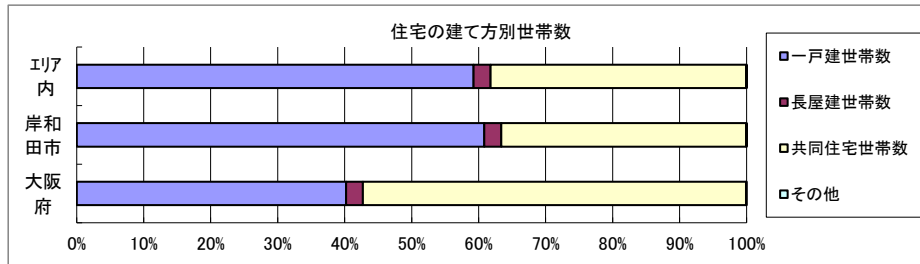
世帯数



データ名	半径2km	半径3km	半径5km	岸和田市	大阪府	
一般世帯総数	36,705	65,025	122,047	78,951	4,126,995	
世帯人員別	単身世帯数	13,087	22,362	38,600	25,983	1,727,107
	2人世帯数	9,976	17,982	35,255	22,424	1,121,971
	3人世帯数	6,409	11,555	22,334	14,209	638,834
	4人世帯数	5,003	9,045	17,686	11,013	470,392
	5人世帯数	1,687	3,067	6,105	3,880	133,140
	6人以上世帯数	543	1,014	2,067	1,442	35,551

親族のみの世帯	23,250	41,981	82,216	52,132	2,350,796
核家族世帯	21,090	38,116	74,629	46,871	2,192,989
その他の親族世帯	2,160	3,864	7,587	5,261	157,807

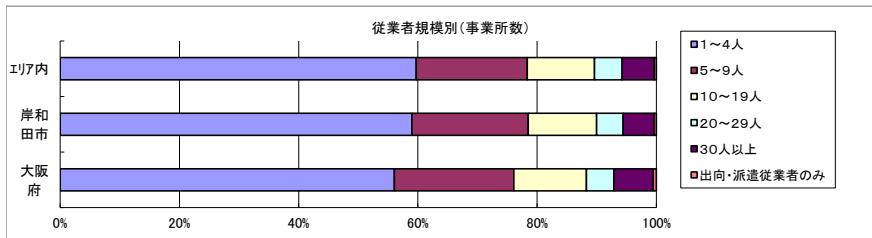
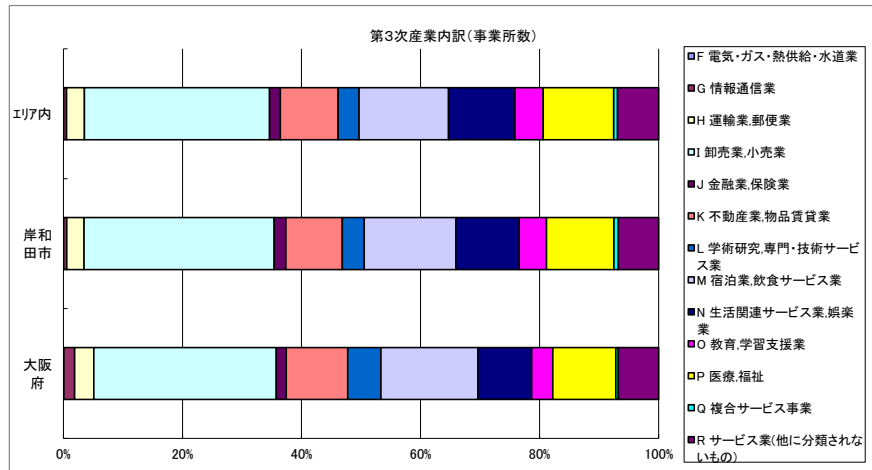
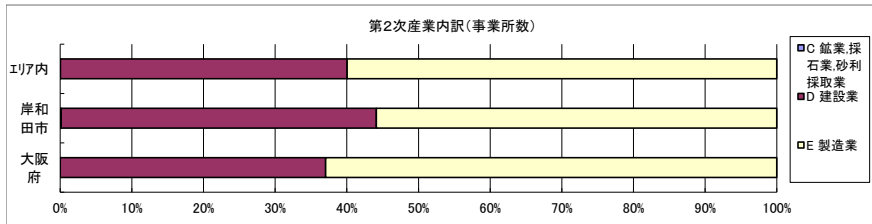
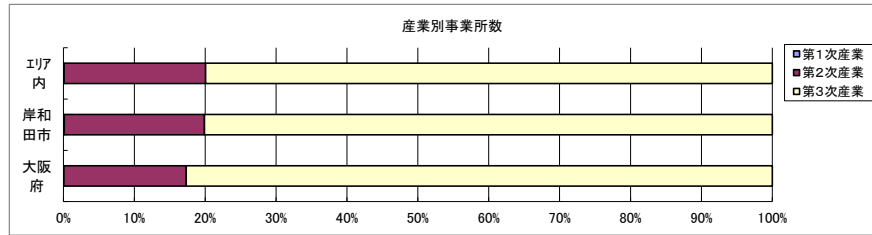
6歳未満世帯員のいる世帯	2,780	5,116	9,745	6,273	296,413
18歳未満世帯員のいる世帯	7,571	13,781	26,758	16,657	749,041
65歳以上世帯員のいる世帯	15,242	27,201	52,617	34,601	1,568,487



データ名	半径2km	半径3km	半径5km	岸和田市	大阪府	
主世帯数	36,092	63,901	119,868	77,565	4,045,691	
住宅形態	一戸建世帯数	20,291	36,385	71,001	47,198	1,626,462
	長屋建世帯数	859	1,631	3,055	1,958	102,115
	共同住宅世帯数	14,922	25,841	45,737	28,360	2,313,875
	1~2階建て	3,521	6,201	10,375	6,703	202,287
	3~5階建て	5,485	10,049	16,479	10,861	784,129
	6~10階建て	4,576	7,182	11,924	7,899	669,644
	11階建て以上	1,339	2,409	6,958	2,897	657,815
	その他	20	44	76	49	3,239

データ名	半径2km	半径3km	半径5km	岸和田市	大阪府	
住宅に住む一般世帯	36,450	64,611	121,248	78,465	4,090,622	
持ち家形態	持ち家世帯数	22,704	40,673	79,804	51,443	2,249,351
	民営の借家世帯数	10,739	17,675	27,565	18,966	1,371,914

経済センサス



データ名	半径2km	半径3km	半径5km	岸和田市	大阪府
全産業事業所数 (S公務を除く)	3,524	6,222	10,701	7,230	392,940
第1次産業	2	4	9	9	292
第2次産業	466	905	2,137	1,430	67,782
第3次産業	3,057	5,310	8,555	5,791	324,866

データ名	半径2km	半径3km	半径5km	岸和田市	大阪府
全産業従業者数 (S公務を除く)	26,774	49,894	93,827	62,794	4,393,139
第1次産業	15	56	121	110	2,428
第2次産業	3,633	8,340	23,366	14,476	826,556
第3次産業	23,125	41,498	70,340	48,208	3,564,155

データ名	半径2km	半径3km	半径5km	岸和田市	大阪府
第2次産業内訳 (事業所数)					
C 鉱業、採石業、砂利採取業	0	1	1	2	13
D 建設業	240	438	855	629	25,089
E 製造業	226	466	1,281	799	42,680

データ名	半径2km	半径3km	半径5km	岸和田市	大阪府
第2次産業内訳 (従業者数)					
C 鉱業、採石業、砂利採取業	1	12	12	19	132
D 建設業	1,427	2,536	5,086	3,894	222,338
E 製造業	2,205	5,792	18,268	10,563	604,086

データ名	半径2km	半径3km	半径5km	岸和田市	大阪府
第3次産業内訳 (事業所数)					
F 電気・ガス・熱供給・水道業	2	2	3	3	229
G 情報通信業	17	22	41	30	5,842
H 運輸業、郵便業	33	100	258	167	10,489
I 卸売業、小売業	941	1,651	2,661	1,850	99,597
J 金融業、保険業	84	117	153	115	5,442
K 不動産業、物品賃貸業	286	526	831	548	33,574
L 学術研究、専門・技術サービス業	155	219	301	214	18,083
M 宿泊業、飲食サービス業	515	877	1,287	890	52,979
N 生活関連サービス業、娯楽業	341	597	956	617	29,366
O 教育、学習支援業	137	249	405	266	11,546
P 医療、福祉	350	595	1,013	655	34,357
Q 複合サービス事業	20	33	56	43	1,380
R サービス業(他に分類されないもの)	176	322	590	393	21,982

データ名	半径2km	半径3km	半径5km	岸和田市	大阪府
第3次産業内訳 (従業者数)					
F 電気・ガス・熱供給・水道業	47	47	53	53	12,504
G 情報通信業	138	156	352	167	139,601
H 運輸業、郵便業	884	1,934	5,204	3,366	256,896
I 卸売業、小売業	6,522	11,680	19,755	13,513	1,002,387
J 金融業、保険業	1,407	1,887	2,231	1,728	124,950
K 不動産業、物品賃貸業	1,457	2,177	3,098	2,436	146,899
L 学術研究、専門・技術サービス業	799	1,058	1,344	1,043	146,694
M 宿泊業、飲食サービス業	3,706	6,224	9,104	6,522	415,766
N 生活関連サービス業、娯楽業	1,459	2,774	4,655	3,170	169,344
O 教育、学習支援業	729	1,321	2,119	1,589	143,651
P 医療、福祉	4,501	9,141	17,028	10,971	574,571
Q 複合サービス事業	243	478	625	384	21,080
R サービス業(他に分類されないもの)	1,233	2,621	4,772	3,266	409,812

データ名	半径2km	半径3km	半径5km	岸和田市	大阪府
従業者規模別 (事業所数)					
1~4人	2,179	3,822	6,393	4,264	220,240
5~9人	678	1,149	1,992	1,412	78,768
10~19人	367	675	1,206	830	47,879
20~29人	138	262	497	321	18,039
30人以上	150	294	576	374	25,989
出向・派遣従業者のみ	12	20	38	29	2,025

データ名	半径2km	半径3km	半径5km	岸和田市	大阪府
従業者規模別 (従業者数)					
1~4人	4,579	7,899	13,303	8,984	477,134
5~9人	4,369	7,442	12,991	9,250	516,481
10~19人	4,986	9,164	16,501	11,250	647,503
20~29人	3,271	6,209	11,824	7,609	429,026
30人以上	9,569	19,180	39,208	25,701	2,322,995

人口増減



R02-H27人口増減	
Blue	-458以上 ~ -302未満
Cyan	-302以上 ~ -146未満
Light Green	-146以上 ~ 10未満
Yellow	10以上 ~ 166未満
Red	166以上

世帯数増減



R02-H27世帯数増減	
Blue	-204以上 ~ -134未満
Cyan	-134以上 ~ -64未満
Light Green	-64以上 ~ 6未満
Yellow	6以上 ~ 76未満
Red	76以上

男増減



R02-H27男増減	
Blue	-227以上 ~ -157未満
Cyan	-157以上 ~ -87未満
Green	-87以上 ~ -17未満
Yellow	-17以上 ~ 53未満
Red	53以上

女増減



R02-H27女増減	
Blue	-237以上 ~ -149未満
Cyan	-149以上 ~ -61未満
Green	-61以上 ~ 27未満
Yellow	27以上 ~ 115未満
Red	115以上