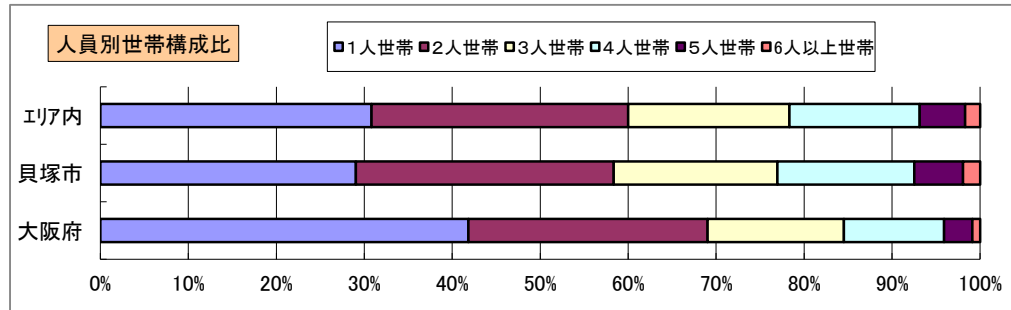
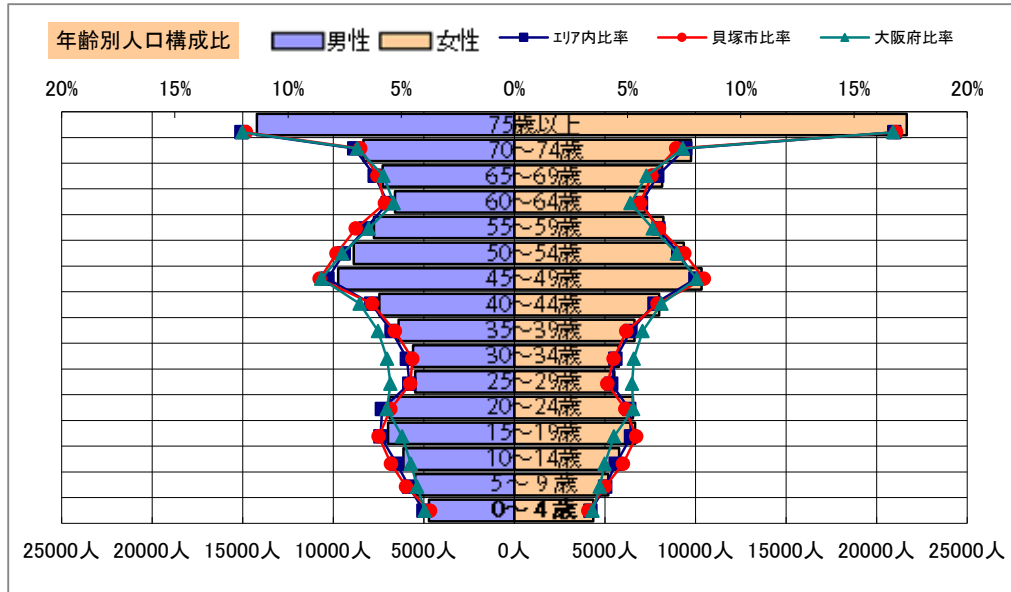


# 基本分析

調査地点 大阪府貝塚市名越 エリア範囲 半径2km 半径3km 半径5km



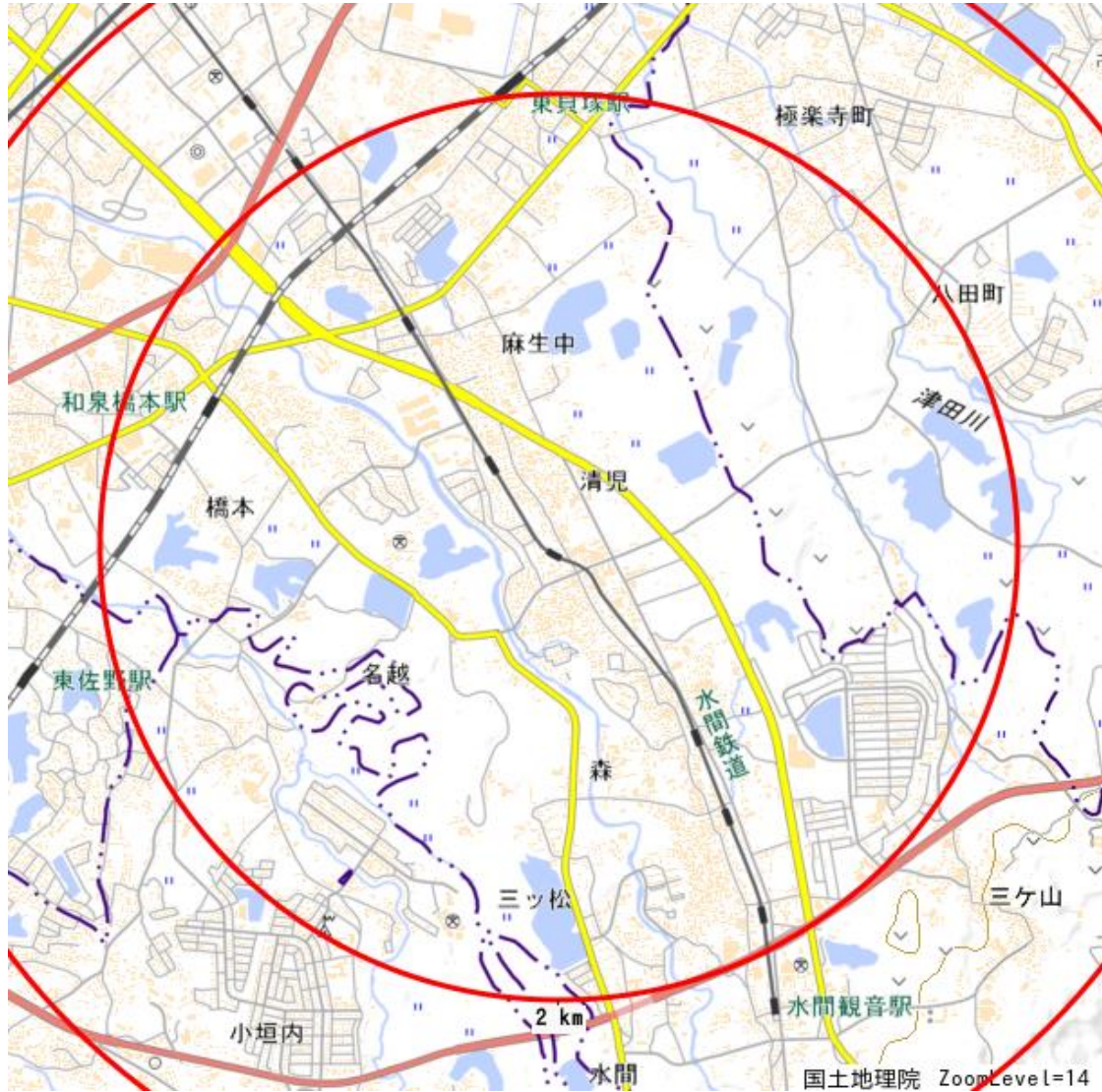
データ名	人口				
	半径2km	半径3km	半径5km	貝塚市	大阪府
人口総数	39,720	101,401	250,721	84,443	8,837,685
男人口	18,983	48,325	119,756	40,482	4,235,956
女人口	20,737	53,076	130,966	43,961	4,601,729

75歳以上	5,523	14,955	35,884	12,105	1,243,742
70-74	2,792	7,652	18,090	5,843	618,732
65-69	2,443	6,456	15,422	5,065	499,249
60-64	2,264	5,702	13,818	4,712	448,981
55-59	2,561	6,509	15,971	5,598	538,085
50-54	2,880	7,483	18,226	6,421	633,679
45-49	3,251	8,221	20,068	7,095	711,919
40-44	2,622	6,125	15,451	5,276	572,362
35-39	2,096	5,036	13,019	4,267	501,482
30-34	1,670	4,479	11,361	3,716	467,024
25-29	1,600	4,292	10,996	3,630	457,956
20-24	1,918	5,221	13,447	4,333	467,195
15-19	2,242	5,626	13,641	4,752	400,821
10-14	2,151	4,953	11,914	4,279	366,145
5-9	1,941	4,191	10,661	3,660	345,940
0-4	1,454	3,508	9,071	2,917	317,414

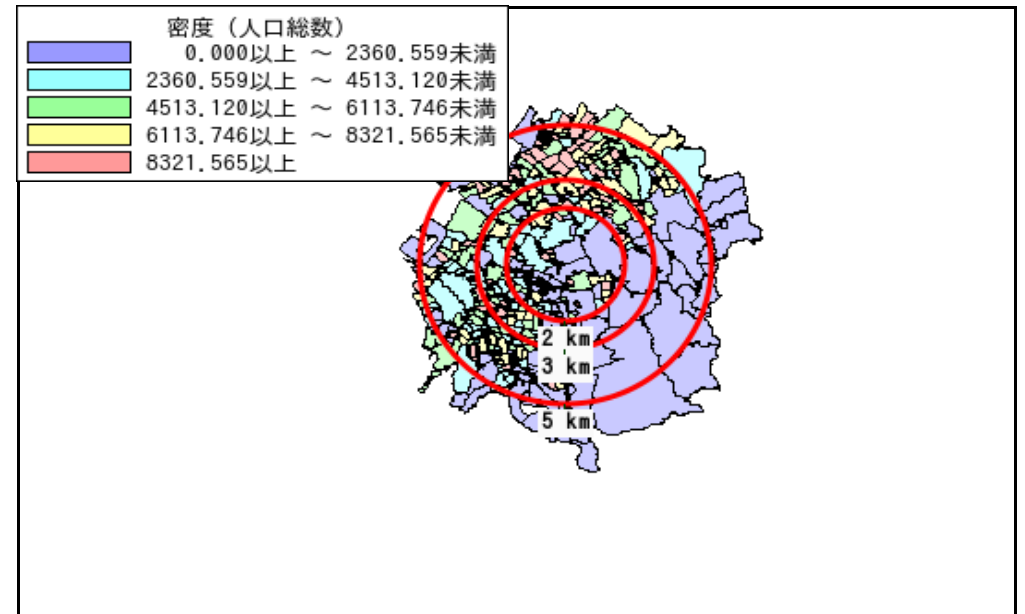
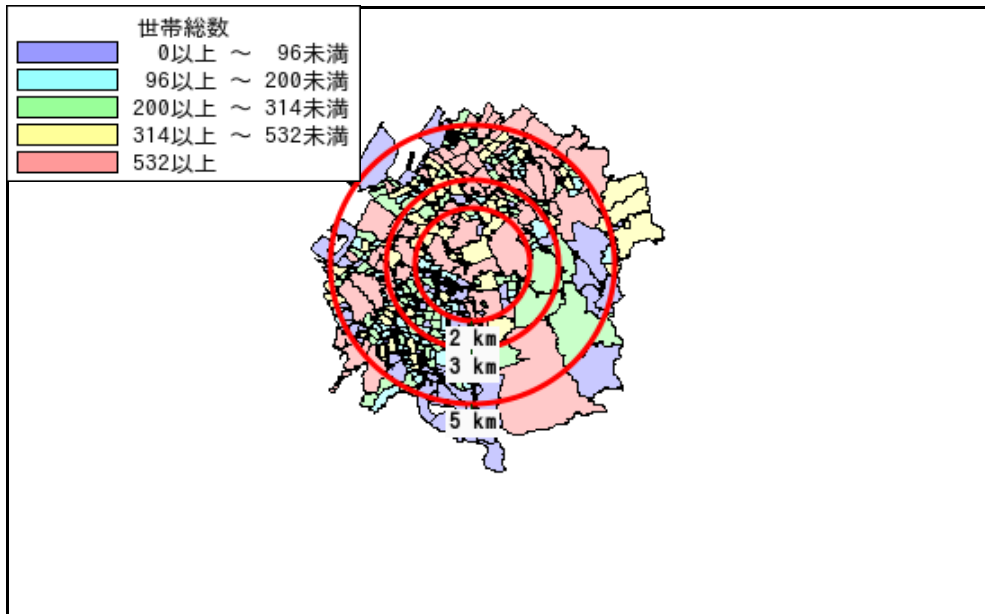
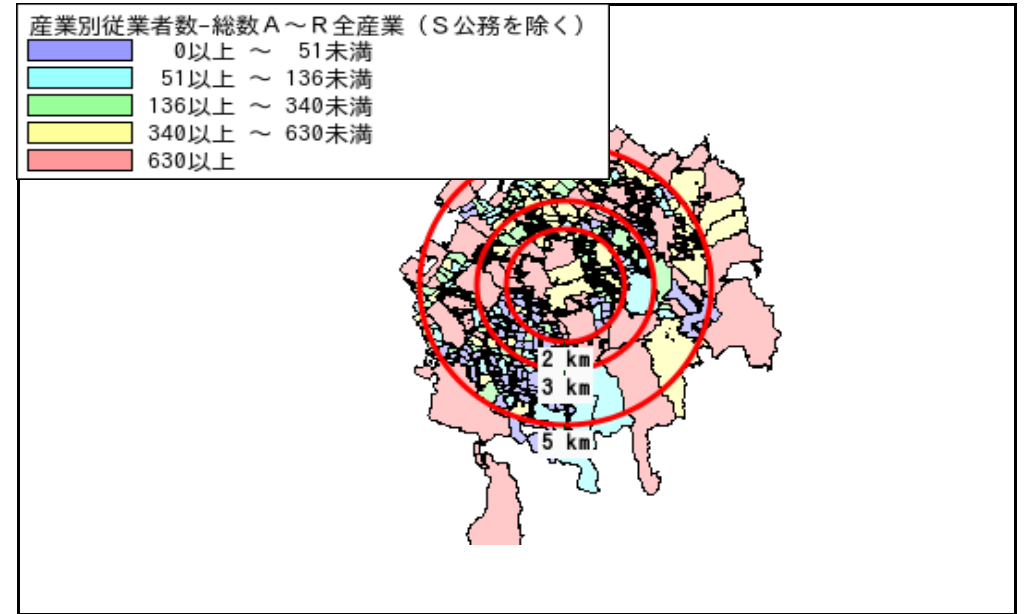

年少人口(0歳~14歳)	5,547	12,652	31,647	10,856	1,029,499
生産年齢人口(15歳~64歳)	23,106	58,694	145,998	49,800	5,199,504
老年人口(65歳以上)	10,757	29,063	69,396	23,013	2,361,723
15歳以上就業者数	16,809	43,365	107,599	37,806	3,635,394
後期高齢者数(75歳以上)	5,523	14,955	35,884	12,105	1,243,742

データ名	世帯数				
	半径2km	半径3km	半径5km	貝塚市	大阪府
一般世帯総数	14,630	39,594	101,162	33,194	4,126,995
単身世帯	3,760	11,131	31,190	9,640	1,727,107
2人以上世帯	10,870	28,463	69,972	23,554	2,399,888
核家族世帯	9,741	25,553	62,710	21,036	2,192,989
夫婦のみの世帯	2,983	8,446	20,808	6,805	774,121
夫婦と子供から成る世帯	4,964	12,421	30,765	10,519	1,020,391
6歳未満世帯員のいる世帯	1,340	3,182	8,312	2,723	296,413
65歳以上世帯員のいる世帯	6,378	17,828	43,508	14,506	1,568,487
持ち家世帯	10,050	26,798	68,360	22,371	2,249,351
民営借家世帯	1,990	6,554	21,457	5,932	1,371,914

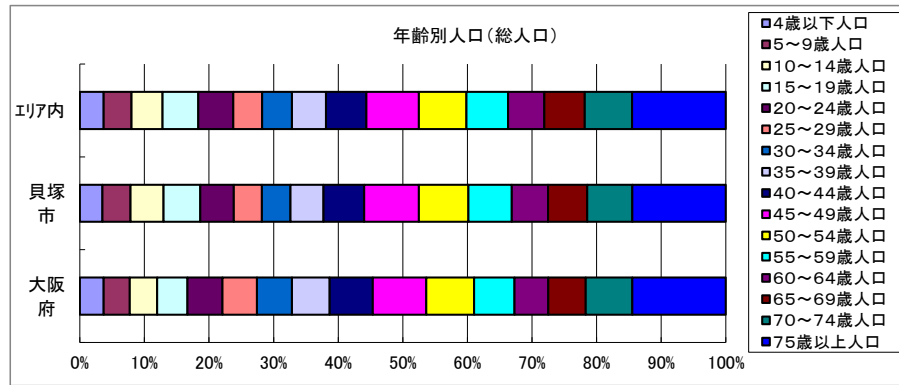
# 周辺地図



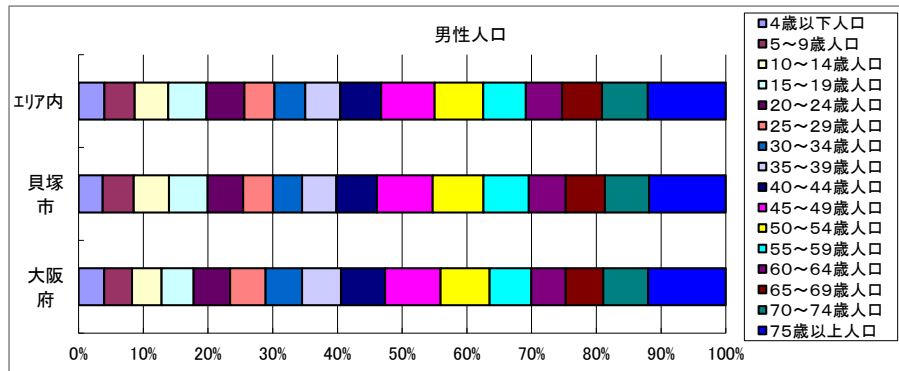
# かかる小地域



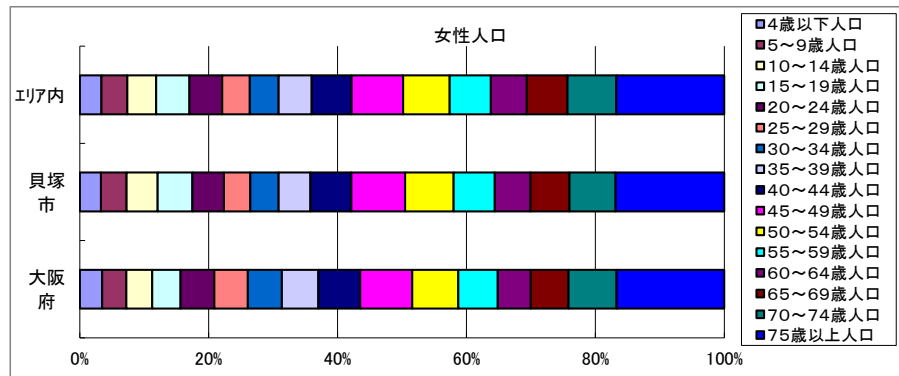
# 年齢別人口



データ名	半径2km	半径3km	半径5km	貝塚市	大阪府
総人口	39,720	101,401	250,721	84,443	8,837,685
4歳以下人口	1,454	3,508	9,071	2,917	317,414
5～9歳人口	1,941	4,191	10,661	3,660	345,940
10～14歳人口	2,151	4,953	11,914	4,279	366,145
15～19歳人口	2,242	5,626	13,641	4,752	400,821
20～24歳人口	1,918	5,221	13,447	4,333	467,195
25～29歳人口	1,600	4,292	10,996	3,630	457,956
30～34歳人口	1,670	4,479	11,361	3,716	467,024
35～39歳人口	2,096	5,036	13,019	4,267	501,482
40～44歳人口	2,622	6,125	15,451	5,276	572,362
45～49歳人口	3,251	8,221	20,068	7,095	711,919
50～54歳人口	2,880	7,483	18,226	6,421	633,679
55～59歳人口	2,561	6,509	15,971	5,598	538,085
60～64歳人口	2,264	5,702	13,818	4,712	448,981
65～69歳人口	2,443	6,456	15,422	5,065	499,249
70～74歳人口	2,792	7,652	18,090	5,843	618,732
75歳以上人口	5,523	14,955	35,884	12,105	1,243,742

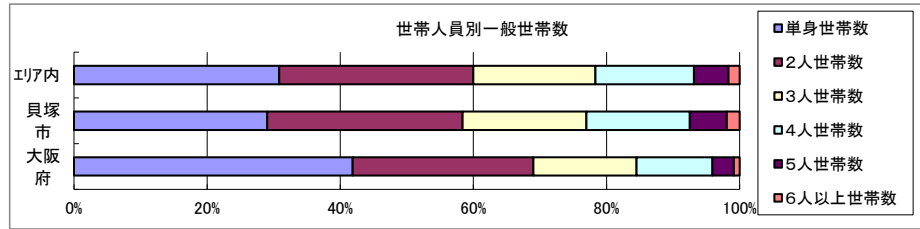


データ名	半径2km	半径3km	半径5km	貝塚市	大阪府
男性総人口	18,983	48,325	119,756	40,482	4,235,956
4歳以下人口	744	1,807	4,726	1,492	162,354
5～9歳人口	1,014	2,165	5,483	1,916	176,474
10～14歳人口	1,097	2,524	6,128	2,186	187,534
15～19歳人口	1,138	2,884	6,975	2,404	203,718
20～24歳人口	965	2,683	6,899	2,195	231,542
25～29歳人口	805	2,136	5,474	1,842	224,908
30～34歳人口	780	2,173	5,591	1,804	230,653
35～39歳人口	1,039	2,501	6,389	2,113	247,335
40～44歳人口	1,253	2,950	7,456	2,519	280,736
45～49歳人口	1,588	3,975	9,734	3,447	350,481
50～54歳人口	1,420	3,659	8,877	3,150	311,958
55～59歳人口	1,252	3,169	7,750	2,809	264,101
60～64歳人口	1,086	2,714	6,595	2,291	218,762
65～69歳人口	1,158	3,045	7,273	2,424	237,306
70～74歳人口	1,284	3,471	8,341	2,727	284,877
75歳以上人口	2,188	5,948	14,214	4,753	493,162



データ名	半径2km	半径3km	半径5km	貝塚市	大阪府
女性総人口	20,737	53,076	130,966	43,961	4,601,729
4歳以下人口	710	1,701	4,345	1,425	155,060
5～9歳人口	927	2,026	5,178	1,744	169,466
10～14歳人口	1,054	2,429	5,787	2,093	178,611
15～19歳人口	1,104	2,742	6,666	2,348	197,103
20～24歳人口	953	2,538	6,548	2,138	235,653
25～29歳人口	795	2,156	5,522	1,788	233,048
30～34歳人口	890	2,305	5,769	1,912	236,371
35～39歳人口	1,057	2,535	6,630	2,154	254,147
40～44歳人口	1,369	3,175	7,995	2,757	291,626
45～49歳人口	1,664	4,247	10,335	3,648	361,438
50～54歳人口	1,460	3,824	9,350	3,271	321,721
55～59歳人口	1,309	3,339	8,221	2,789	273,984
60～64歳人口	1,178	2,987	7,223	2,421	230,219
65～69歳人口	1,285	3,411	8,149	2,641	261,943
70～74歳人口	1,508	4,181	9,749	3,116	333,855
75歳以上人口	3,335	9,007	21,670	7,352	750,580

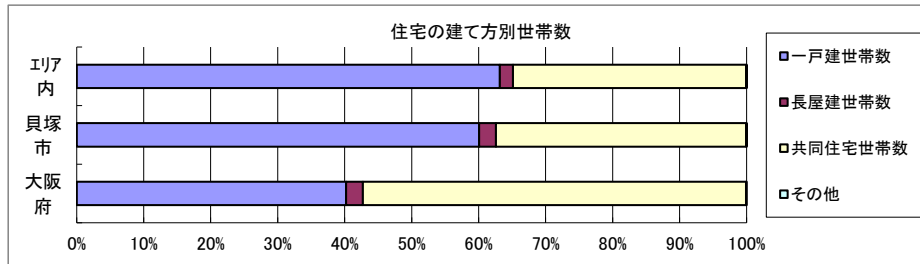
# 世帯数



データ名	半径2km	半径3km	半径5km	貝塚市	大阪府	
一般世帯総数	14,630	39,594	101,162	33,194	4,126,995	
世帯人員別	単身世帯数	3,760	11,131	31,190	9,640	1,727,107
	2人世帯数	4,289	12,020	29,491	9,736	1,121,971
	3人世帯数	2,891	7,526	18,565	6,175	638,834
	4人世帯数	2,451	6,042	14,979	5,161	470,392
	5人世帯数	920	2,149	5,228	1,839	133,140
	6人以上世帯数	319	726	1,709	643	35,551

親族のみの世帯	10,754	28,132	69,088	23,255	2,350,796
核家族世帯	9,741	25,553	62,710	21,036	2,192,989
その他の親族世帯	1,013	2,579	6,378	2,219	157,807

6歳未満世帯員のいる世帯	1,340	3,182	8,312	2,723	296,413
18歳未満世帯員のいる世帯	3,845	9,061	22,565	7,789	749,041
65歳以上世帯員のいる世帯	6,378	17,828	43,508	14,506	1,568,487

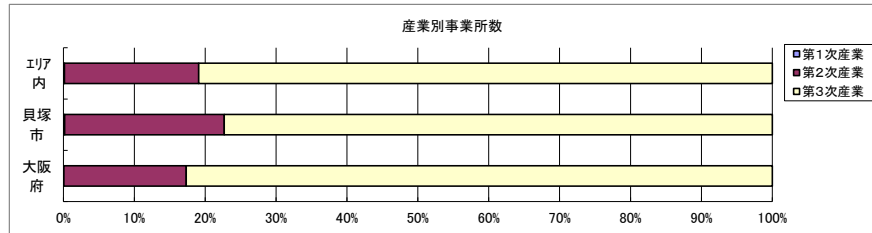


データ名	半径2km	半径3km	半径5km	貝塚市	大阪府	
主世帯数	14,379	38,833	99,205	32,450	4,045,691	
住宅形態	一戸建世帯数	8,863	24,905	62,647	19,497	1,626,462
	長屋建世帯数	305	726	1,959	804	102,115
	共同住宅世帯数	5,202	13,183	34,550	12,130	2,313,875
	1～2階建て	1,078	3,346	8,498	2,604	202,287
	3～5階建て	1,646	5,305	13,653	3,799	784,129
	6～10階建て	1,044	2,552	8,027	3,186	669,644
	11階建て以上	1,433	1,980	4,371	2,541	657,815
	その他	10	19	49	19	3,239

データ名	半径2km	半径3km	半径5km	貝塚市	大阪府	
住宅に住む一般世帯	14,539	39,233	100,280	32,799	4,090,622	
持ち家形態	持ち家世帯数	10,050	26,798	68,360	22,371	2,249,351
	民営の借家世帯数	1,990	6,554	21,457	5,932	1,371,914

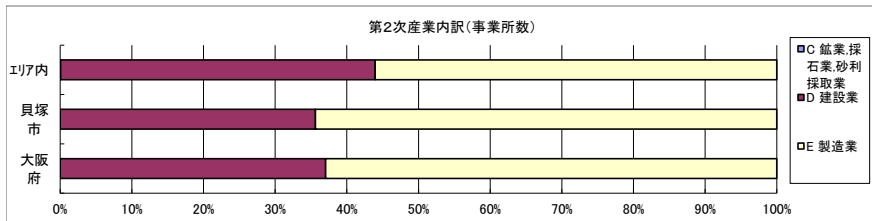


# 経済センサス



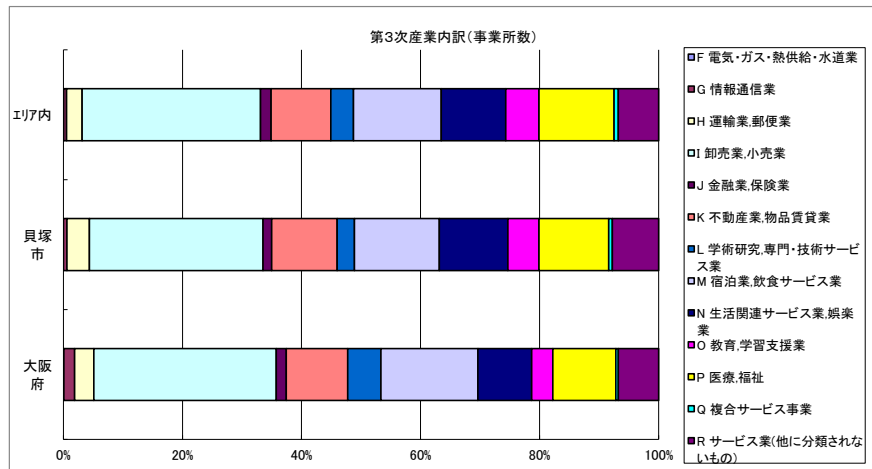
データ名	半径2km	半径3km	半径5km	貝塚市	大阪府
全産業事業所数 (S公務を除く)	1,186	3,002	9,050	3,295	392,940
第1次産業	2	6	12	6	292
第2次産業	276	643	1,715	741	67,782
第3次産業	910	2,353	7,324	2,548	324,866

データ名	半径2km	半径3km	半径5km	貝塚市	大阪府
全産業従業者数 (S公務を除く)	10,023	24,325	77,603	29,170	4,393,139
第1次産業	7	42	72	20	2,428
第2次産業	2,176	5,150	16,674	8,645	826,556
第3次産業	7,838	19,134	60,857	20,505	3,564,155



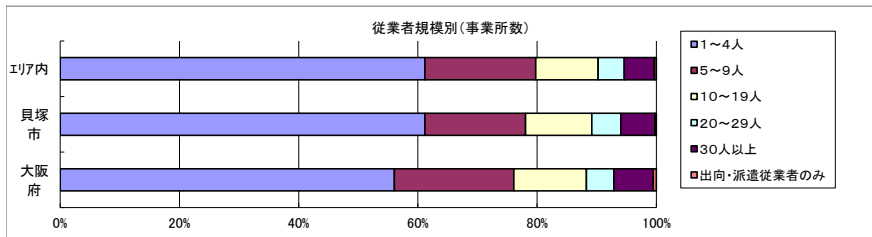
データ名	半径2km	半径3km	半径5km	貝塚市	大阪府
第2次産業内訳 (事業所数)					
C 鉱業、採石業、砂利採取業	0	0	1	0	13
D 建設業	128	288	753	264	25,089
E 製造業	148	355	961	477	42,680

データ名	半径2km	半径3km	半径5km	貝塚市	大阪府
第2次産業内訳 (従業者数)					
C 鉱業、採石業、砂利採取業	0	0	7	0	132
D 建設業	669	1,572	4,256	1,391	222,338
E 製造業	1,507	3,578	12,411	7,254	604,086



データ名	半径2km	半径3km	半径5km	貝塚市	大阪府
第3次産業内訳 (事業所数)					
F 電気・ガス・熱供給・水道業	0	1	3	0	229
G 情報通信業	5	11	35	15	5,842
H 運輸業、郵便業	28	53	192	96	10,489
I 卸売業、小売業	250	676	2,196	743	99,597
J 金融業、保険業	10	30	130	37	5,442
K 不動産業、物品賃貸業	96	243	734	281	33,574
L 学術研究、専門・技術サービス業	25	73	280	74	18,083
M 宿泊業、飲食サービス業	127	335	1,080	363	52,979
N 生活関連サービス業、娯楽業	107	274	792	294	29,366
O 教育、学習支援業	62	153	409	133	11,546
P 医療、福祉	115	317	924	298	34,357
Q 複合サービス事業	4	17	52	16	1,380
R サービス業(他に分類されないもの)	81	170	497	198	21,982

データ名	半径2km	半径3km	半径5km	貝塚市	大阪府
第3次産業内訳 (従業者数)					
F 電気・ガス・熱供給・水道業	0	1	48	0	12,504
G 情報通信業	14	36	343	193	139,601
H 運輸業、郵便業	334	714	3,282	1,630	256,896
I 卸売業、小売業	1,915	5,010	16,247	5,652	1,002,387
J 金融業、保険業	70	231	1,970	474	124,950
K 不動産業、物品賃貸業	266	691	2,660	706	146,899
L 学術研究、専門・技術サービス業	89	279	1,445	267	146,694
M 宿泊業、飲食サービス業	853	2,371	7,947	2,389	415,766
N 生活関連サービス業、娯楽業	414	1,114	3,574	1,364	169,344
O 教育、学習支援業	453	991	2,897	666	143,651
P 医療、福祉	3,039	6,636	15,926	5,432	574,571
Q 複合サービス事業	14	218	702	250	21,080
R サービス業(他に分類されないもの)	377	842	3,816	1,482	409,812



データ名	半径2km	半径3km	半径5km	貝塚市	大阪府
従業者規模別 (事業所数)					
1~4人	767	1,890	5,538	2,016	220,240
5~9人	196	527	1,680	556	78,768
10~19人	118	307	947	366	47,879
20~29人	51	130	398	160	18,038
30人以上	53	142	458	188	25,989
出向・派遣従業者のみ	2	6	29	9	2,025

データ名	半径2km	半径3km	半径5km	貝塚市	大阪府
従業者規模別 (従業者数)					
1~4人	1,591	3,906	11,610	4,086	477,134
5~9人	1,256	3,398	10,925	3,604	516,481
10~19人	1,637	4,185	12,866	5,029	647,503
20~29人	1,193	3,091	9,424	3,833	429,026
30人以上	4,346	9,746	32,778	12,618	2,322,995

### 人口増減



R02-H27人口増減

Dark Blue	-458以上 ~ -289未満
Light Blue	-289以上 ~ -120未満
Green	-120以上 ~ 49未満
Yellow	49以上 ~ 218未満
Red	218以上

### 世帯数増減



R02-H27世帯数増減

Dark Blue	-204以上 ~ -131未満
Light Blue	-131以上 ~ -58未満
Green	-58以上 ~ 15未満
Yellow	15以上 ~ 88未満
Red	88以上



### 男増減



R02-H27男増減	
Blue	-227以上 ~ -142未満
Cyan	-142以上 ~ -57未満
Light Green	-57以上 ~ 28未満
Yellow	28以上 ~ 113未満
Red	113以上

### 女増減



R02-H27女増減	
Blue	-237以上 ~ -151未満
Cyan	-151以上 ~ -65未満
Light Green	-65以上 ~ 21未満
Yellow	21以上 ~ 107未満
Red	107以上