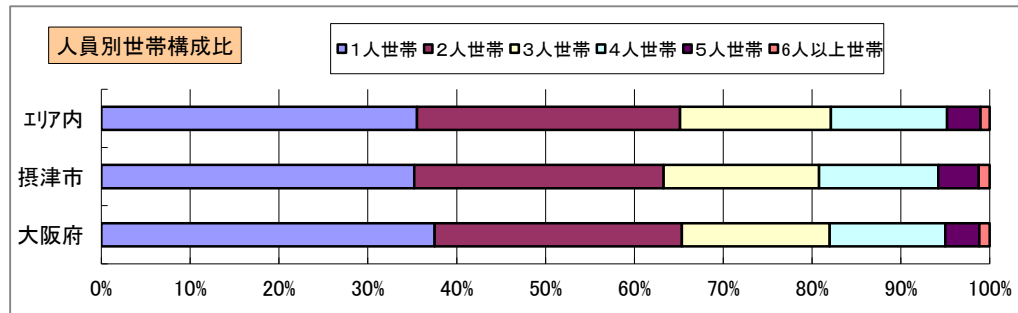
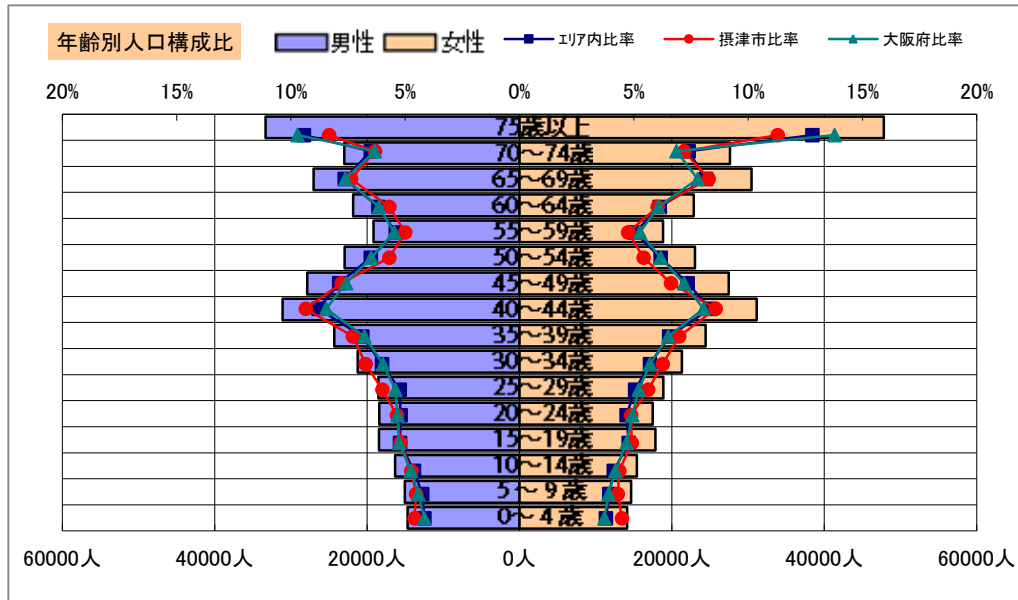


基本分析

調査地点 大阪府摂津市鳥飼野々1丁目 エリア範囲 半径2km 半径3km 半径5km



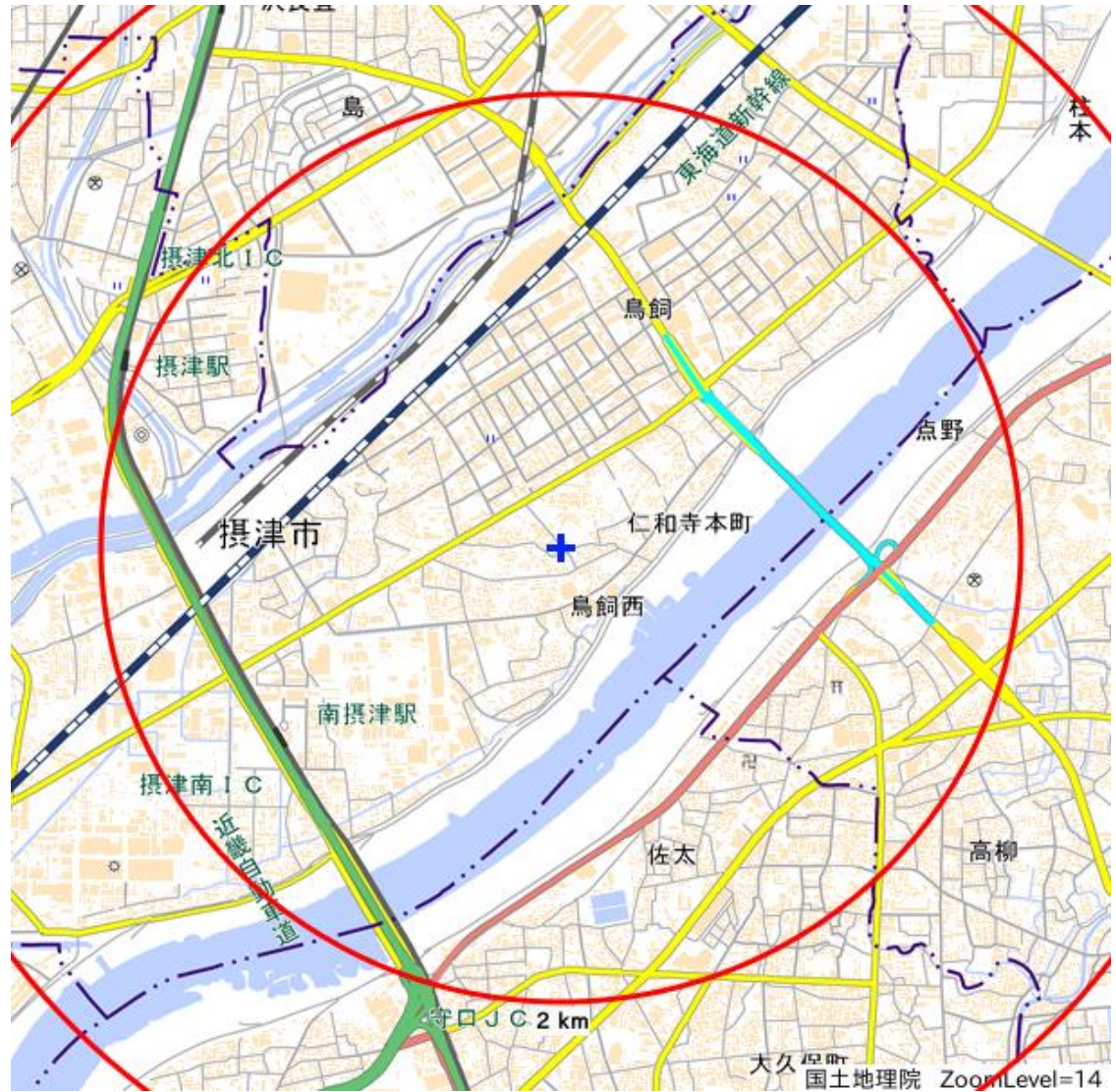
データ名	人口				
	半径2km	半径3km	半径5km	摂津市	大阪府
人口総数	56,842	189,876	739,855	85,007	8,839,469
男人口	28,247	93,425	360,621	42,365	4,256,049
女人口	28,595	96,452	379,234	42,642	4,583,420

75歳以上	5,771	20,006	81,123	8,292	1,030,480
70~74歳	4,365	13,990	50,580	5,720	575,811
65~69歳	4,808	15,214	57,451	6,611	672,033
60~64歳	3,444	10,962	44,705	4,957	531,662
55~59歳	2,758	9,187	37,965	4,117	467,690
50~54歳	3,206	11,039	45,984	4,702	551,324
45~49歳	4,152	13,797	55,315	6,085	643,324
40~44歳	5,083	16,414	62,192	7,577	718,598
35~39歳	3,516	12,325	48,719	6,032	578,529
30~34歳	2,848	10,312	42,540	5,490	508,261
25~29歳	2,596	8,968	37,378	4,912	463,425
20~24歳	2,587	8,736	35,888	4,330	446,399
15~19歳	3,053	9,582	36,282	4,269	432,442
10~14歳	2,903	8,539	31,703	3,842	388,630
5~9歳	2,470	8,010	29,691	3,728	361,836
0~4歳	2,077	7,502	28,806	3,833	342,645

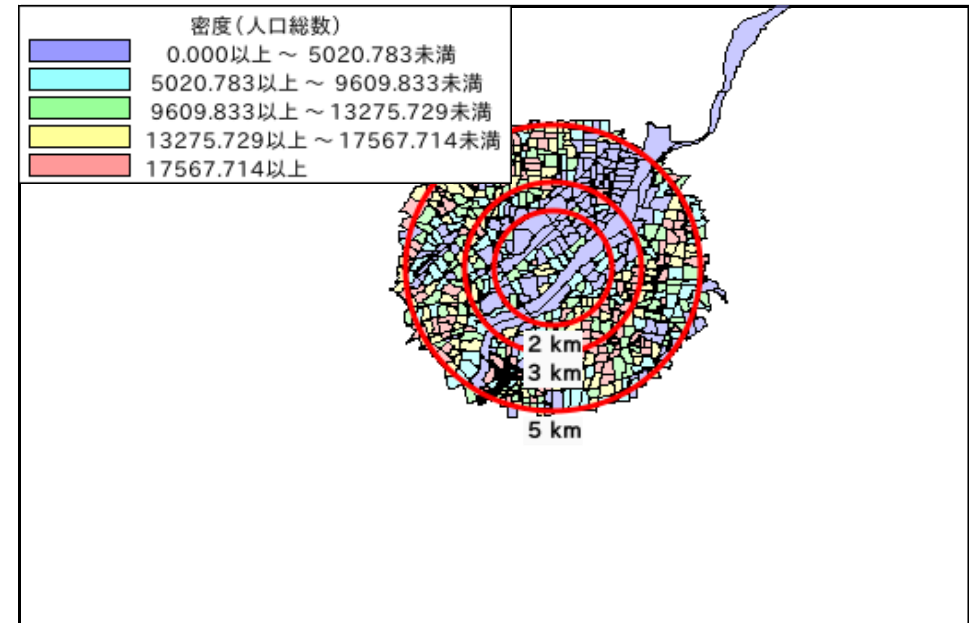
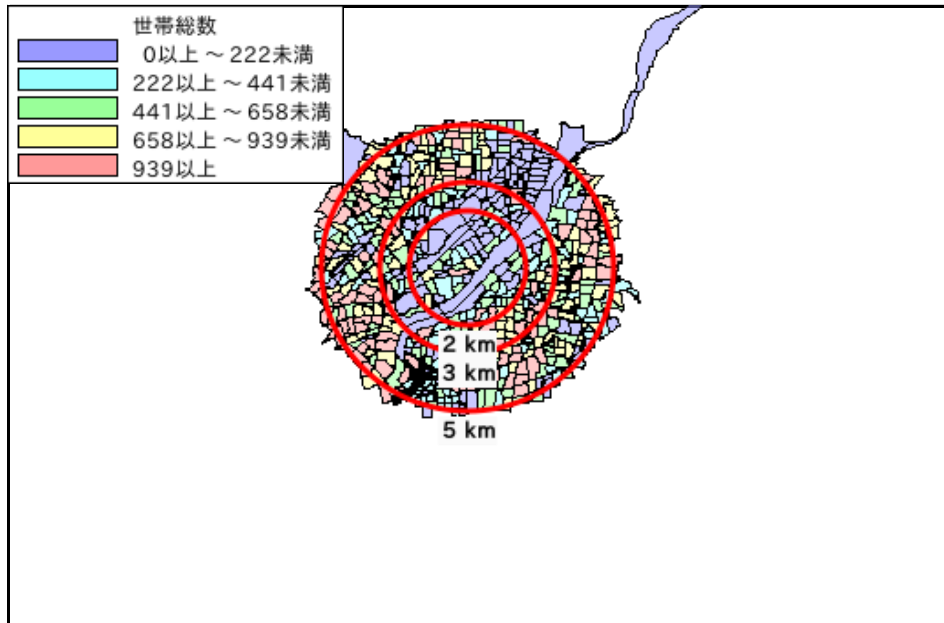
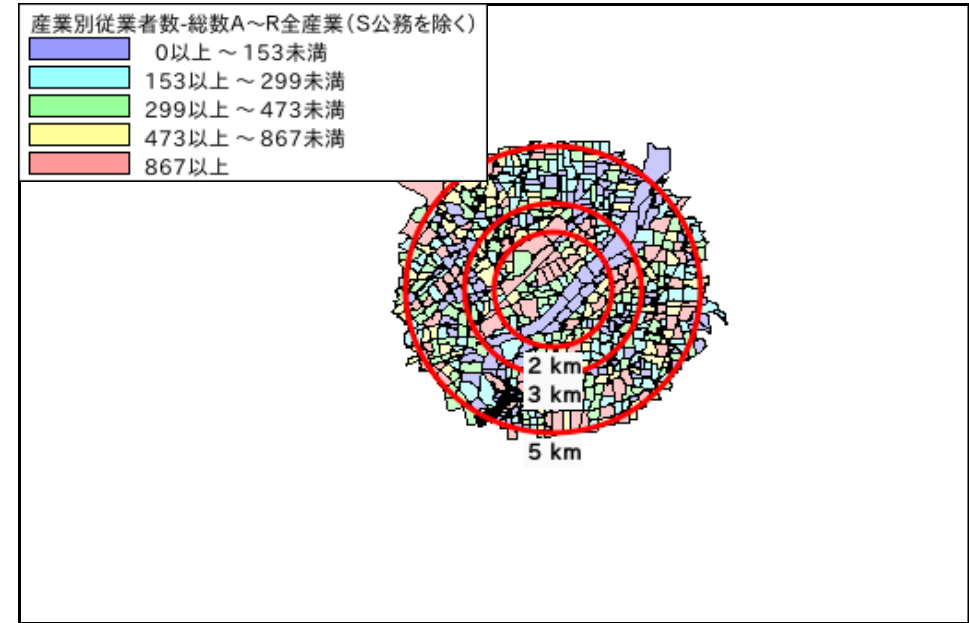
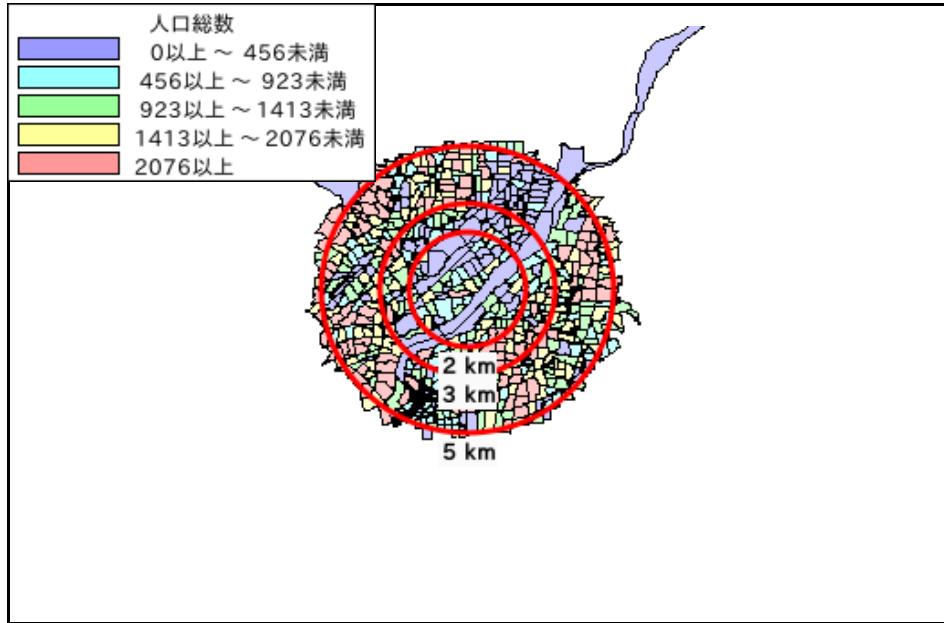
年少人口(0歳~14歳)	7,449	24,052	90,200	11,403	1,093,111
生産年齢人口(15歳~64歳)	33,241	111,322	446,967	52,471	5,341,654
老年人口(65歳以上)	14,944	49,210	189,154	20,623	2,278,324
15歳以上就業者数	25,505	83,042	323,125	40,171	3,777,655
後期高齢者数(75歳以上)	5,771	20,006	81,123	8,292	1,030,480

データ名	世帯数				
	半径2km	半径3km	半径5km	摂津市	大阪府
一般世帯総数	23,044	79,205	327,107	36,840	3,918,441
単身世帯	6,795	24,293	116,219	12,973	1,470,615
2人以上世帯	16,249	54,912	210,888	23,867	2,447,826
核家族世帯	14,518	49,283	191,771	21,785	2,197,734
夫婦のみの世帯	4,861	17,301	69,242	7,445	763,849
夫婦と子供から成る世帯	7,118	23,623	90,055	10,786	1,054,207
6歳未満世帯員のいる世帯	1,921	6,938	26,759	3,530	318,386
65歳以上世帯員のいる世帯	9,800	32,586	127,817	13,807	1,531,940
持ち家世帯	15,053	49,141	179,504	21,168	2,178,770
民営借家世帯	5,209	22,416	112,594	12,306	1,232,340

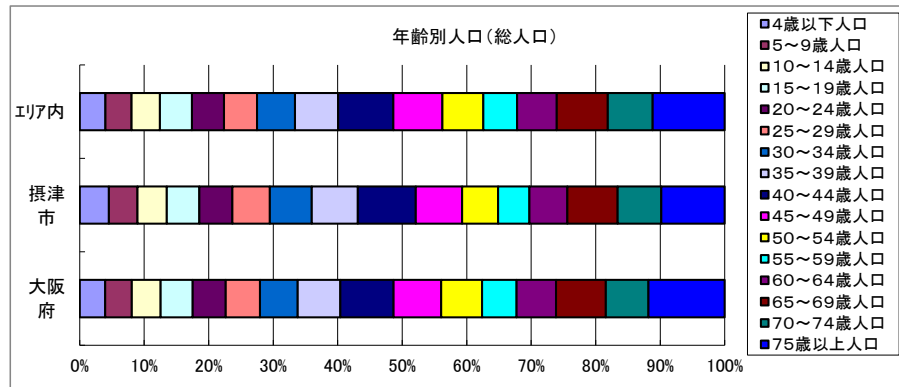
周辺地図



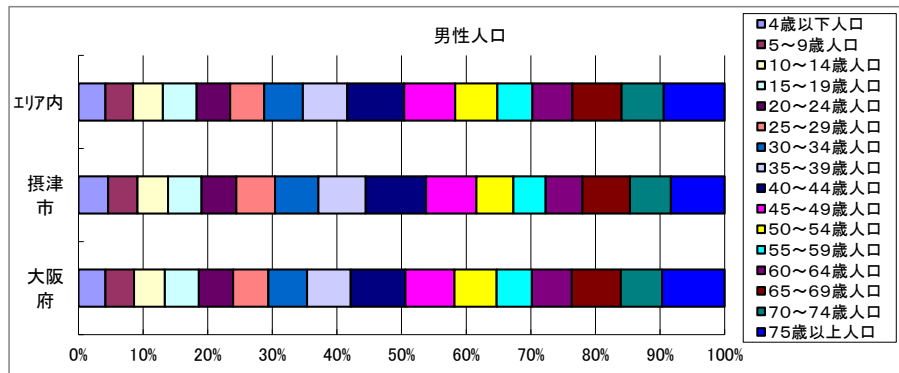
かかる小地域



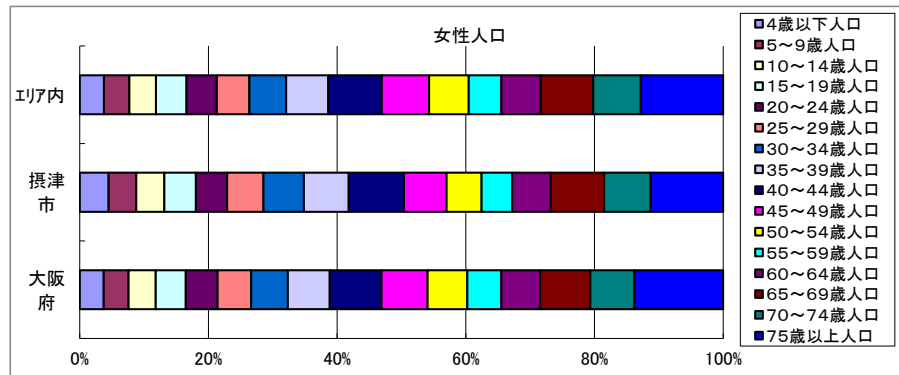
年齢別人口



データ名	半径2km	半径3km	半径5km	摂津市	大阪府
総人口	56,842	189,876	739,855	85,007	8,839,469
4歳以下人口	2,077	7,502	28,806	3,833	342,645
5～9歳人口	2,470	8,010	29,691	3,728	361,836
10～14歳人口	2,903	8,539	31,703	3,842	388,630
15～19歳人口	3,053	9,582	36,282	4,269	432,442
20～24歳人口	2,587	8,736	35,888	4,330	446,399
25～29歳人口	2,596	8,968	37,378	4,912	463,425
30～34歳人口	2,848	10,312	42,540	5,490	508,261
35～39歳人口	3,516	12,325	48,719	6,032	578,529
40～44歳人口	5,083	16,414	62,192	7,577	718,598
45～49歳人口	4,152	13,797	55,315	6,085	643,324
50～54歳人口	3,206	11,039	45,984	4,702	551,324
55～59歳人口	2,758	9,187	37,965	4,117	467,690
60～64歳人口	3,444	10,962	44,705	4,957	531,662
65～69歳人口	4,808	15,214	57,451	6,611	672,033
70～74歳人口	4,365	13,990	50,580	5,720	575,811
75歳以上人口	5,771	20,006	81,123	8,292	1,030,480

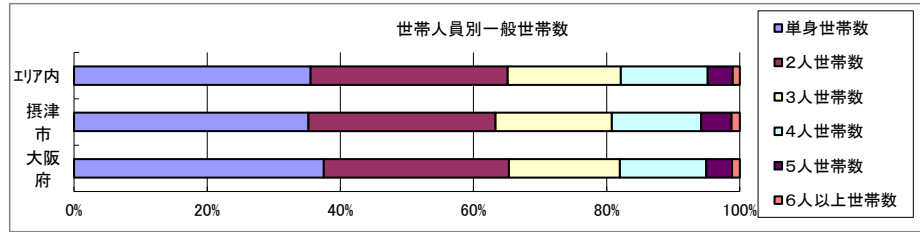


データ名	半径2km	半径3km	半径5km	摂津市	大阪府
男性総人口	28,247	93,425	360,621	42,365	4,256,049
4歳以下人口	1,083	3,870	14,699	1,931	174,506
5～9歳人口	1,289	4,106	15,051	1,905	185,319
10～14歳人口	1,518	4,423	16,310	1,991	199,029
15～19歳人口	1,537	4,913	18,460	2,190	220,305
20～24歳人口	1,375	4,554	18,400	2,258	223,152
25～29歳人口	1,348	4,509	18,507	2,523	227,414
30～34歳人口	1,438	5,154	21,231	2,831	250,022
35～39歳人口	1,779	6,196	24,302	3,068	283,946
40～44歳人口	2,567	8,343	31,083	3,938	354,421
45～49歳人口	2,231	7,128	27,880	3,277	317,665
50～54歳人口	1,623	5,553	22,961	2,399	272,067
55～59歳人口	1,390	4,649	19,149	2,103	229,542
60～64歳人口	1,662	5,308	21,824	2,397	257,279
65～69歳人口	2,252	7,048	27,025	3,100	319,015
70～74歳人口	2,032	6,343	22,984	2,660	265,395
75歳以上人口	2,468	8,518	33,326	3,503	406,405



データ名	半径2km	半径3km	半径5km	摂津市	大阪府
女性総人口	28,595	96,452	379,234	42,642	4,583,420
4歳以下人口	993	3,632	14,106	1,902	168,139
5～9歳人口	1,181	3,904	14,640	1,823	176,517
10～14歳人口	1,385	4,116	15,393	1,851	189,601
15～19歳人口	1,516	4,669	17,821	2,079	212,137
20～24歳人口	1,212	4,182	17,488	2,072	223,247
25～29歳人口	1,248	4,458	18,870	2,389	236,011
30～34歳人口	1,410	5,158	21,308	2,659	258,239
35～39歳人口	1,737	6,129	24,417	2,964	294,583
40～44歳人口	2,516	8,071	31,109	3,639	364,177
45～49歳人口	1,921	6,670	27,434	2,808	325,659
50～54歳人口	1,583	5,487	23,023	2,303	279,257
55～59歳人口	1,367	4,539	18,816	2,014	238,148
60～64歳人口	1,781	5,654	22,881	2,560	274,383
65～69歳人口	2,556	8,165	30,427	3,511	353,018
70～74歳人口	2,333	7,648	27,596	3,060	310,416
75歳以上人口	3,303	11,488	47,797	4,789	624,075

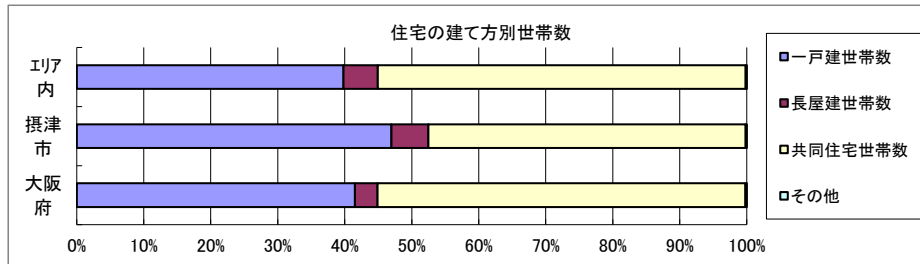
世帯数



データ名	半径2km	半径3km	半径5km	摂津市	大阪府	
一般世帯総数	23,044	79,205	327,107	36,840	3,918,441	
世帯人員別	単身世帯数	6,795	24,293	116,219	12,973	1,470,615
	2人世帯数	6,854	24,322	96,859	10,348	1,089,777
	3人世帯数	4,336	14,398	55,539	6,436	651,883
	4人世帯数	3,422	11,392	42,776	4,947	509,361
	5人世帯数	1,228	3,647	12,287	1,678	151,453
	6人以上世帯数	409	1,153	3,427	458	45,352

親族世帯	15,878	53,358	206,093	23,531	2,387,612
核家族世帯	14,518	49,283	191,771	21,785	2,197,734
その他の親族世帯	1,360	4,075	14,322	1,746	189,878

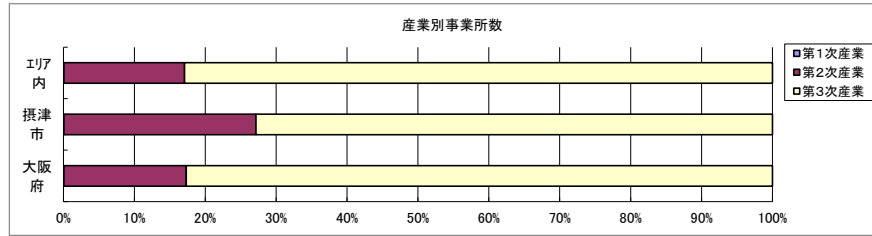
6歳未満世帯員のいる世帯	1,921	6,938	26,759	3,530	318,386
18歳未満世帯員のいる世帯	5,306	17,451	66,896	8,176	799,568
65歳以上世帯員のいる世帯	9,800	32,586	127,817	13,807	1,531,940



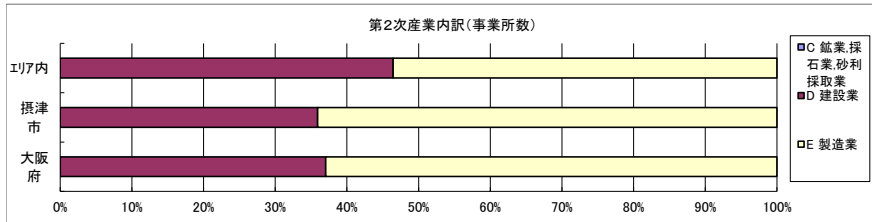
データ名	半径2km	半径3km	半径5km	摂津市	大阪府	
主世帯数	22,416	77,485	320,483	35,720	3,834,368	
住宅形態	一戸建世帯数	12,761	39,159	127,574	16,773	1,592,041
	長屋建世帯数	1,842	5,713	16,406	1,977	129,808
	共同住宅世帯数	7,769	32,460	175,928	16,907	2,105,158
	1～2階建て	1,215	5,111	20,679	2,512	196,555
	3～5階建て	3,528	14,644	72,701	7,363	731,276
	6～10階建て	1,803	5,836	45,670	4,457	605,722
	11階建て以上	1,224	6,869	36,877	2,575	571,605
	その他	44	154	575	63	7,361

データ名	半径2km	半径3km	半径5km	摂津市	大阪府
住宅に住む一般世帯	22,634	78,198	323,128	36,011	3,867,305
持ち家世帯数	15,053	49,141	179,504	21,168	2,178,770
民営の借家世帯数	5,209	22,416	112,594	12,306	1,232,340

経済センサス

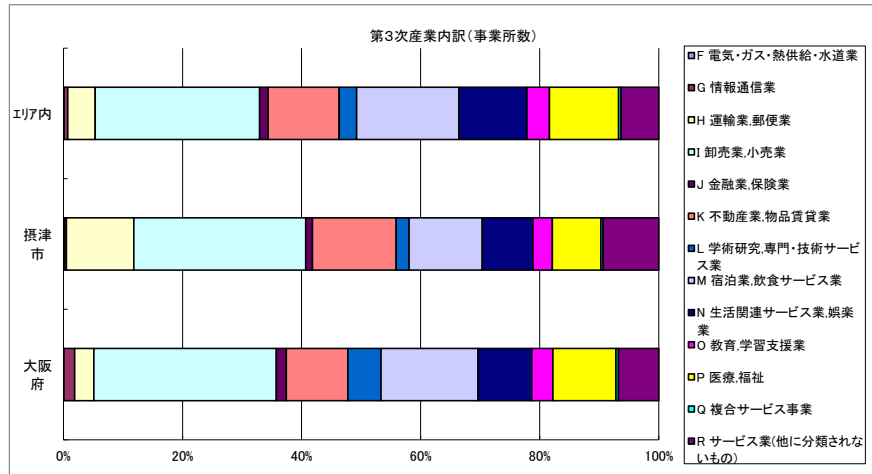


データ名	半径2km	半径3km	半径5km	摂津市	大阪府
全産業事業所数 (S公務を除く)	3,254	7,999	26,486	4,082	392,940
第1次産業	3	4	13	3	292
第2次産業	1,037	2,172	4,512	1,105	67,782
第3次産業	2,214	5,821	21,960	2,974	324,866



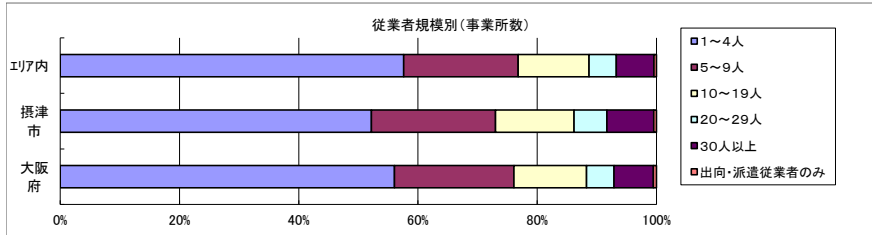
データ名	半径2km	半径3km	半径5km	摂津市	大阪府
第2次産業内訳 (事業所数)					
C 鉱業、採石業、砂利採取業	0	0	0	0	13
D 建設業	322	812	2,096	397	25,089
E 製造業	715	1,360	2,416	708	42,680

データ名	半径2km	半径3km	半径5km	摂津市	大阪府
第2次産業内訳 (従業者数)					
C 鉱業、採石業、砂利採取業	0	0	0	0	132
D 建設業	2,227	5,222	14,190	2,794	222,338
E 製造業	9,364	20,847	53,005	15,029	604,086



データ名	半径2km	半径3km	半径5km	摂津市	大阪府
第3次産業内訳 (事業所数)					
F 電気・ガス・熱供給・水道業	5	11	24	4	229
G 情報通信業	8	27	134	11	5,842
H 運輸業、郵便業	335	568	1,016	336	10,489
I 卸売業、小売業	706	1,907	6,059	859	99,597
J 金融業、保険業	17	47	312	34	5,442
K 不動産業、物品賃貸業	286	700	2,628	418	33,574
L 学術研究、専門・技術サービス業	39	127	644	65	18,083
M 宿泊業、飲食サービス業	221	735	3,775	365	52,979
N 生活関連サービス業、娯楽業	142	520	2,505	253	29,366
O 教育、学習支援業	50	153	831	97	11,546
P 医療、福祉	146	482	2,552	243	34,357
Q 複合サービス事業	10	26	94	11	1,380
R サービス業(他に分類されないもの)	249	518	1,386	278	21,982

データ名	半径2km	半径3km	半径5km	摂津市	大阪府
第3次産業内訳 (従業者数)					
F 電気・ガス・熱供給・水道業	144	226	354	37	12,504
G 情報通信業	23	186	2,838	111	139,601
H 運輸業、郵便業	9,064	17,024	30,184	10,197	256,896
I 卸売業、小売業	7,919	20,800	58,894	8,250	1,002,387
J 金融業、保険業	178	442	4,096	454	124,950
K 不動産業、物品賃貸業	1,015	2,549	8,885	1,457	146,899
L 学術研究、専門・技術サービス業	190	1,959	9,431	1,009	146,694
M 宿泊業、飲食サービス業	2,066	5,728	25,353	2,080	415,766
N 生活関連サービス業、娯楽業	723	2,172	11,035	1,020	169,344
O 教育、学習支援業	463	1,626	10,383	1,278	143,651
P 医療、福祉	2,906	8,176	38,460	3,610	574,571
Q 複合サービス事業	78	381	1,069	245	21,080
R サービス業(他に分類されないもの)	2,790	5,732	19,047	3,201	409,812



データ名	半径2km	半径3km	半径5km	摂津市	大阪府
従業者規模別 (事業所数)					
1~4人	1,618	4,253	15,256	2,131	220,240
5~9人	671	1,586	5,086	849	78,768
10~19人	469	1,060	3,147	538	47,879
20~29人	196	454	1,209	225	18,039
30人以上	284	609	1,678	320	25,989
出向・派遣従業者のみ	16	37	110	19	2,025

データ名	半径2km	半径3km	半径5km	摂津市	大阪府
従業者規模別 (従業者数)					
1~4人	3,709	9,248	32,238	4,798	477,134
5~9人	4,380	10,384	33,308	5,571	516,481
10~19人	6,420	14,489	43,061	7,325	647,503
20~29人	4,653	10,750	28,647	5,379	429,026
30人以上	20,000	48,214	150,103	27,708	2,322,995

人口増減



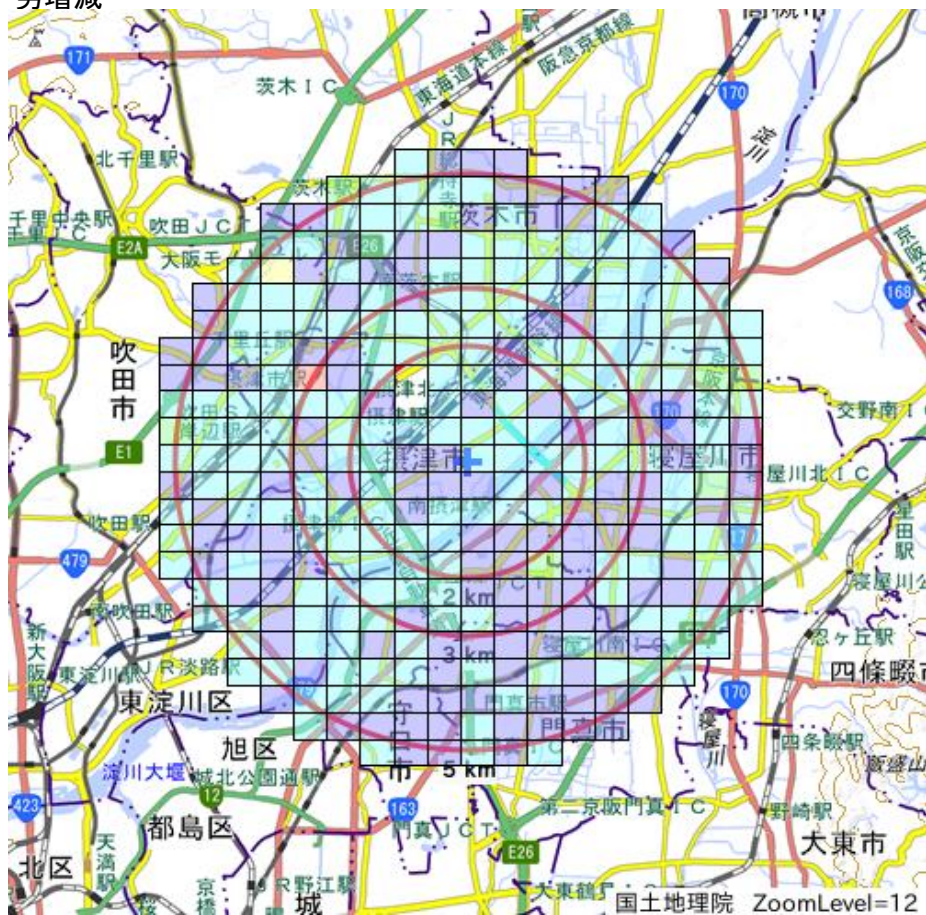
H27-H22人口増減	
Blue	-770以上 ~ -17未満
Cyan	-17以上 ~ 736未満
Green	736以上 ~ 1489未満
Yellow	1489以上 ~ 2242未満
Red	2242以上

世帯数増減



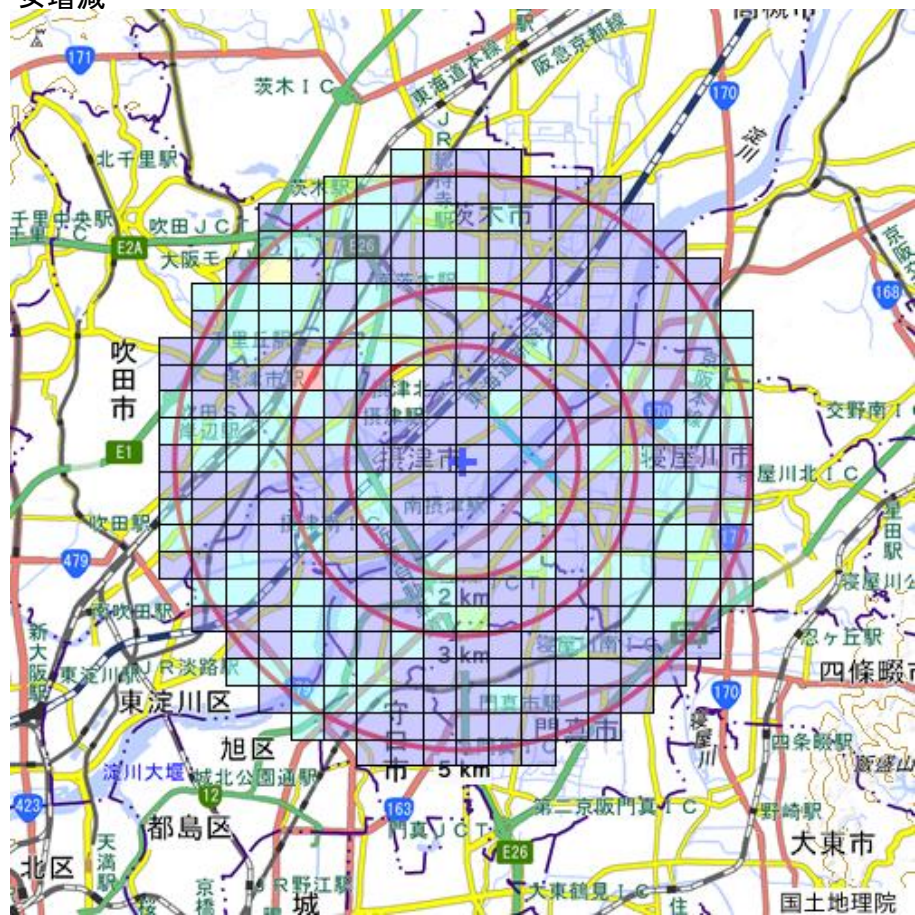
H27-H22世帯数増減	
Blue	-321以上 ~ -14未満
Cyan	-14以上 ~ 293未満
Green	293以上 ~ 600未満
Yellow	600以上 ~ 907未満
Red	907以上

男増減



H27-H22男増減	
紫	-398以上 ~ -37未満
青	-37以上 ~ 324未満
緑	324以上 ~ 685未満
黄	685以上 ~ 1046未満
赤	1046以上

女増減



H27-H22女増減	
紫	-372以上 ~ 21未満
青	21以上 ~ 414未満
緑	414以上 ~ 807未満
黄	807以上 ~ 1200未満
赤	1200以上