基本分析

調査地点　大阪府河内長野市西之山町　エリア範囲　半径2km　半径3km　半径5km

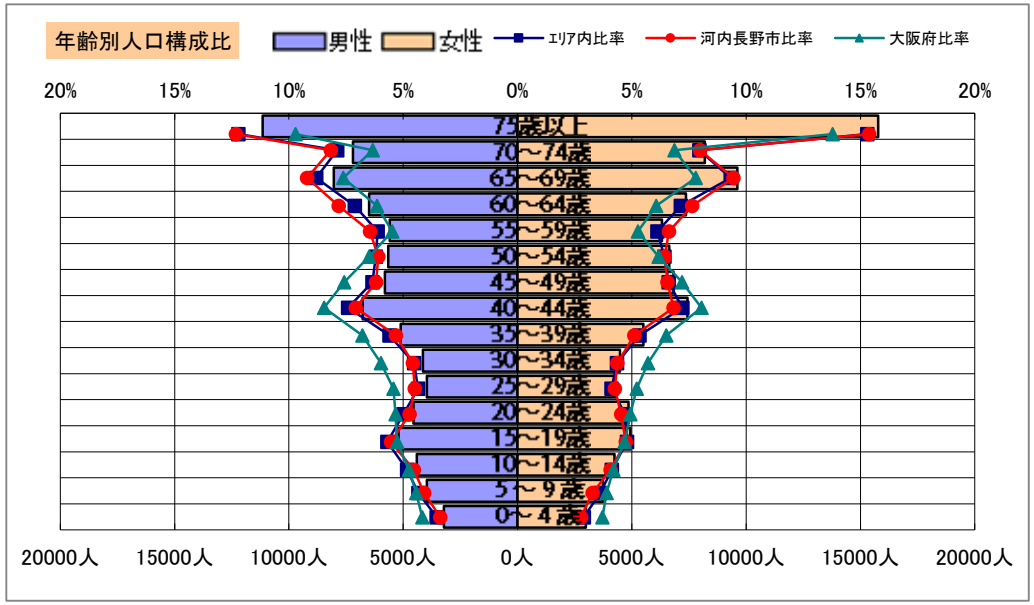

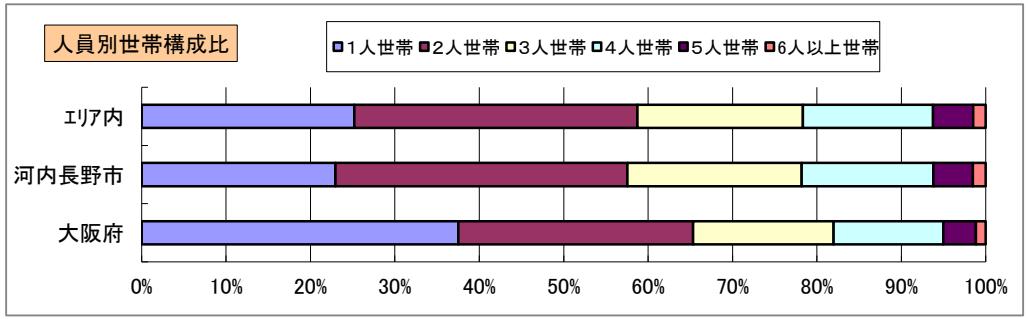

データ名	人口				
	半径2km	半径3km	半径5km	河内長野市	大阪府
人口総数	47,656	89,648	195,513	106,987	8,839,469
男人口	22,303	42,064	91,810	50,182	4,256,049
女人口	25,352	47,585	103,703	56,805	4,583,420
75歳以上	6,974	12,330	26,917	14,807	1,030,480
70-74	3,751	6,848	15,403	8,570	575,811
65-69	3,961	7,778	17,656	9,912	672,033
60-64	3,226	6,444	13,858	8,198	531,662
55-59	2,747	5,428	11,899	6,950	467,690
50-54	3,009	5,642	12,287	6,668	551,324
45-49	3,204	5,885	12,616	6,778	643,324
40-44	3,459	6,461	14,208	7,371	718,598
35-39	2,567	4,847	10,614	5,531	578,529
30-34	2,181	4,069	8,615	4,737	508,261
25-29	2,073	3,933	8,209	4,640	463,425
20-24	2,149	4,351	9,415	4,916	446,399
15-19	2,475	4,710	10,140	5,425	432,442
10-14	2,113	3,940	8,651	4,558	388,630
5- 9	1,784	3,381	7,698	3,889	361,836
0- 4	1,566	2,920	6,219	3,249	342,645
年少人口（0歳～14歳）	5,463	10,240	22,569	11,696	1,093,111
生産年齢人口（15歳～64歳	27,089	51,769	111,862	61,214	5,341,654
老年人口（65歳以上）	14,686	26,956	59,976	33,289	2,278,324
15歳以上就業者数	18,823	35,930	79,334	42,772	3,777,655
後期高齢者数（75歳以上）	6,974	12,330	26,917	14,807	1,030,480

データ名	世帯数				
	半径2km	半径3km	半径5km	河内長野市	大阪府
一般世帯総数	19,083	35,252	77,651	42,100	3,918,441
単身世帯	5,045	8,719	19,548	9,661	1,470,615
2人以上世帯	14,038	26,533	58,103	32,439	2,447,826
核家族世帯	12,729	24,084	52,786	29,316	2,197,734
夫婦のみの世帯	4,722	8,974	19,867	11,384	763,849
夫婦と子供から成る世帯	6,053	11,507	24,950	13,779	1,054,207
6歳未満世帯員のいる世帯	1,458	2,728	5,908	3,054	318,386
65歳以上世帯員のいる世帯	9,205	16,769	37,922	20,977	1,531,940
持ち家世帯	14,314	26,625	56,587	33,369	2,178,770
民営借家世帯	3,199	5,143	8,781	4,879	1,232,340

平成27年国勢調査

周辺地図

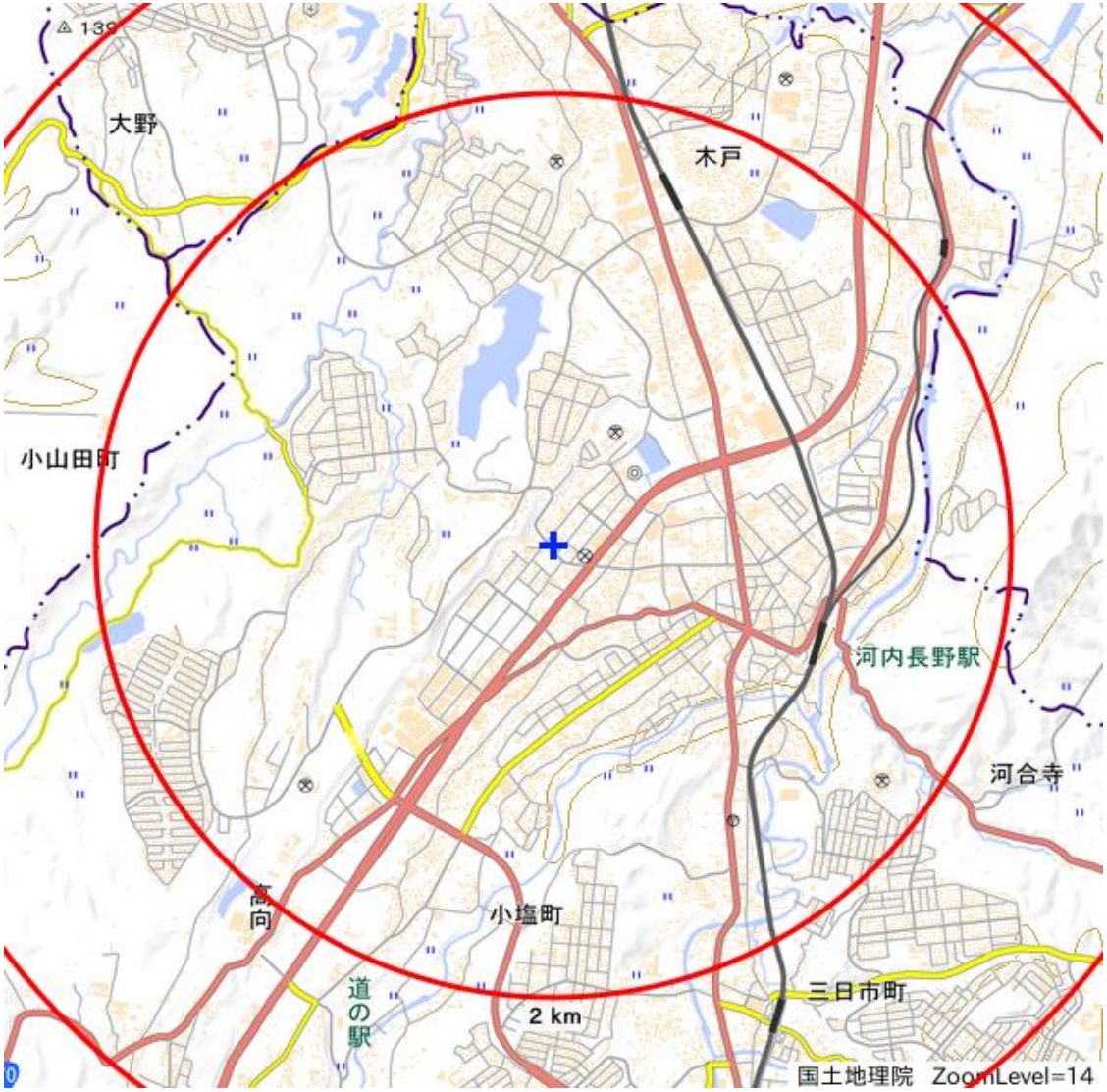

かかる小地域

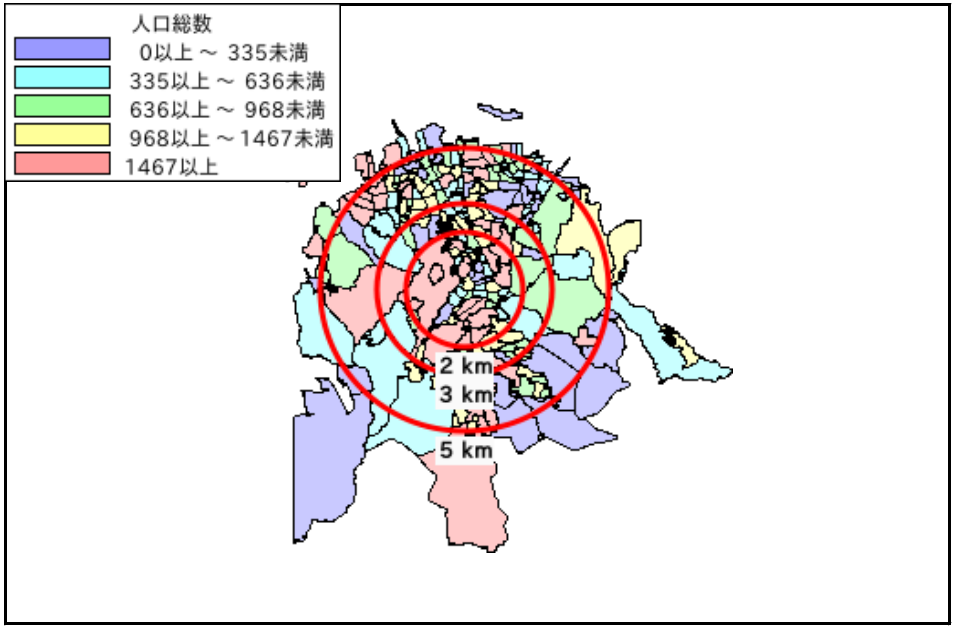

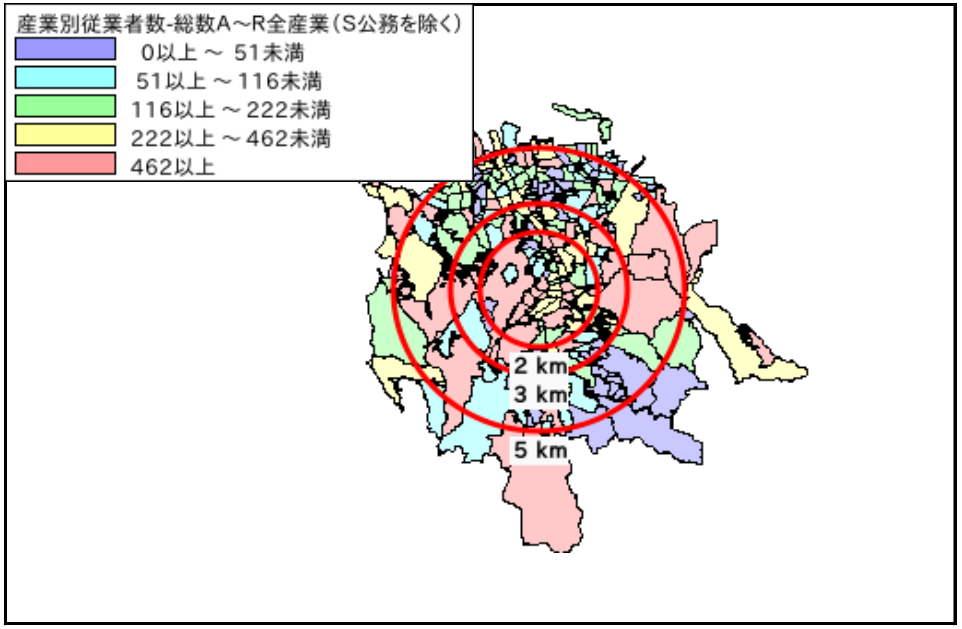

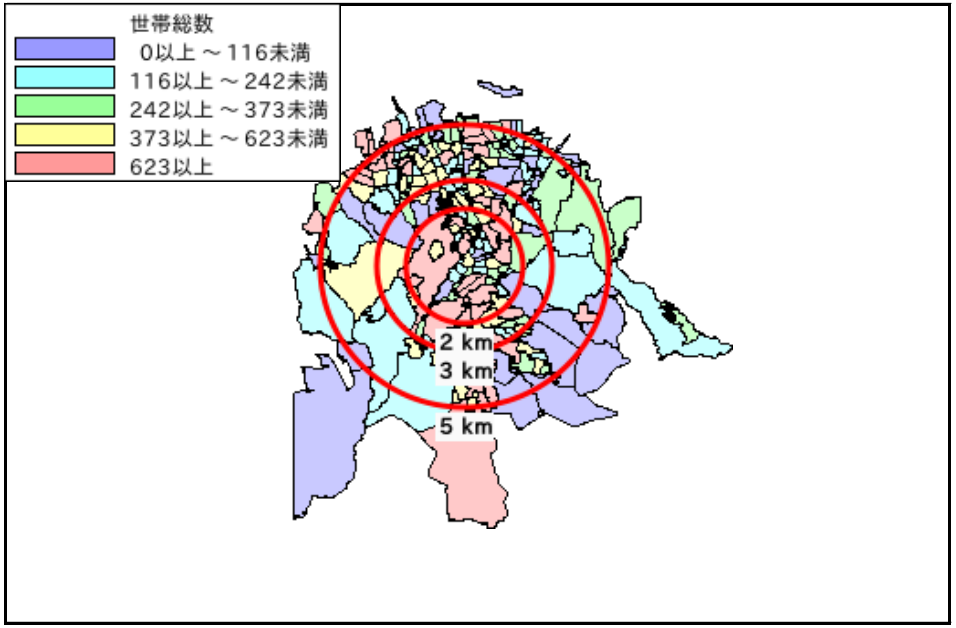

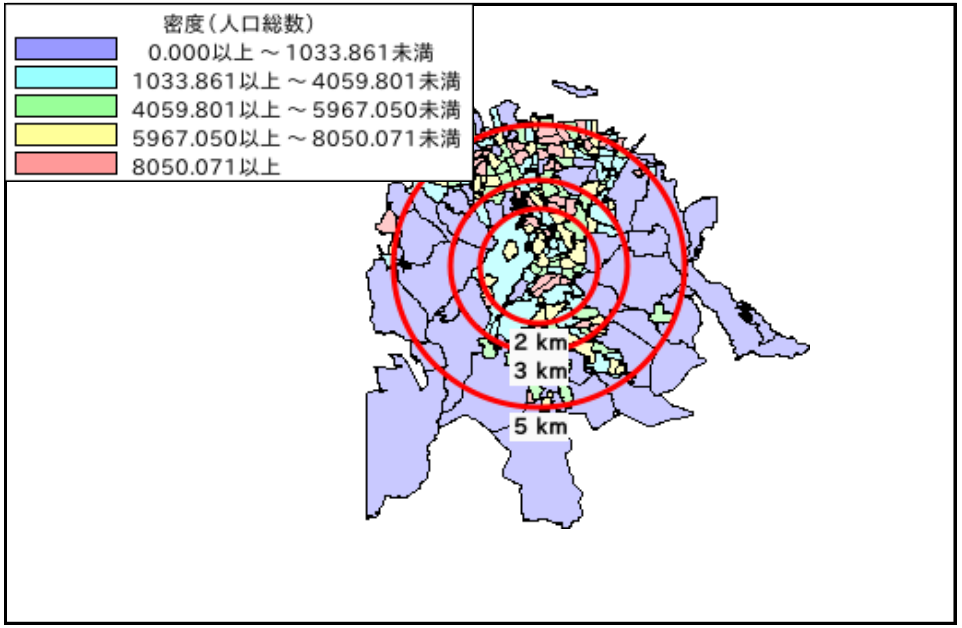

平成27年国勢調査・平成28年経済センサス－活動調査

年齢別人口

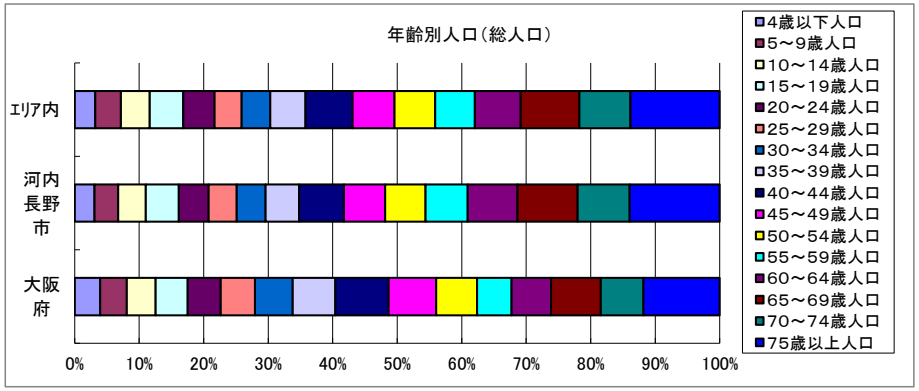

データ名		半径2km	半径3km	半径5km	河内長野市	大阪府
総人口		47,656	89,648	195,513	106,987	8,839,469
年齢別人口（総人口）	4歳以下人口	1,566	2,920	6,219	3,249	342,645
	5～9歳人口	1,784	3,381	7,698	3,889	361,836
	10～14歳人口	2,113	3,940	8,651	4,558	388,630
	15～19歳人口	2,475	4,710	10,140	5,425	432,442
	20～24歳人口	2,149	4,351	9,415	4,916	446,399
	25～29歳人口	2,073	3,933	8,209	4,640	463,425
	30～34歳人口	2,181	4,069	8,615	4,737	508,261
	35～39歳人口	2,567	4,847	10,614	5,531	578,529
	40～44歳人口	3,459	6,461	14,208	7,371	718,598
	45～49歳人口	3,204	5,885	12,616	6,778	643,324
	50～54歳人口	3,009	5,642	12,287	6,668	551,324
	55～59歳人口	2,747	5,428	11,899	6,950	467,690
	60～64歳人口	3,226	6,444	13,858	8,198	531,662
	65～69歳人口	3,961	7,778	17,656	9,912	672,033
	70～74歳人口	3,751	6,848	15,403	8,570	575,811
	75歳以上人口	6,974	12,330	26,917	14,807	1,030,480

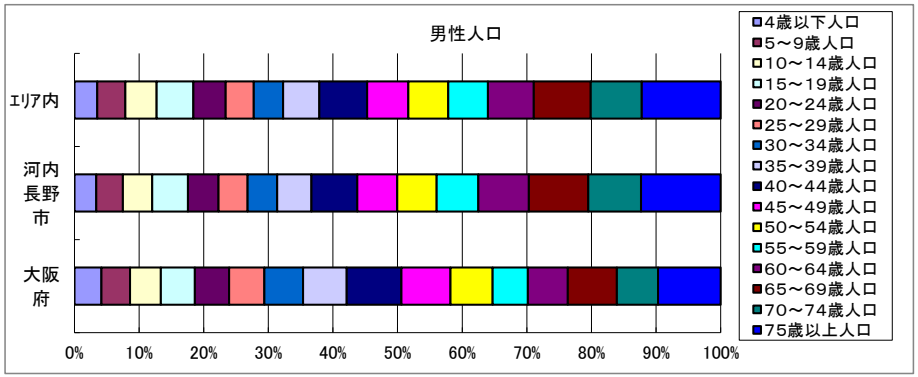

データ名		半径2km	半径3km	半径5km	河内長野市	大阪府
男性総人口		22,303	42,064	91,810	50,182	4,256,049
年齢別人口（男性人口）	4歳以下人口	789	1,501	3,227	1,686	174,506
	5～9歳人口	939	1,767	3,964	2,039	185,319
	10～14歳人口	1,029	1,958	4,403	2,264	199,029
	15～19歳人口	1,285	2,377	5,204	2,758	220,305
	20～24歳人口	1,058	2,098	4,558	2,356	223,152
	25～29歳人口	1,009	1,890	3,966	2,239	227,414
	30～34歳人口	1,069	1,984	4,135	2,280	250,022
	35～39歳人口	1,232	2,337	5,111	2,655	283,946
	40～44歳人口	1,684	3,120	6,769	3,528	354,421
	45～49歳人口	1,467	2,685	5,798	3,081	317,665
	50～54歳人口	1,420	2,632	5,657	3,037	272,067
	55～59歳人口	1,301	2,558	5,588	3,213	229,542
	60～64歳人口	1,515	3,068	6,496	3,895	257,279
	65～69歳人口	1,802	3,561	8,036	4,585	319,015
	70～74歳人口	1,719	3,205	7,204	4,069	265,395
	75歳以上人口	2,794	5,001	11,146	6,137	406,405

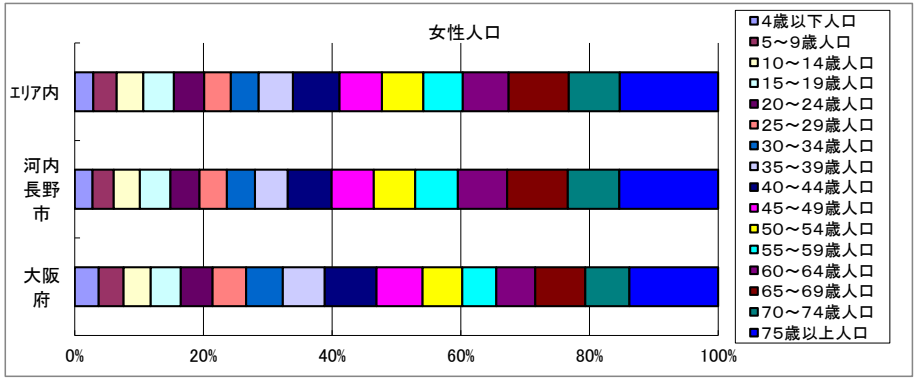

データ名		半径2km	半径3km	半径5km	河内長野市	大阪府
女性総人口		25,352	47,585	103,703	56,805	4,583,420
年齢別人口（女性人口）	4歳以下人口	778	1,419	2,992	1,563	168,139
	5～9歳人口	845	1,614	3,734	1,850	176,517
	10～14歳人口	1,084	1,982	4,248	2,294	189,601
	15～19歳人口	1,190	2,333	4,936	2,667	212,137
	20～24歳人口	1,092	2,253	4,857	2,560	223,247
	25～29歳人口	1,063	2,044	4,244	2,401	236,011
	30～34歳人口	1,111	2,084	4,480	2,457	258,239
	35～39歳人口	1,335	2,510	5,503	2,876	294,583
	40～44歳人口	1,774	3,340	7,439	3,843	364,177
	45～49歳人口	1,736	3,200	6,818	3,697	325,659
	50～54歳人口	1,589	3,011	6,630	3,631	279,257
	55～59歳人口	1,446	2,870	6,311	3,737	238,148
	60～64歳人口	1,711	3,376	7,362	4,303	274,383
	65～69歳人口	2,158	4,217	9,620	5,327	353,018
	70～74歳人口	2,033	3,643	8,199	4,501	310,416
	75歳以上人口	4,180	7,328	15,771	8,670	624,075

平成27年国勢調査

世帯数

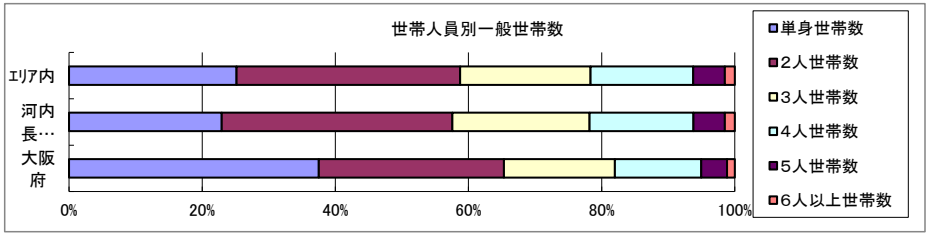

データ名		半径2km	半径3km	半径5km	河内長野市	大阪府
一般世帯総数		19,083	35,252	77,651	42,100	3,918,441
世帯人員別	単身世帯数	5,045	8,719	19,548	9,661	1,470,615
	2人世帯数	6,233	11,726	26,064	14,572	1,089,777
	3人世帯数	3,754	7,054	15,216	8,679	651,883
	4人世帯数	2,916	5,572	11,962	6,571	509,361
	5人世帯数	858	1,679	3,701	1,983	151,453
	6人以上世帯数	277	502	1,160	634	45,352

	親族世帯	13,903	26,298	57,671	32,174	2,387,612
	核家族世帯	12,729	24,084	52,786	29,316	2,197,734
	その他の親族世帯	1,174	2,214	4,885	2,858	189,878

	6歳未満世帯員のいる世帯	1,458	2,728	5,908	3,054	318,386
	18歳未満世帯員のいる世帯	4,098	7,659	16,603	8,788	799,568
	65歳以上世帯員のいる世帯	9,205	16,769	37,922	20,977	1,531,940

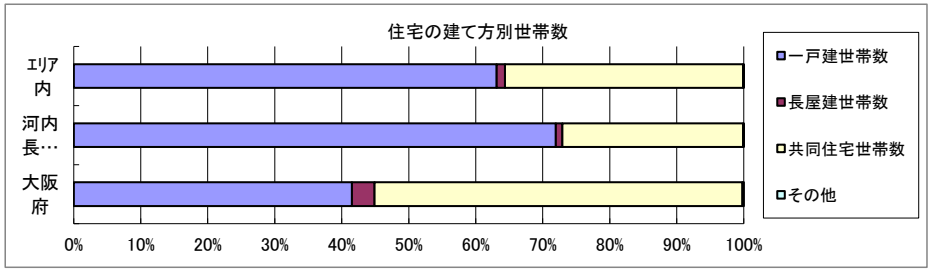

データ名		半径2km	半径3km	半径5km	河内長野市	大阪府
主世帯数		18,805	34,718	76,531	41,534	3,834,368
住宅形態	一戸建世帯数	12,703	23,557	48,321	29,878	1,592,041
	長屋建世帯数	268	471	926	411	129,808
	共同住宅世帯数	5,808	10,659	27,227	11,210	2,105,158
	1～2階建て	1,160	2,050	3,359	1,928	196,555
	3～5階建て	2,471	4,214	14,452	4,199	731,276
	6～10階建て	873	2,198	4,423	2,412	605,722
	11階建て以上	1,304	2,196	4,993	2,671	571,605
	その他	25	31	58	35	7,361

データ名		半径2km	半径3km	半径5km	河内長野市	大阪府
住宅に住む一般世帯		18,933	34,963	77,098	41,833	3,867,305
持ち家形態	持ち家世帯数	14,314	26,625	56,587	33,369	2,178,770
	民営の借家世帯数	3,199	5,143	8,781	4,879	1,232,340

平成27年国勢調査

経済センサス

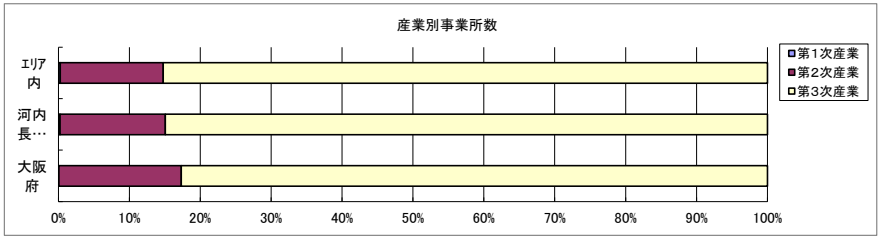

データ名		半径2km	半径3km	半径5km	河内長野市	大阪府
全産業事業所数 （S公務を除く）		1,744	2,604	4,924	2,701	392,940
	第1次産業	1	4	12	6	292
	第2次産業	216	368	716	401	67,782
	第3次産業	1,528	2,232	4,197	2,294	324,866

全産業従業者数 （S公務を除く）		17,082	28,938	51,610	25,566	4,393,139
	第1次産業	6	26	70	35	2,428
	第2次産業	3,037	4,416	7,272	4,495	826,556
	第3次産業	14,039	24,496	44,268	21,036	3,564,155

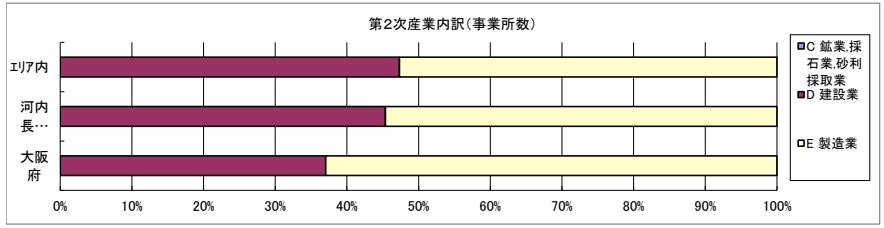

データ名		半径2km	半径3km	半径5km	河内長野市	大阪府
第2次産業内訳（事業所数）	C 鉱業,採石業,砂利採取業	0	0	0	0	13
	D 建設業	99	165	339	182	25,089
	E 製造業	117	203	377	219	42,680

第2次産業内訳（従業者数）	C 鉱業,採石業,砂利採取業	0	0	0	0	132
	D 建設業	531	828	1,601	964	222,338
	E 製造業	2,506	3,588	5,671	3,531	604,086

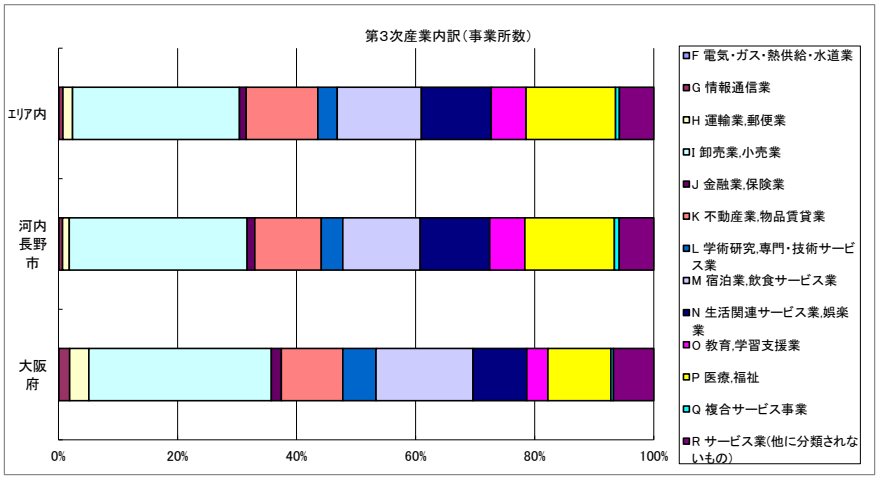

データ名		半径2km	半径3km	半径5km	河内長野市	大阪府
第3次産業内訳（事業所数）	F 電気・ガス・熱供給・水道業	2	2	3	2	229
	G 情報通信業	6	9	28	14	5,842
	H 運輸業,郵便業	15	23	68	26	10,489
	I 卸売業,小売業	467	662	1,177	685	99,597
	J 金融業,保険業	24	26	48	30	5,442
	K 不動産業,物品賃貸業	193	271	504	256	33,574
	L 学術研究,専門・技術サービス業	50	75	137	83	18,083
	M 宿泊業,飲食サービス業	222	317	593	298	52,979
	N 生活関連サービス業,娯楽業	168	255	493	268	29,366
	O 教育,学習支援業	77	120	246	135	11,546
	P 医療,福祉	214	332	630	345	34,357
	Q 複合サービス事業	8	13	28	19	1,380
	R サービス業(他に分類されないもの)	82	127	242	133	21,982

第3次産業内訳（従業者数）	F 電気・ガス・熱供給・水道業	81	84	89	81	12,504
	G 情報通信業	18	26	131	31	139,601
	H 運輸業,郵便業	626	837	1,290	729	256,896
	I 卸売業,小売業	4,416	6,046	10,445	6,087	1,002,387
	J 金融業,保険業	413	429	731	432	124,950
	K 不動産業,物品賃貸業	455	628	1,178	622	146,899
	L 学術研究,専門・技術サービス業	380	578	802	518	146,694
	M 宿泊業,飲食サービス業	1,539	2,302	5,053	2,108	415,766
	N 生活関連サービス業,娯楽業	805	1,178	2,752	1,439	169,344
	O 教育,学習支援業	632	1,703	3,828	1,145	143,651
	P 医療,福祉	3,894	9,664	14,878	6,763	574,571
	Q 複合サービス事業	255	286	449	322	21,080
	R サービス業(他に分類されないもの)	525	735	2,642	759	409,812

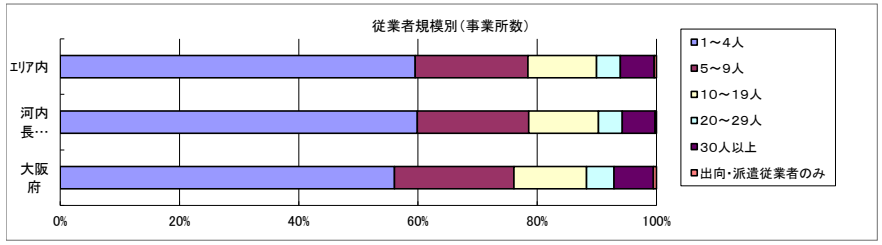

データ名		半径2km	半径3km	半径5km	河内長野市	大阪府
従業者規模別（事業所数）	1～4人	1,032	1,535	2,931	1,618	220,240
	5～9人	324	480	930	504	78,768
	10～19人	209	311	566	316	47,879
	20～29人	69	113	196	108	18,039
	30人以上	103	154	279	148	25,989
	出向・派遣従業者のみ	7	11	20	7	2,025

データ名		半径2km	半径3km	半径5km	河内長野市	大阪府
従業者規模別（従業者数）	1～4人	2,215	3,268	6,176	3,419	477,134
	5～9人	2,117	3,156	6,093	3,332	516,481
	10～19人	2,802	4,172	7,581	4,240	647,503
	20～29人	1,620	2,661	4,675	2,570	429,026
	30人以上	8,329	15,680	27,085	12,005	2,322,995

平成28年経済センサス－活動調査

人口増減

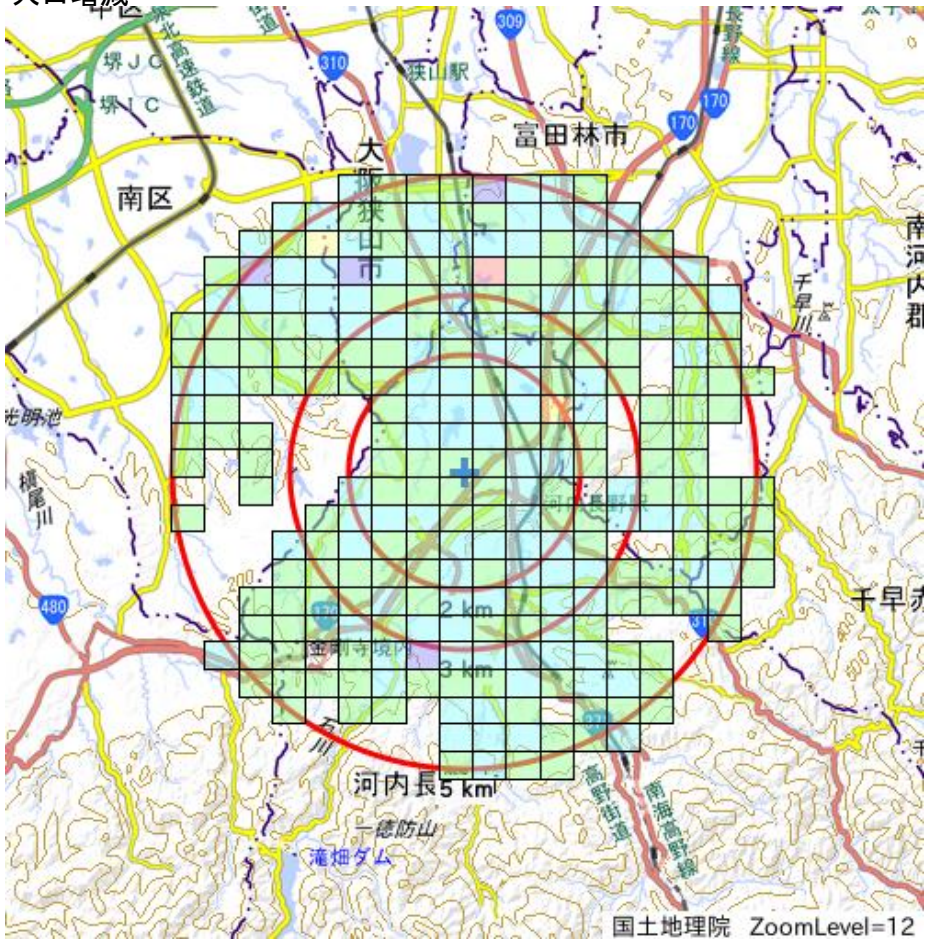

H27-H22人口増減
-527以上 ～ -280未満
-280以上 ～ -33未満
-33以上 ～ 214未満
214以上 ～ 461未満
461以上

世帯数増減

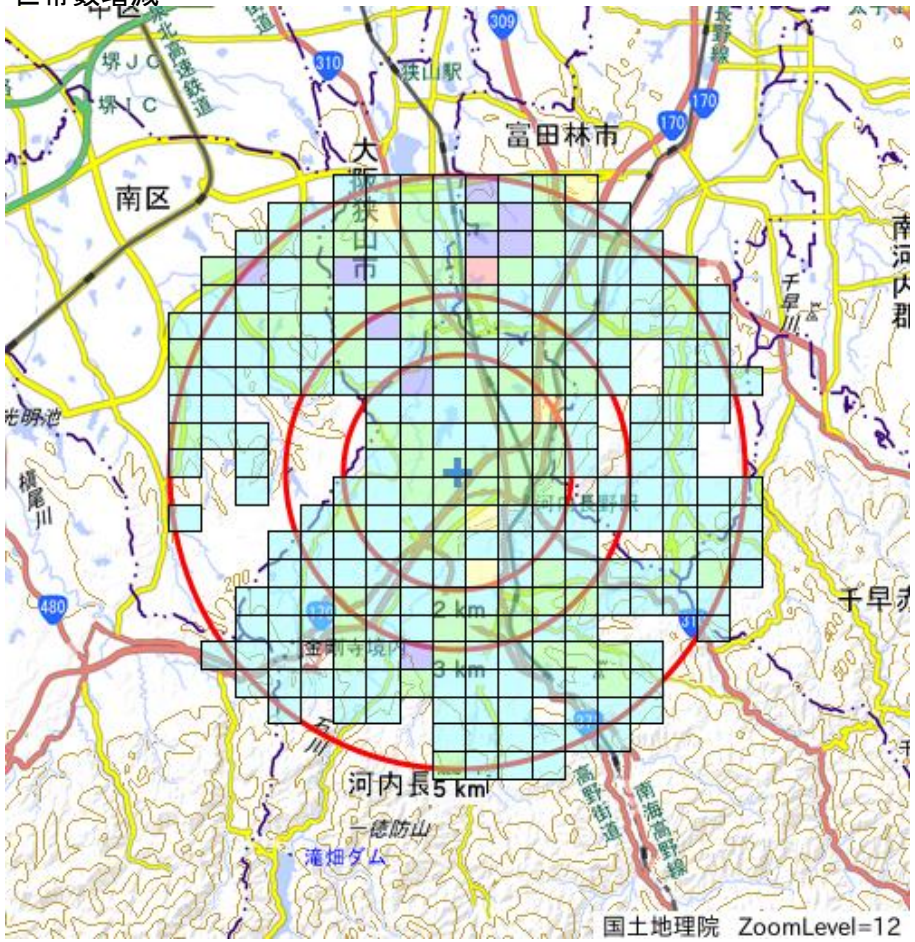

H27-H22世帯数増減
-125以上 ～ -60未満
-60以上 ～ 5未満
5以上 ～ 70未満
70以上 ～ 135未満
135以上

男増減

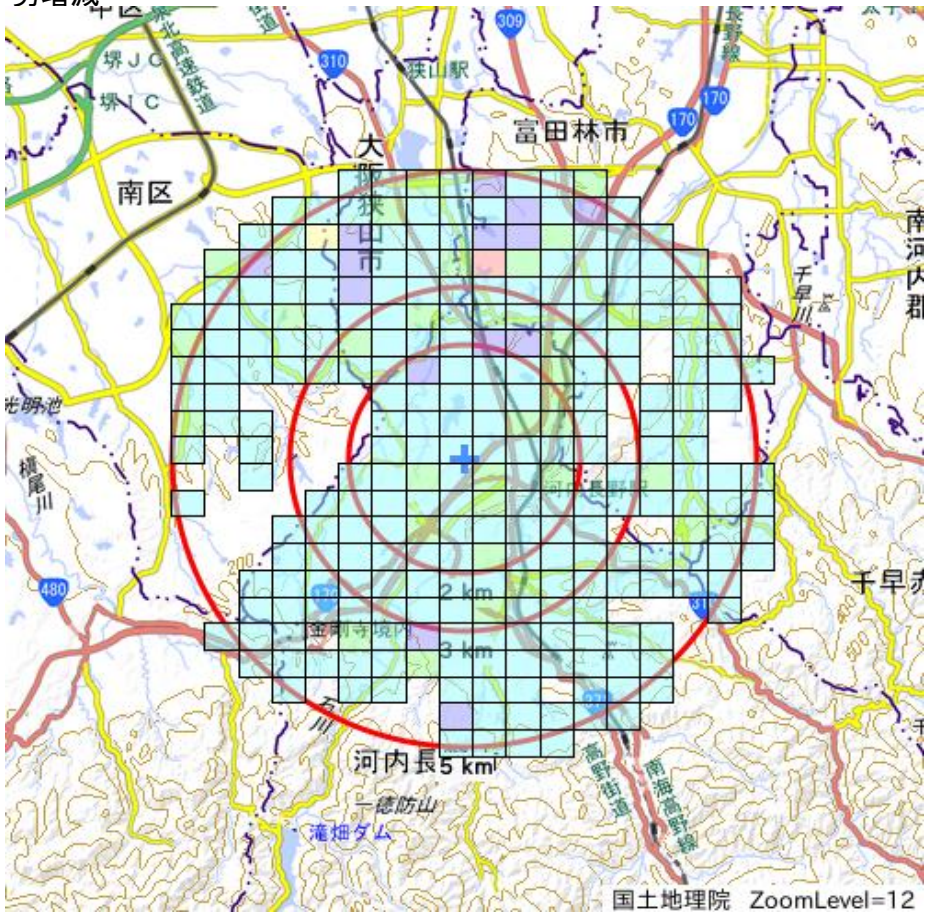

H27-H22男増減
-231以上～-111未満
-111以上～　9未満
9以上～ 129未満
129以上～ 249未満
249以上

女増減

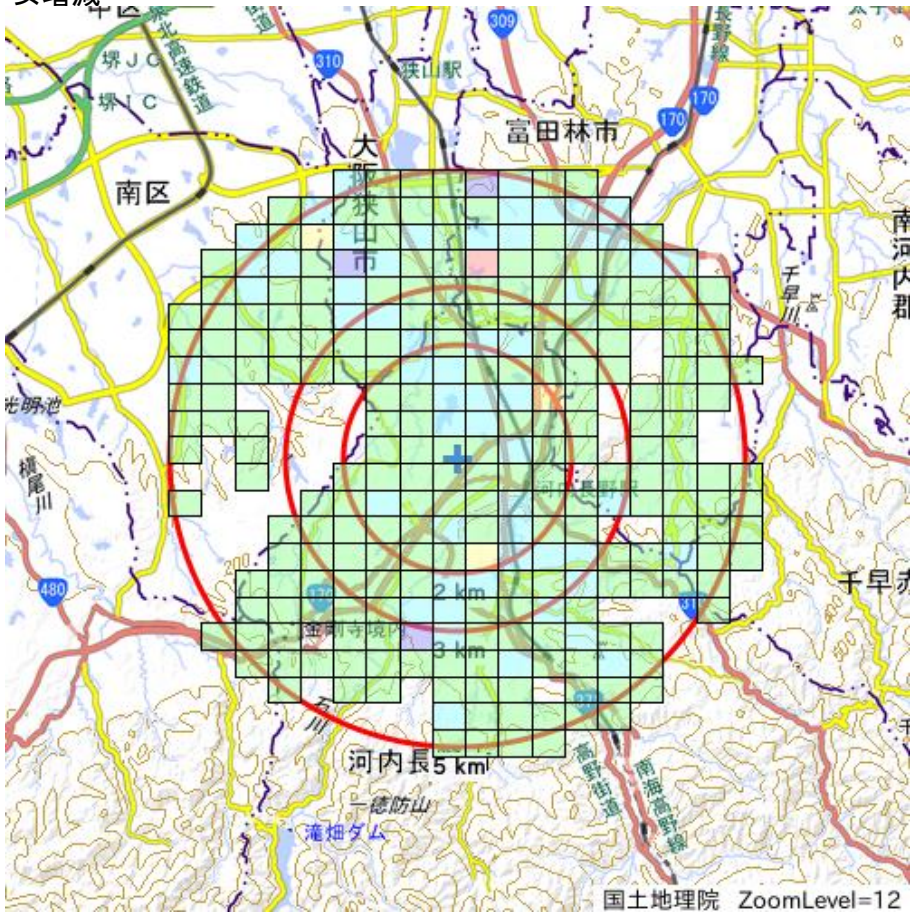

H27-H22女増減
-296以上～-168未満
-168以上～ -40未満
-40以上～ 88未満
88以上～ 216未満
216以上