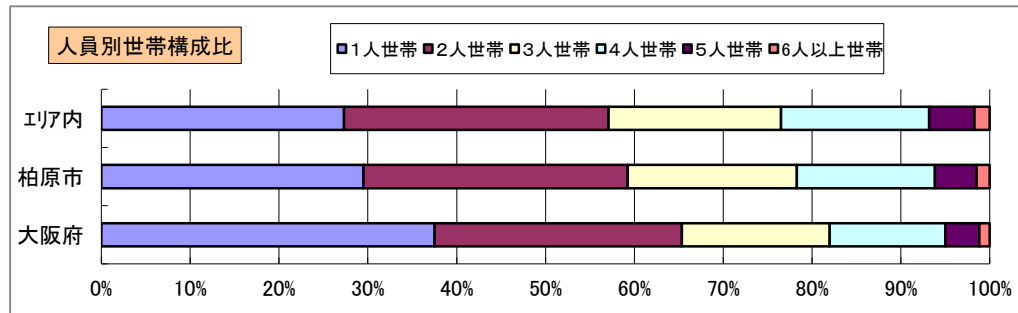
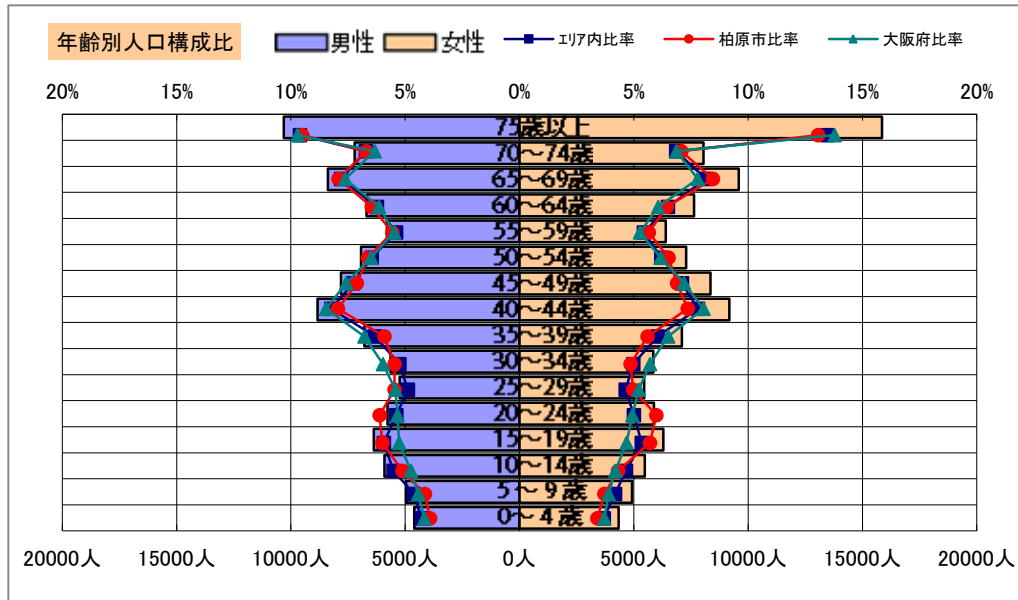


基本分析

調査地点 大阪府柏原市国分東条町 エリア範囲 半径2km 半径3km 半径5km



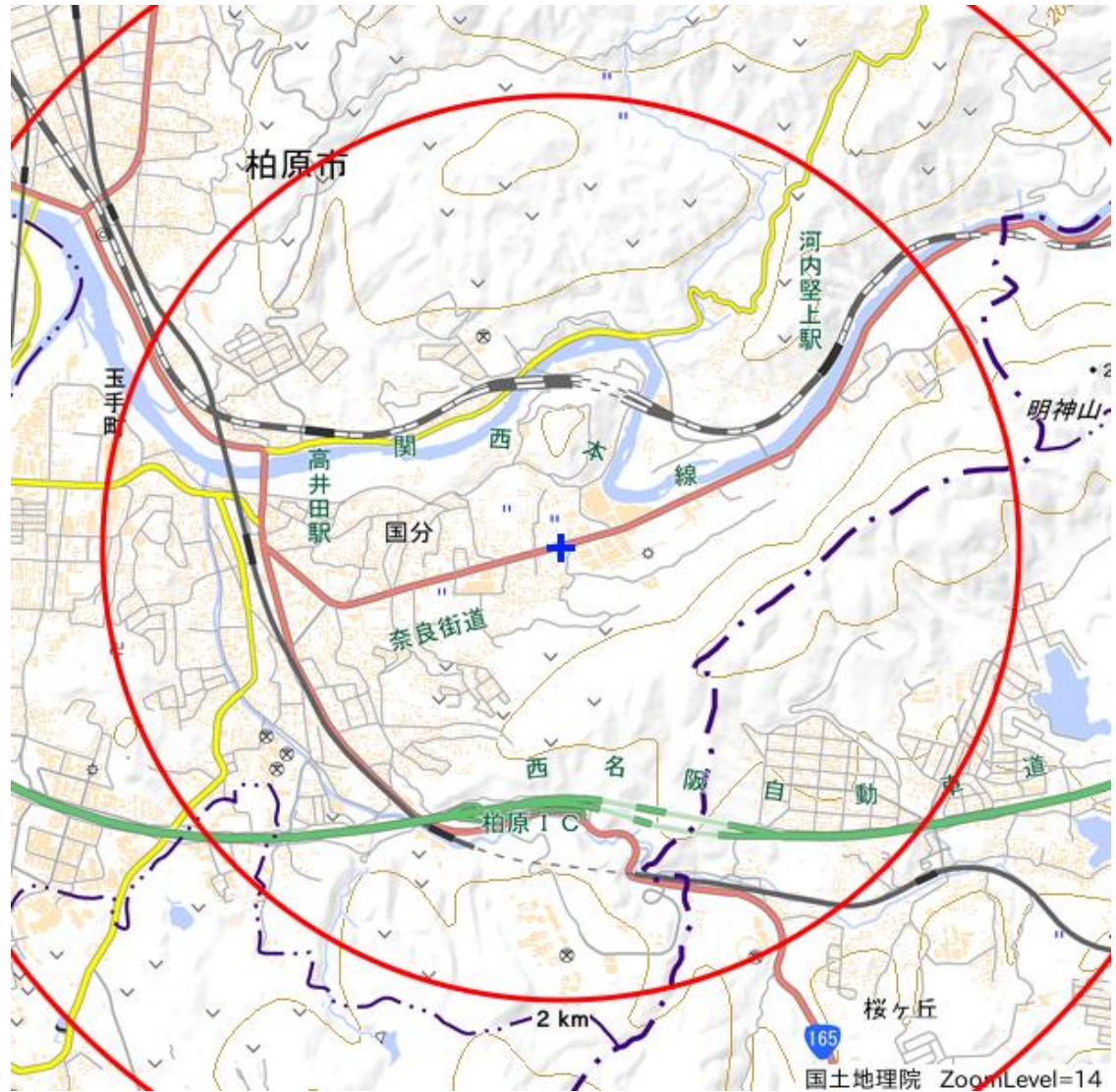
データ名	人口				
	半径2km	半径3km	半径5km	柏原市	大阪府
人口総数	28,773	56,230	226,742	71,112	8,839,469
男人口	13,615	26,761	108,241	33,978	4,256,049
女人口	15,158	29,469	118,501	37,134	4,583,420

75歳以上	3,423	6,636	26,162	8,038	1,030,480
70~74歳	2,052	3,813	15,260	4,882	575,811
65~69歳	2,462	4,731	17,963	5,799	672,033
60~64歳	1,993	3,770	14,326	4,562	531,662
55~59歳	1,625	3,071	12,193	3,965	467,690
50~54歳	1,719	3,372	14,230	4,645	551,324
45~49歳	1,878	3,782	16,168	4,954	643,324
40~44歳	2,106	4,312	18,011	5,404	718,598
35~39歳	1,575	3,254	13,878	4,066	578,529
30~34歳	1,384	2,755	11,490	3,645	508,261
25~29歳	1,384	2,761	10,691	3,685	463,425
20~24歳	1,891	3,313	11,651	4,282	446,399
15~19歳	1,744	3,188	12,661	4,135	432,442
10~14歳	1,317	2,685	11,390	3,323	388,630
5~9歳	1,064	2,234	9,874	2,770	361,836
0~4歳	967	2,047	8,936	2,581	342,645

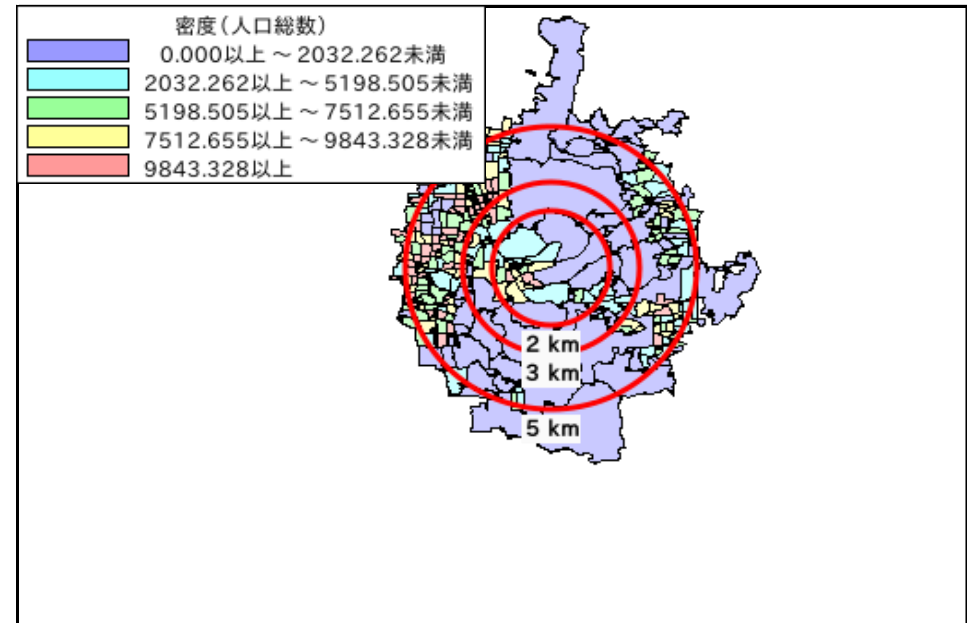
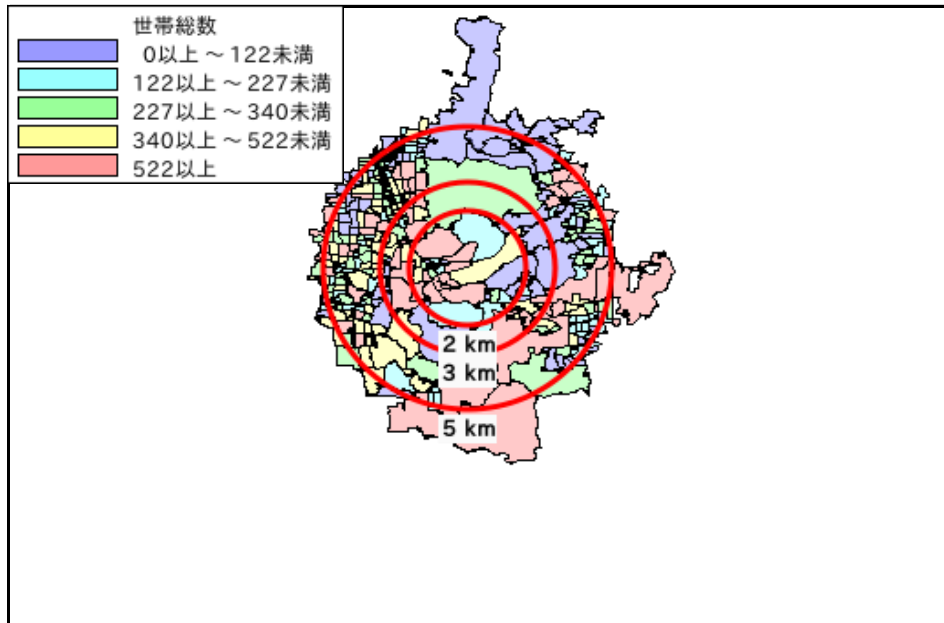
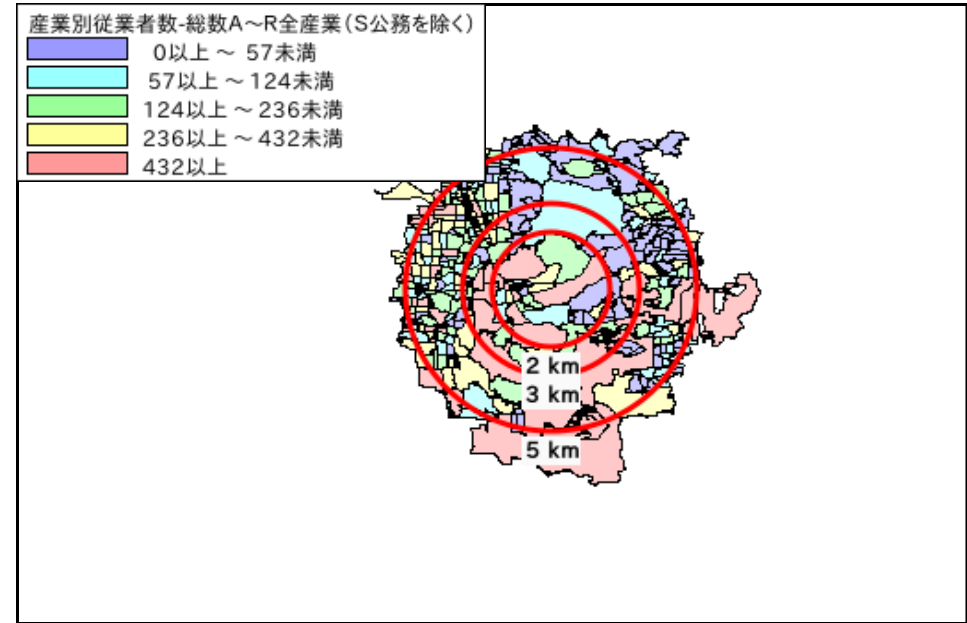
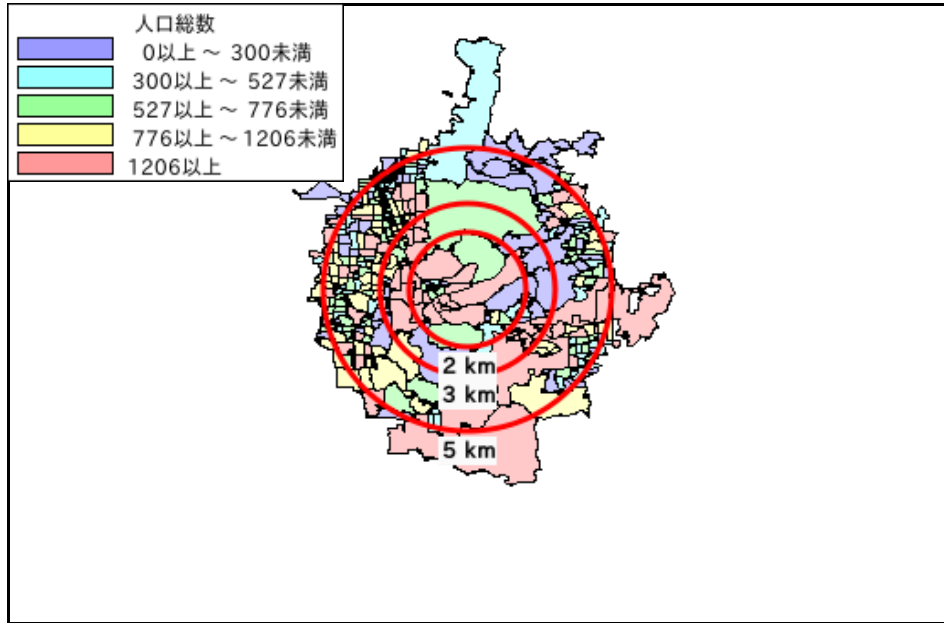
年少人口(0歳~14歳)	3,348	6,966	30,200	8,674	1,093,111
生産年齢人口(15歳~64歳)	17,297	33,579	135,298	43,343	5,341,654
老年人口(65歳以上)	7,937	15,180	59,385	18,719	2,278,324
15歳以上就業者数	12,506	24,345	98,443	31,646	3,777,655
後期高齢者数(75歳以上)	3,423	6,636	26,162	8,038	1,030,480

データ名	世帯数				
	半径2km	半径3km	半径5km	柏原市	大阪府
一般世帯総数	11,461	22,304	89,736	28,968	3,918,441
単身世帯	3,375	6,389	24,501	8,549	1,470,615
2人以上世帯	8,086	15,915	65,235	20,419	2,447,826
核家族世帯	7,221	14,171	58,410	18,400	2,197,734
夫婦のみの世帯	2,598	4,847	19,574	6,181	763,849
夫婦と子供から成る世帯	3,512	7,054	29,721	9,143	1,054,207
6歳未満世帯員のいる世帯	879	1,838	8,091	2,306	318,386
65歳以上世帯員のいる世帯	4,916	9,635	38,559	12,429	1,531,940
持ち家世帯	7,880	15,449	62,601	19,040	2,178,770
民営借家世帯	2,946	5,647	22,247	8,228	1,232,340

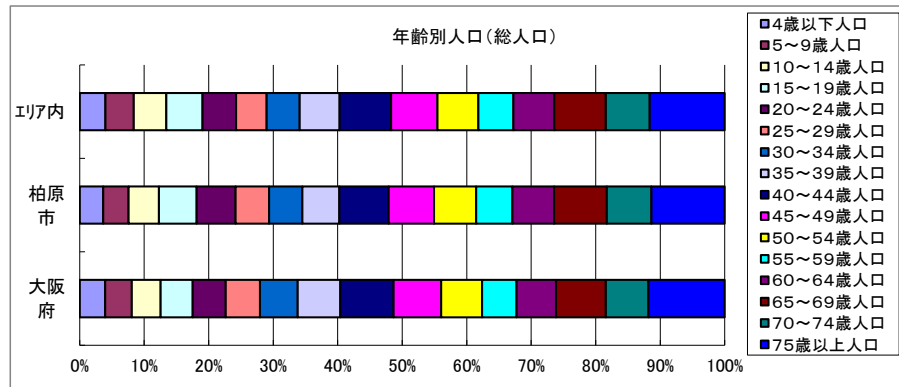
周辺地図



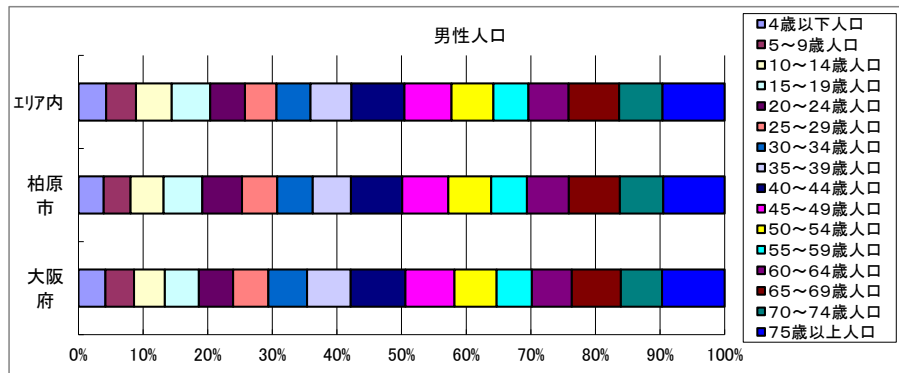
かかる小地域



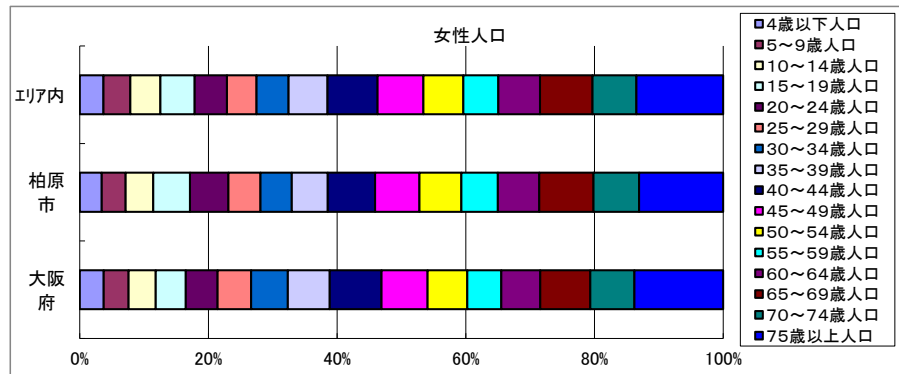
年齢別人口



データ名	半径2km	半径3km	半径5km	柏原市	大阪府	
総人口	28,773	56,230	226,742	71,112	8,839,469	
年齢別人口(総人口)	4歳以下人口	967	2,047	8,936	2,581	342,645
	5～9歳人口	1,064	2,234	9,874	2,770	361,836
	10～14歳人口	1,317	2,685	11,390	3,323	388,630
	15～19歳人口	1,744	3,188	12,661	4,135	432,442
	20～24歳人口	1,891	3,313	11,651	4,282	446,399
	25～29歳人口	1,384	2,761	10,691	3,685	463,425
	30～34歳人口	1,384	2,755	11,490	3,645	508,261
	35～39歳人口	1,575	3,254	13,878	4,066	578,529
	40～44歳人口	2,106	4,312	18,011	5,404	718,598
	45～49歳人口	1,878	3,782	16,168	4,954	643,324
	50～54歳人口	1,719	3,372	14,230	4,645	551,324
	55～59歳人口	1,625	3,071	12,193	3,965	467,690
	60～64歳人口	1,993	3,770	14,326	4,562	531,662
	65～69歳人口	2,462	4,731	17,963	5,799	672,033
	70～74歳人口	2,052	3,813	15,260	4,882	575,811
75歳以上人口	3,423	6,636	26,162	8,038	1,030,480	

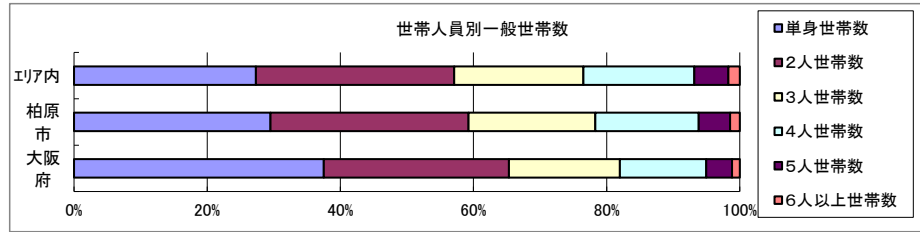


データ名	半径2km	半径3km	半径5km	柏原市	大阪府	
男性総人口	13,615	26,761	108,241	33,978	4,256,049	
年齢別人口(男性人口)	4歳以下人口	502	1,052	4,602	1,321	174,506
	5～9歳人口	516	1,114	4,959	1,396	185,319
	10～14歳人口	699	1,423	5,914	1,728	199,029
	15～19歳人口	791	1,535	6,372	2,027	220,305
	20～24歳人口	871	1,600	5,774	2,067	223,152
	25～29歳人口	693	1,397	5,240	1,847	227,414
	30～34歳人口	711	1,387	5,644	1,848	250,022
	35～39歳人口	768	1,584	6,781	1,995	283,946
	40～44歳人口	1,065	2,141	8,833	2,683	354,421
	45～49歳人口	922	1,854	7,810	2,405	317,665
	50～54歳人口	828	1,628	6,938	2,237	272,067
	55～59歳人口	734	1,419	5,798	1,876	229,542
	60～64歳人口	923	1,764	6,694	2,182	257,279
	65～69歳人口	1,173	2,229	8,379	2,672	319,015
	70～74歳人口	952	1,778	7,210	2,263	265,395
75歳以上人口	1,353	2,582	10,309	3,207	406,405	



データ名	半径2km	半径3km	半径5km	柏原市	大阪府	
女性総人口	15,158	29,469	118,501	37,134	4,583,420	
年齢別人口(女性人口)	4歳以下人口	465	995	4,334	1,260	168,139
	5～9歳人口	548	1,119	4,914	1,374	176,517
	10～14歳人口	618	1,262	5,475	1,595	189,601
	15～19歳人口	953	1,654	6,289	2,108	212,137
	20～24歳人口	1,019	1,713	5,877	2,215	223,247
	25～29歳人口	691	1,364	5,451	1,838	236,011
	30～34歳人口	674	1,367	5,846	1,797	258,239
	35～39歳人口	807	1,671	7,097	2,071	294,583
	40～44歳人口	1,040	2,171	9,178	2,721	364,177
	45～49歳人口	956	1,928	8,358	2,549	325,659
	50～54歳人口	891	1,745	7,291	2,408	279,257
	55～59歳人口	891	1,652	6,395	2,089	238,148
	60～64歳人口	1,070	2,006	7,632	2,380	274,383
	65～69歳人口	1,290	2,502	9,585	3,127	353,018
	70～74歳人口	1,099	2,035	8,051	2,619	310,416
75歳以上人口	2,070	4,054	15,853	4,831	624,075	

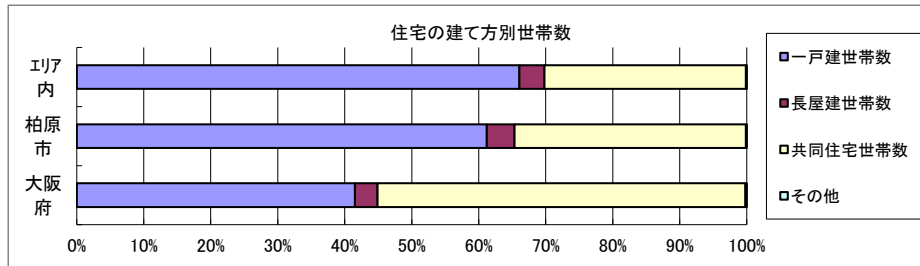
世帯数



データ名	半径2km	半径3km	半径5km	柏原市	大阪府	
一般世帯総数	11,461	22,304	89,736	28,968	3,918,441	
世帯人員別	単身世帯数	3,375	6,389	24,501	8,549	1,470,615
	2人世帯数	3,474	6,657	26,744	8,617	1,089,777
	3人世帯数	2,164	4,269	17,412	5,516	651,883
	4人世帯数	1,717	3,503	14,948	4,496	509,361
	5人世帯数	561	1,110	4,601	1,365	151,453
	6人以上世帯数	170	376	1,530	425	45,352

親族世帯	7,971	15,674	64,370	20,116	2,387,612
核家族世帯	7,221	14,171	58,410	18,400	2,197,734
その他の親族世帯	750	1,502	5,960	1,716	189,878

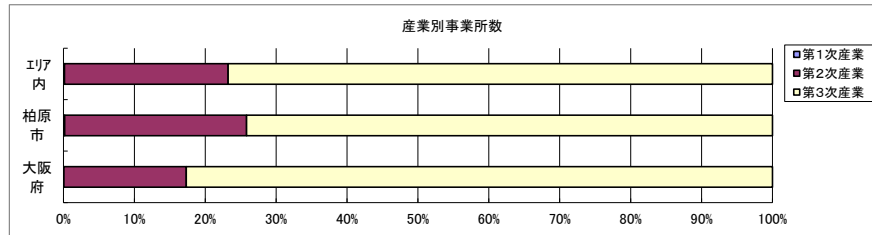
6歳未満世帯員のいる世帯	879	1,838	8,091	2,306	318,386
18歳未満世帯員のいる世帯	2,373	4,962	21,665	6,307	799,568
65歳以上世帯員のいる世帯	4,916	9,635	38,559	12,429	1,531,940



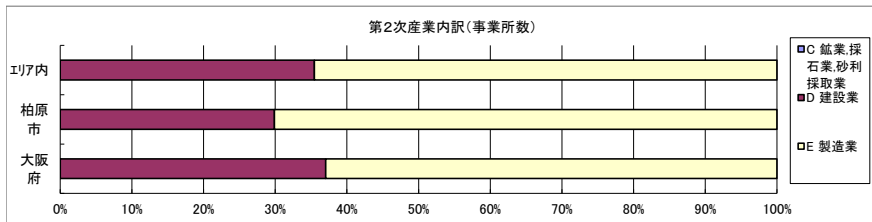
データ名	半径2km	半径3km	半径5km	柏原市	大阪府	
主世帯数	11,168	21,802	87,955	28,308	3,834,368	
住宅形態	一戸建世帯数	7,681	14,711	58,110	17,321	1,592,041
	長屋建世帯数	164	483	3,285	1,175	129,808
	共同住宅世帯数	3,306	6,578	26,460	9,771	2,105,158
	1~2階建て	528	1,201	6,914	1,852	196,555
	3~5階建て	1,862	3,332	11,642	4,569	731,276
	6~10階建て	839	1,627	5,809	2,488	605,722
	11階建て以上	76	418	2,094	862	571,605
	その他	18	29	101	41	7,361

データ名	半径2km	半径3km	半径5km	柏原市	大阪府	
住宅に住む一般世帯	11,277	22,007	88,810	28,563	3,867,305	
持ち家形態	持ち家世帯数	7,880	15,449	62,601	19,040	2,178,770
	民営の借家世帯数	2,946	5,647	22,247	8,228	1,232,340

経済センサス

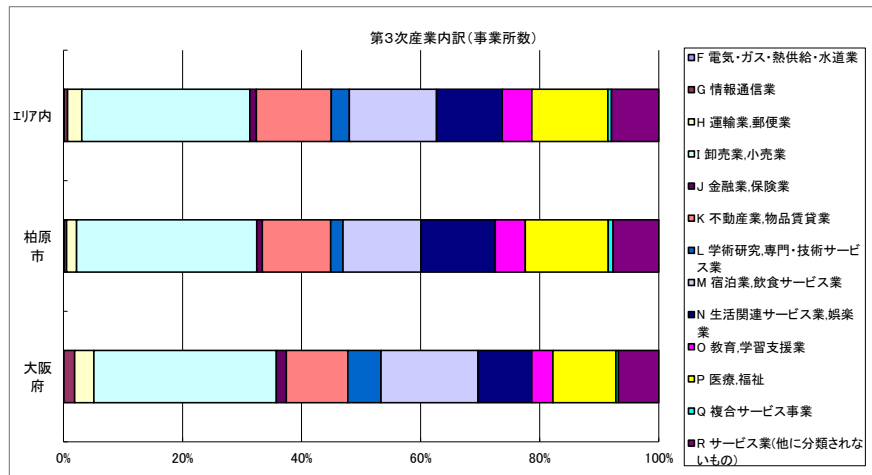


データ名	半径2km	半径3km	半径5km	柏原市	大阪府
全産業事業所数 (S公務を除く)	848	1,677	7,102	2,268	392,940
第1次産業	0	5	10	4	292
第2次産業	184	507	1,639	582	67,782
第3次産業	665	1,163	5,454	1,682	324,866



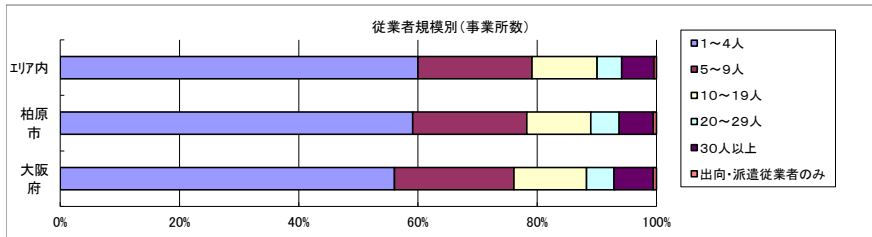
データ名	半径2km	半径3km	半径5km	柏原市	大阪府
第2次産業内訳 (事業所数)					
C 鉱業、採石業、砂利採取業	0	0	0	0	13
D 建設業	62	124	581	174	25,089
E 製造業	122	383	1,058	408	42,680

データ名	半径2km	半径3km	半径5km	柏原市	大阪府
第2次産業内訳 (従業者数)					
C 鉱業、採石業、砂利採取業	0	0	0	0	132
D 建設業	263	556	2,998	772	222,338
E 製造業	3,361	9,391	18,348	10,315	604,086



データ名	半径2km	半径3km	半径5km	柏原市	大阪府
第3次産業内訳 (事業所数)					
F 電気・ガス・熱供給・水道業	0	2	7	2	229
G 情報通信業	4	7	31	7	5,842
H 運輸業、郵便業	11	23	130	28	10,489
I 卸売業、小売業	184	316	1,539	509	99,597
J 金融業、保険業	6	8	61	16	5,442
K 不動産業、物品賃貸業	79	147	685	193	33,574
L 学術研究、専門・技術サービス業	17	30	166	35	18,083
M 宿泊業、飲食サービス業	88	146	799	220	52,979
N 生活関連サービス業、娯楽業	72	126	601	210	29,366
O 教育、学習支援業	40	66	271	85	11,546
P 医療、福祉	109	171	697	234	34,357
Q 複合サービス事業	5	11	34	14	1,380
R サービス業(他に分類されないもの)	50	110	433	129	21,982

データ名	半径2km	半径3km	半径5km	柏原市	大阪府
第3次産業内訳 (従業者数)					
F 電気・ガス・熱供給・水道業	4	20	119	23	12,504
G 情報通信業	16	24	157	42	139,601
H 運輸業、郵便業	144	376	2,742	414	256,896
I 卸売業、小売業	1,341	2,460	11,631	3,777	1,002,387
J 金融業、保険業	56	79	672	216	124,950
K 不動産業、物品賃貸業	227	379	1,895	506	146,899
L 学術研究、専門・技術サービス業	42	82	632	102	146,694
M 宿泊業、飲食サービス業	538	833	5,492	1,246	415,766
N 生活関連サービス業、娯楽業	282	592	2,824	866	169,344
O 教育、学習支援業	1,072	1,387	2,691	1,510	143,651
P 医療、福祉	1,856	3,102	10,560	2,983	574,571
Q 複合サービス事業	34	77	399	240	21,080
R サービス業(他に分類されないもの)	160	474	2,885	733	409,812



データ名	半径2km	半径3km	半径5km	柏原市	大阪府
従業者規模別 (事業所数)					
1~4人	508	945	4,262	1,341	220,240
5~9人	167	319	1,357	434	78,768
10~19人	82	191	776	243	47,879
20~29人	47	92	294	108	18,039
30人以上	38	116	383	130	25,989
出向・派遣従業者のみ	7	15	31	12	2,025

データ名	半径2km	半径3km	半径5km	柏原市	大阪府
従業者規模別 (従業者数)					
1~4人	1,076	1,982	8,871	2,800	477,134
5~9人	1,055	2,067	8,873	2,831	516,481
10~19人	1,095	2,563	10,458	3,284	647,503
20~29人	1,103	2,156	6,950	2,555	429,026
30人以上	5,066	11,115	29,001	12,312	2,322,995

人口増減



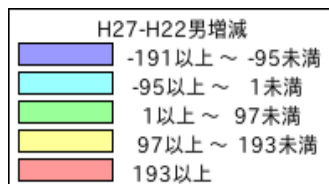
H27-H22人口増減	
Blue	-366以上 ~ -183未満
Cyan	-183以上 ~ 0未満
Green	0以上 ~ 183未満
Yellow	183以上 ~ 366未満
Red	366以上

世帯数増減



H27-H22世帯数増減	
Blue	-164以上 ~ -96未満
Cyan	-96以上 ~ -28未満
Green	-28以上 ~ 40未満
Yellow	40以上 ~ 108未満
Red	108以上

男増減



女増減

