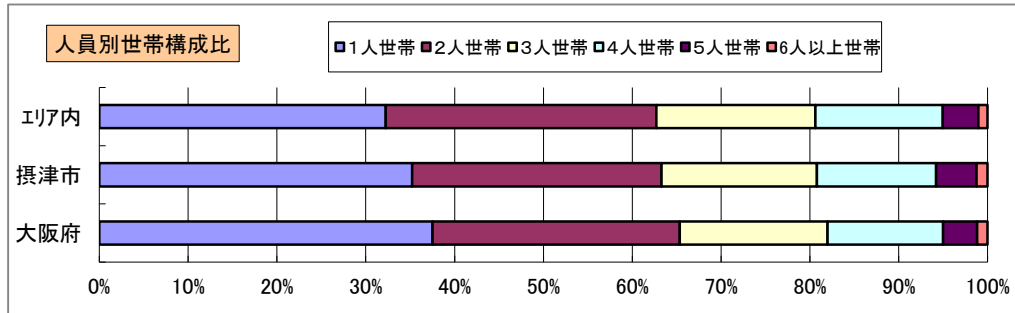
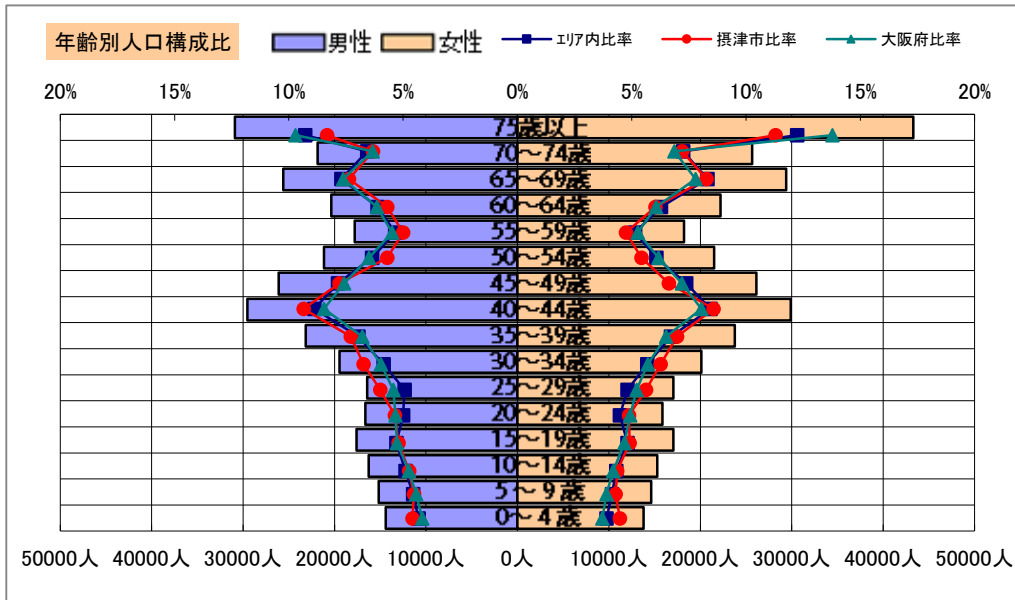


基本分析

調査地点 大阪府摂津市鳥飼上3丁目 エリア範囲 半径2km 半径3km 半径5km



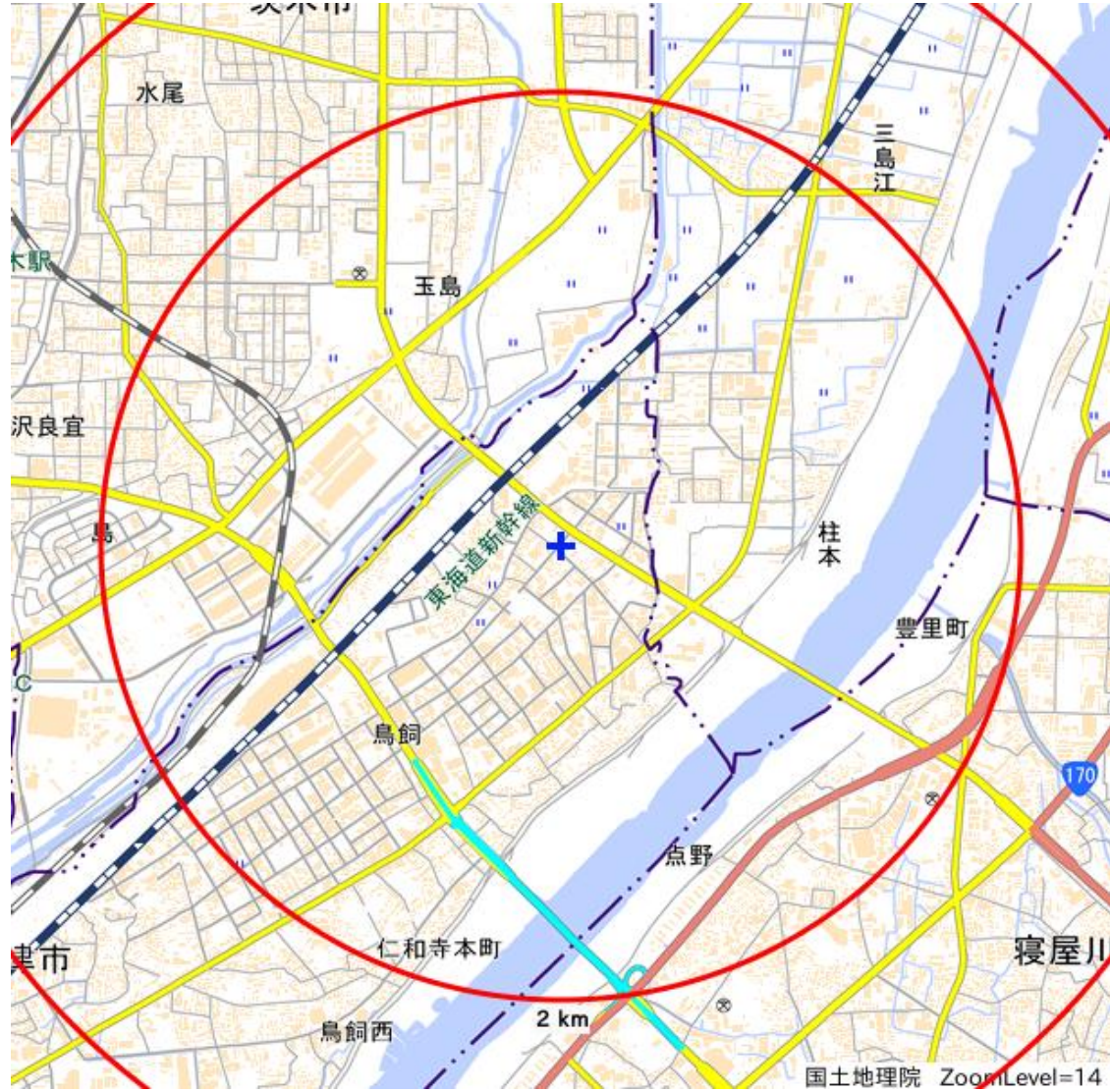
データ名	人口				
	半径2km	半径3km	半径5km	摂津市	大阪府
人口総数	40,580	162,132	698,741	85,007	8,839,469
男人口	20,111	79,614	339,228	42,365	4,256,049
女人口	20,469	82,518	359,513	42,642	4,583,420

75歳以上	4,024	16,902	74,207	8,292	1,030,480
70-74	2,831	11,304	47,529	5,720	575,811
65-69	3,215	13,077	55,039	6,611	672,033
60-64	2,388	10,165	42,578	4,957	531,662
55-59	1,843	8,343	36,006	4,117	467,690
50-54	2,135	9,598	42,670	4,702	551,324
45-49	2,962	11,897	52,260	6,085	643,324
40-44	3,570	13,812	59,445	7,577	718,598
35-39	2,627	10,674	46,923	6,032	578,529
30-34	2,367	9,175	39,578	5,490	508,261
25-29	1,888	7,984	33,474	4,912	463,425
20-24	1,856	7,662	32,467	4,330	446,399
15-19	2,201	8,273	34,658	4,269	432,442
10-14	1,924	7,407	31,546	3,842	388,630
5-9	1,868	7,014	29,792	3,728	361,836
0-4	1,768	6,618	28,202	3,833	342,645

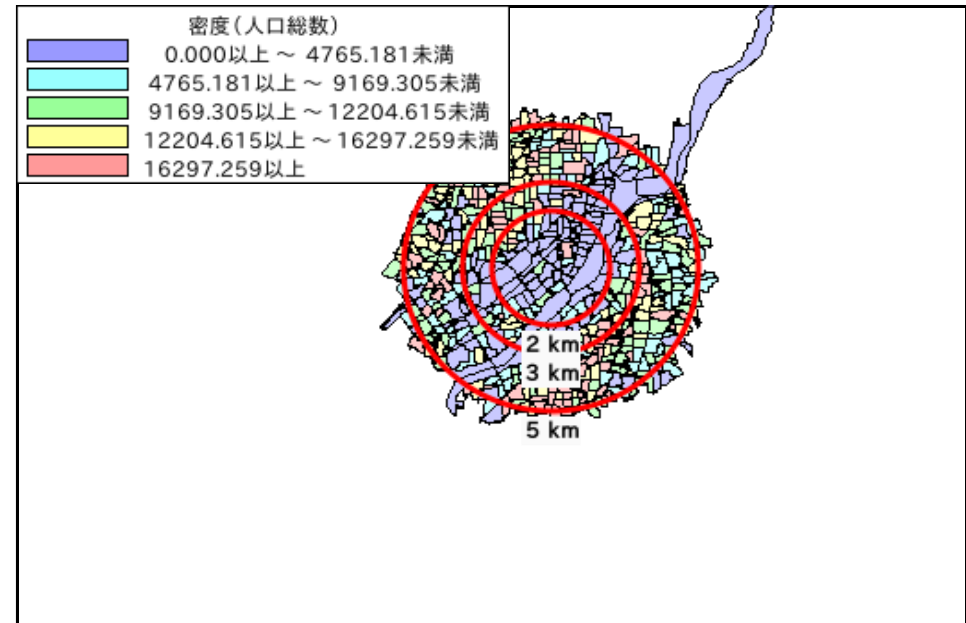
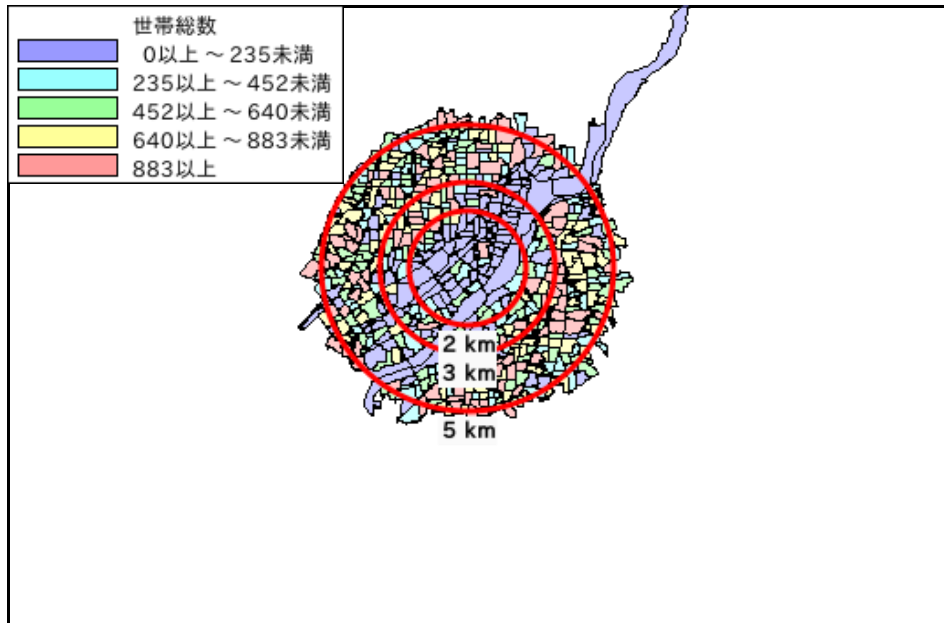
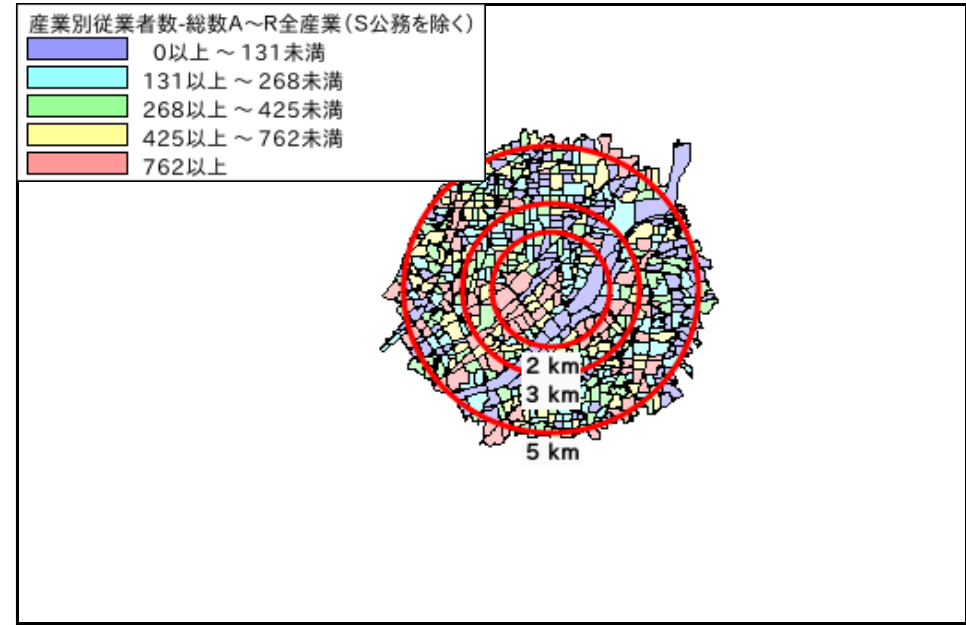
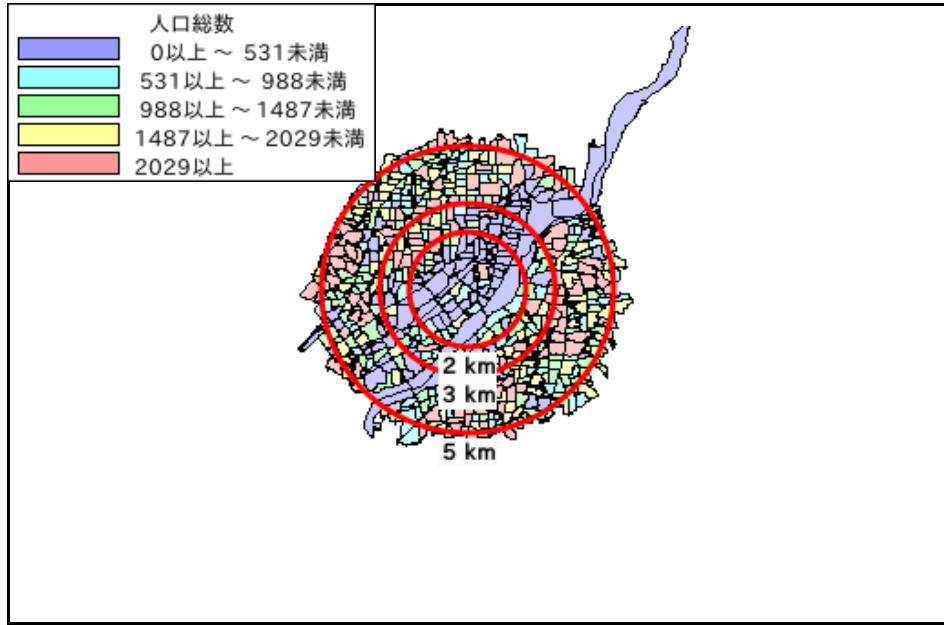
年少人口(0歳~14歳)	5,560	21,039	89,540	11,403	1,093,111
生産年齢人口(15歳~64歳)	23,836	97,585	420,060	52,471	5,341,654
老年人口(65歳以上)	10,070	41,283	176,775	20,623	2,278,324
15歳以上就業者数	17,597	72,040	307,189	40,171	3,777,655
後期高齢者数(75歳以上)	4,024	16,902	74,207	8,292	1,030,480

データ名	世帯数				
	半径2km	半径3km	半径5km	摂津市	大阪府
一般世帯総数	15,562	66,504	299,157	36,840	3,918,441
単身世帯	4,103	19,314	96,486	12,973	1,470,615
2人以上世帯	11,459	47,190	202,671	23,867	2,447,826
核家族世帯	10,429	43,190	185,943	21,785	2,197,734
夫婦のみの世帯	3,363	15,142	66,909	7,445	763,849
夫婦と子供から成る世帯	5,317	21,107	90,164	10,786	1,054,207
6歳未満世帯員のいる世帯	1,661	6,151	26,241	3,530	318,386
65歳以上世帯員のいる世帯	6,261	26,845	118,210	13,807	1,531,940
持ち家世帯	8,408	39,393	177,844	21,168	2,178,770
民営借家世帯	4,343	18,685	89,741	12,306	1,232,340

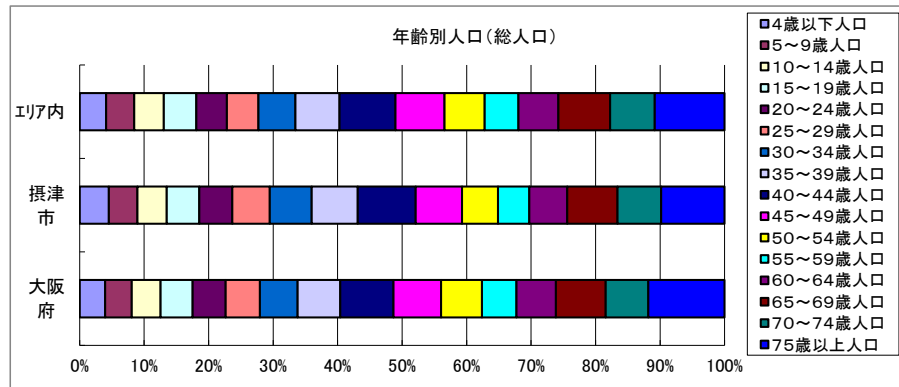
周辺地図



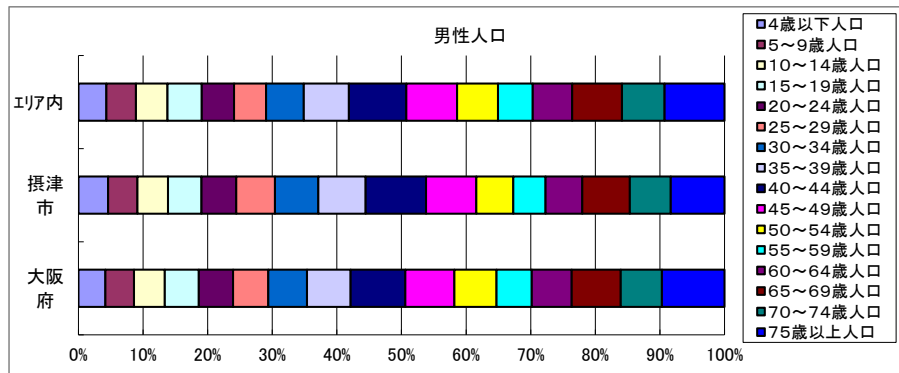
かかる小地域



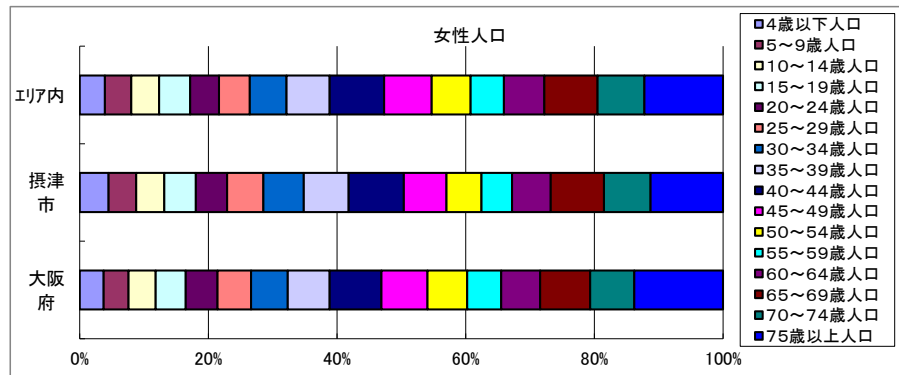
年齢別人口



データ名	半径2km	半径3km	半径5km	摂津市	大阪府	
総人口	40,580	162,132	698,741	85,007	8,839,469	
年齢別人口(総人口)	4歳以下人口	1,768	6,618	28,202	3,833	342,645
	5～9歳人口	1,868	7,014	29,792	3,728	361,836
	10～14歳人口	1,924	7,407	31,546	3,842	388,630
	15～19歳人口	2,201	8,273	34,658	4,269	432,442
	20～24歳人口	1,856	7,662	32,467	4,330	446,399
	25～29歳人口	1,888	7,984	33,474	4,912	463,425
	30～34歳人口	2,367	9,175	39,578	5,490	508,261
	35～39歳人口	2,627	10,674	46,923	6,032	578,529
	40～44歳人口	3,570	13,812	59,445	7,577	718,598
	45～49歳人口	2,962	11,897	52,260	6,085	643,324
	50～54歳人口	2,135	9,598	42,670	4,702	551,324
	55～59歳人口	1,843	8,343	36,006	4,117	467,690
	60～64歳人口	2,388	10,165	42,578	4,957	531,662
	65～69歳人口	3,215	13,077	55,039	6,611	672,033
	70～74歳人口	2,831	11,304	47,529	5,720	575,811
75歳以上人口	4,024	16,902	74,207	8,292	1,030,480	

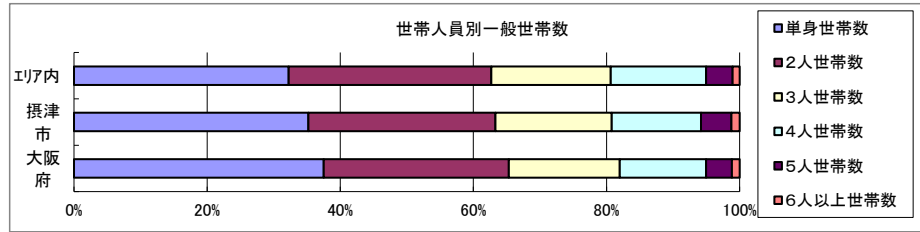


データ名	半径2km	半径3km	半径5km	摂津市	大阪府	
男性総人口	20,111	79,614	339,228	42,365	4,256,049	
年齢別人口(男性人口)	4歳以下人口	934	3,400	14,397	1,931	174,506
	5～9歳人口	985	3,618	15,175	1,905	185,319
	10～14歳人口	1,021	3,872	16,269	1,991	199,029
	15～19歳人口	1,129	4,237	17,608	2,190	220,305
	20～24歳人口	973	4,069	16,624	2,258	223,152
	25～29歳人口	947	3,984	16,433	2,523	227,414
	30～34歳人口	1,183	4,604	19,470	2,831	250,022
	35～39歳人口	1,331	5,376	23,158	3,068	283,946
	40～44歳人口	1,803	6,957	29,548	3,938	354,421
	45～49歳人口	1,560	6,087	26,117	3,277	317,665
	50～54歳人口	1,094	4,738	21,153	2,399	272,067
	55～59歳人口	916	4,131	17,796	2,103	229,542
	60～64歳人口	1,146	4,945	20,355	2,397	257,279
	65～69歳人口	1,501	6,140	25,629	3,100	319,015
	70～74歳人口	1,346	5,182	21,862	2,660	265,395
75歳以上人口	1,665	7,054	30,897	3,503	406,405	



データ名	半径2km	半径3km	半径5km	摂津市	大阪府	
女性総人口	20,469	82,518	359,513	42,642	4,583,420	
年齢別人口(女性人口)	4歳以下人口	834	3,218	13,805	1,902	168,139
	5～9歳人口	883	3,397	14,617	1,823	176,517
	10～14歳人口	903	3,535	15,278	1,851	189,601
	15～19歳人口	1,072	4,036	17,050	2,079	212,137
	20～24歳人口	882	3,593	15,843	2,072	223,247
	25～29歳人口	940	4,000	17,041	2,389	236,011
	30～34歳人口	1,184	4,571	20,108	2,659	258,239
	35～39歳人口	1,296	5,298	23,765	2,964	294,583
	40～44歳人口	1,767	6,855	29,897	3,639	364,177
	45～49歳人口	1,402	5,810	26,143	2,808	325,659
	50～54歳人口	1,041	4,860	21,517	2,303	279,257
	55～59歳人口	926	4,212	18,209	2,014	238,148
	60～64歳人口	1,242	5,220	22,223	2,560	274,383
	65～69歳人口	1,714	6,937	29,409	3,511	353,018
	70～74歳人口	1,484	6,121	25,667	3,060	310,416
75歳以上人口	2,359	9,848	43,310	4,789	624,075	

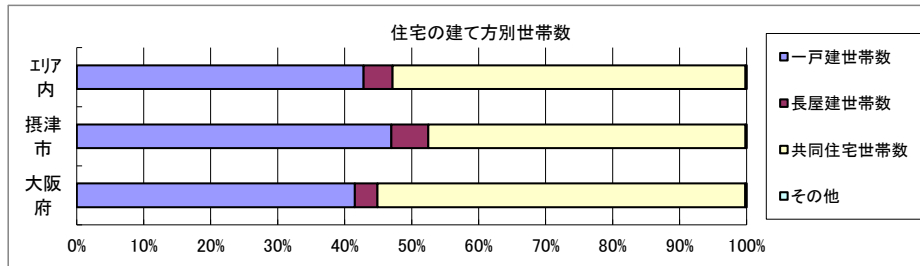
世帯数



データ名	半径2km	半径3km	半径5km	摂津市	大阪府	
一般世帯総数	15,562	66,504	299,157	36,840	3,918,441	
世帯人員別	単身世帯数	4,103	19,314	96,486	12,973	1,470,615
	2人世帯数	4,684	20,705	91,099	10,348	1,089,777
	3人世帯数	3,175	12,650	53,597	6,436	651,883
	4人世帯数	2,524	9,996	42,915	4,947	509,361
	5人世帯数	820	2,994	11,963	1,678	151,453
	6人以上世帯数	256	845	3,097	458	45,352

親族世帯	11,298	46,497	198,915	23,531	2,387,612
核家族世帯	10,429	43,190	185,943	21,785	2,197,734
その他の親族世帯	869	3,307	12,972	1,746	189,878

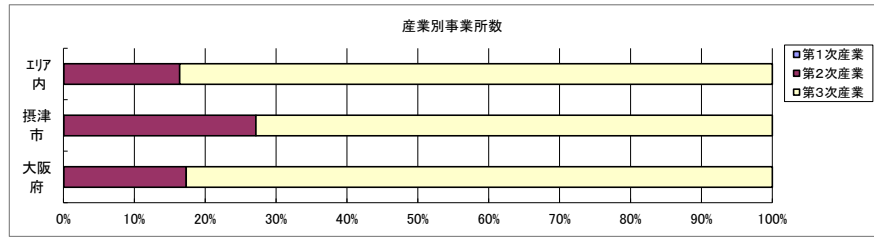
6歳未満世帯員のいる世帯	1,661	6,151	26,241	3,530	318,386
18歳未満世帯員のいる世帯	4,073	15,346	65,667	8,176	799,568
65歳以上世帯員のいる世帯	6,261	26,845	118,210	13,807	1,531,940



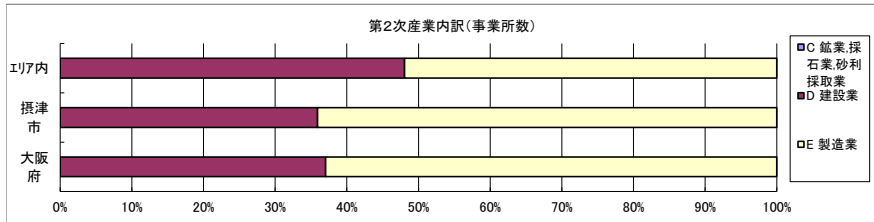
データ名	半径2km	半径3km	半径5km	摂津市	大阪府	
主世帯数	15,226	64,981	293,254	35,720	3,834,368	
住宅形態	一戸建世帯数	7,422	30,156	125,535	16,773	1,592,041
	長屋建世帯数	480	3,026	12,697	1,977	129,808
	共同住宅世帯数	7,309	31,710	154,546	16,907	2,105,158
	1～2階建て	873	4,516	19,621	2,512	196,555
	3～5階建て	4,562	14,707	69,097	7,363	731,276
	6～10階建て	1,782	8,139	38,035	4,457	605,722
	11階建て以上	93	4,348	27,792	2,575	571,605
	その他	15	89	476	63	7,361

データ名	半径2km	半径3km	半径5km	摂津市	大阪府	
住宅に住む一般世帯	15,352	65,522	295,639	36,011	3,867,305	
持ち家形態	持ち家世帯数	8,408	39,393	177,844	21,168	2,178,770
	民営の借家世帯数	4,343	18,685	89,741	12,306	1,232,340

経済センサス

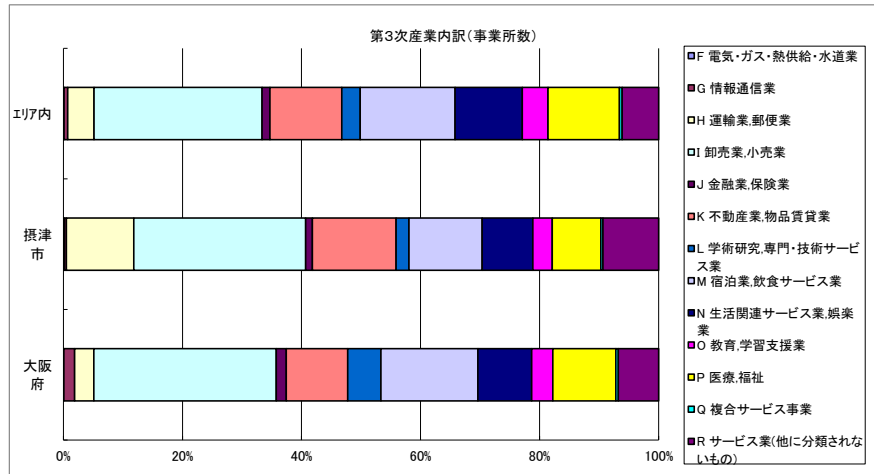


データ名	半径2km	半径3km	半径5km	摂津市	大阪府
全産業事業所数 (S公務を除く)	2,738	6,680	23,101	4,082	392,940
第1次産業	1	3	12	3	292
第2次産業	784	1,649	3,778	1,105	67,782
第3次産業	1,953	5,027	19,311	2,974	324,866



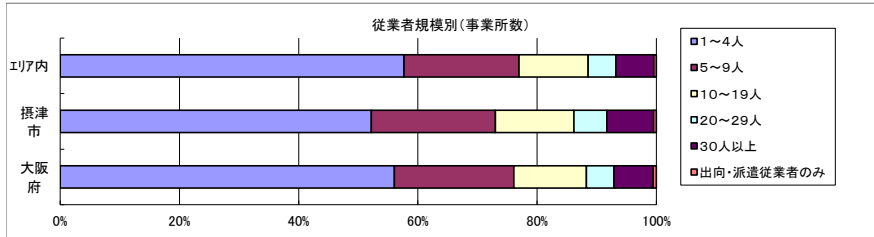
データ名	半径2km	半径3km	半径5km	摂津市	大阪府
第2次産業内訳 (事業所数)					
C 鉱業、採石業、砂利採取業	0	0	0	0	13
D 建設業	242	638	1,816	397	25,089
E 製造業	542	1,011	1,962	708	42,680

データ名	半径2km	半径3km	半径5km	摂津市	大阪府
第2次産業内訳 (従業者数)					
C 鉱業、採石業、砂利採取業	0	0	0	0	132
D 建設業	1,697	4,427	12,039	2,794	222,338
E 製造業	7,608	15,320	35,322	15,029	604,086



データ名	半径2km	半径3km	半径5km	摂津市	大阪府
第3次産業内訳 (事業所数)					
F 電気・ガス・熱供給・水道業	2	8	22	4	229
G 情報通信業	9	28	114	11	5,842
H 運輸業、郵便業	330	550	855	336	10,489
I 卸売業、小売業	731	1,658	5,456	859	99,597
J 金融業、保険業	13	36	253	34	5,442
K 不動産業、物品賃貸業	252	698	2,332	418	33,574
L 学術研究、専門・技術サービス業	25	111	596	65	18,083
M 宿泊業、飲食サービス業	150	514	3,078	365	52,979
N 生活関連サービス業、娯楽業	83	370	2,183	253	29,366
O 教育、学習支援業	27	163	831	97	11,546
P 医療、福祉	114	437	2,318	243	34,357
Q 複合サービス事業	8	19	90	11	1,380
R サービス業(他に分類されないもの)	209	435	1,183	278	21,982

データ名	半径2km	半径3km	半径5km	摂津市	大阪府
第3次産業内訳 (従業者数)					
F 電気・ガス・熱供給・水道業	33	168	363	37	12,504
G 情報通信業	62	122	961	111	139,601
H 運輸業、郵便業	9,652	17,333	27,404	10,197	256,896
I 卸売業、小売業	8,416	19,507	51,830	8,250	1,002,387
J 金融業、保険業	67	266	3,981	454	124,950
K 不動産業、物品賃貸業	882	2,360	8,092	1,457	146,899
L 学術研究、専門・技術サービス業	241	997	4,628	1,009	146,694
M 宿泊業、飲食サービス業	1,470	4,625	21,669	2,080	415,766
N 生活関連サービス業、娯楽業	396	1,822	9,860	1,020	169,344
O 教育、学習支援業	212	1,400	8,512	1,278	143,851
P 医療、福祉	1,814	7,398	34,980	3,610	574,571
Q 複合サービス事業	71	140	859	245	21,080
R サービス業(他に分類されないもの)	2,479	5,269	14,276	3,201	409,812



データ名	半径2km	半径3km	半径5km	摂津市	大阪府
従業者規模別 (事業所数)					
1~4人	1,220	3,343	13,325	2,131	220,240
5~9人	632	1,386	4,454	849	78,768
10~19人	423	911	2,676	538	47,879
20~29人	190	401	1,071	225	18,039
30人以上	258	603	1,477	320	25,989
出向・派遣従業者のみ	15	36	98	19	2,025

データ名	半径2km	半径3km	半径5km	摂津市	大阪府
従業者規模別 (従業者数)					
1~4人	2,841	7,377	28,285	4,798	477,134
5~9人	4,103	9,045	29,237	5,571	516,481
10~19人	5,770	12,477	36,575	7,325	647,503
20~29人	4,497	9,451	25,456	5,379	429,026
30人以上	17,882	42,816	115,338	27,708	2,322,995

人口増減



H27-H22人口増減	
Dark Blue	-770以上 ~ -17未満
Light Blue	-17以上 ~ 736未満
Green	736以上 ~ 1489未満
Yellow	1489以上 ~ 2242未満
Red	2242以上

世帯数増減



H27-H22世帯数増減	
Dark Blue	-321以上 ~ -14未満
Light Blue	-14以上 ~ 293未満
Green	293以上 ~ 600未満
Yellow	600以上 ~ 907未満
Red	907以上

男増減



H27-H22男増減	
Blue	-398以上 ~ -37未満
Cyan	-37以上 ~ 324未満
Green	324以上 ~ 685未満
Yellow	685以上 ~ 1046未満
Red	1046以上

女増減



H27-H22女増減	
Blue	-372以上 ~ 21未満
Cyan	21以上 ~ 414未満
Green	414以上 ~ 807未満
Yellow	807以上 ~ 1200未満
Red	1200以上