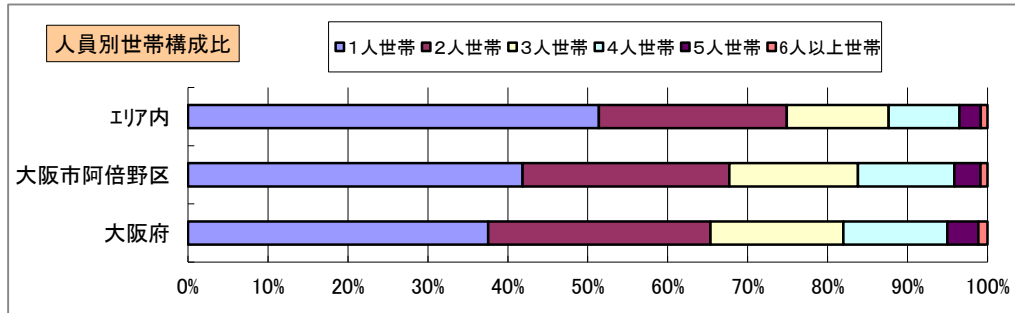
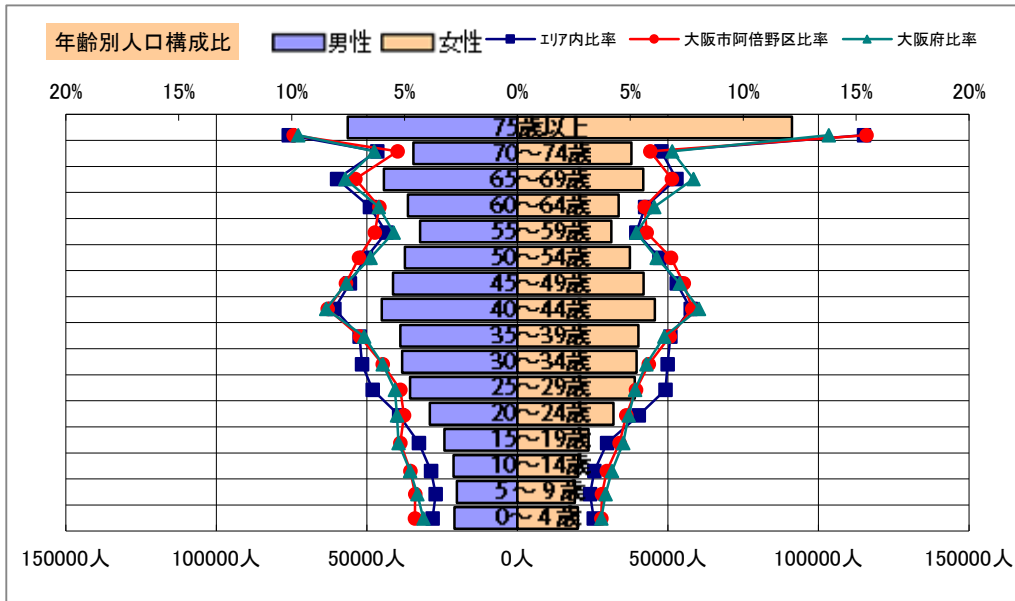


基本分析

調査地点 大阪府大阪市阿倍野区松崎町2丁目 エリア範囲 半径2km 半径3km 半径5km



データ名	人口				
	半径2km	半径3km	半径5km	大阪市阿倍野区	大阪府
人口総数	227,771	475,698	1,172,607	107,626	8,839,469
男人口	116,082	236,219	568,464	49,519	4,256,049
女人口	111,689	239,479	604,143	58,107	4,583,420

75歳以上	31,073	64,113	147,492	13,745	1,030,480
70-74	15,259	31,124	72,394	5,981	575,811
65-69	18,420	37,055	86,247	7,445	672,033
60-64	14,691	29,904	69,922	6,235	531,662
55-59	13,272	27,034	63,562	6,382	467,690
50-54	14,700	30,338	74,680	7,337	551,324
45-49	15,754	32,684	83,196	7,951	643,324
40-44	16,320	34,682	90,699	8,563	718,598
35-39	14,020	29,793	79,118	7,291	578,529
30-34	13,077	28,858	77,813	6,264	508,261
25-29	12,833	28,884	74,622	5,556	463,425
20-24	11,279	24,534	61,075	5,231	446,399
15-19	9,190	18,807	47,891	5,139	432,442
10-14	7,606	16,049	41,450	4,593	388,630
5-9	7,299	15,104	39,250	4,366	361,836
0-4	7,424	15,196	40,978	4,353	342,645

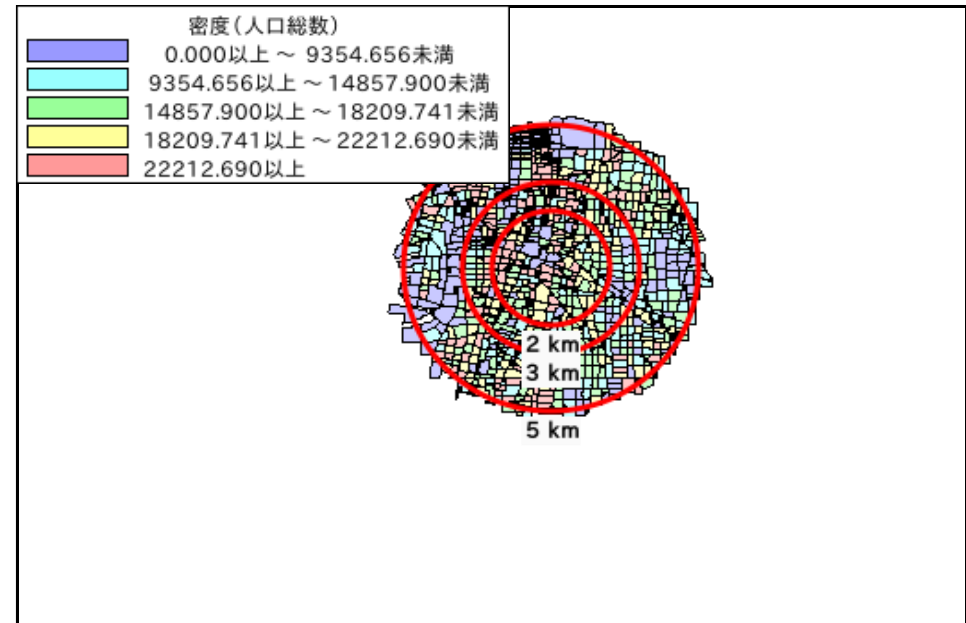
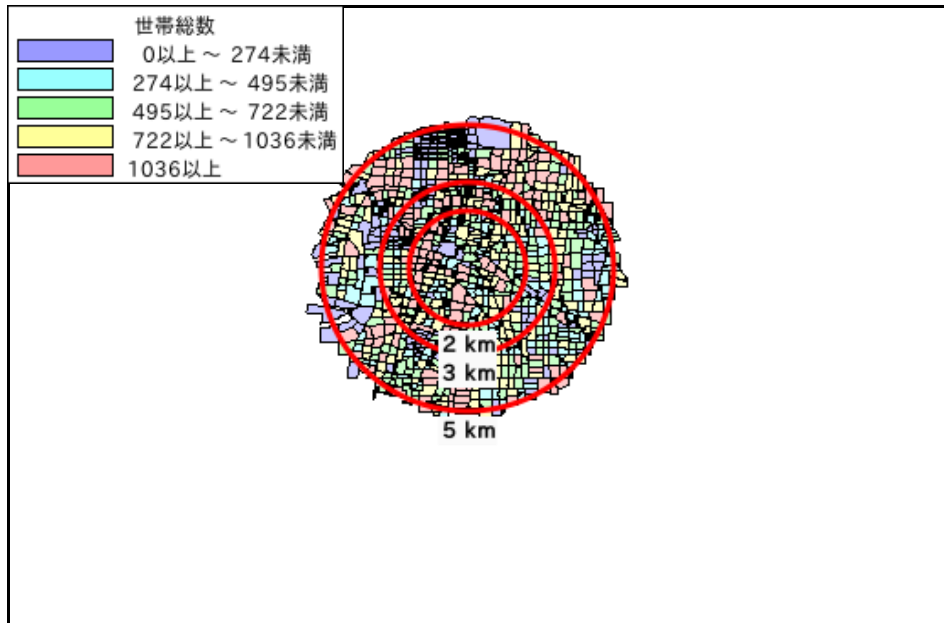
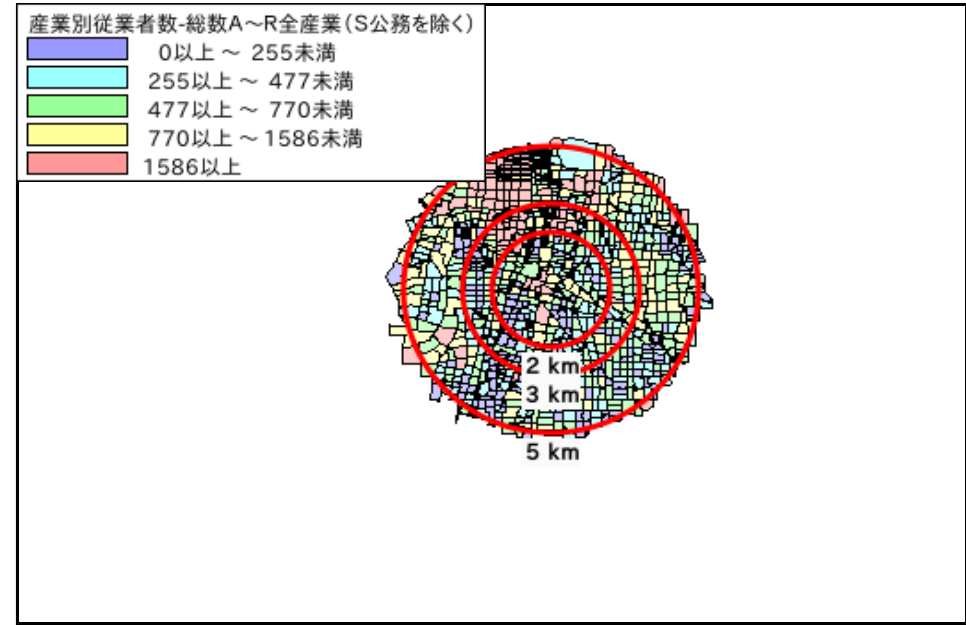
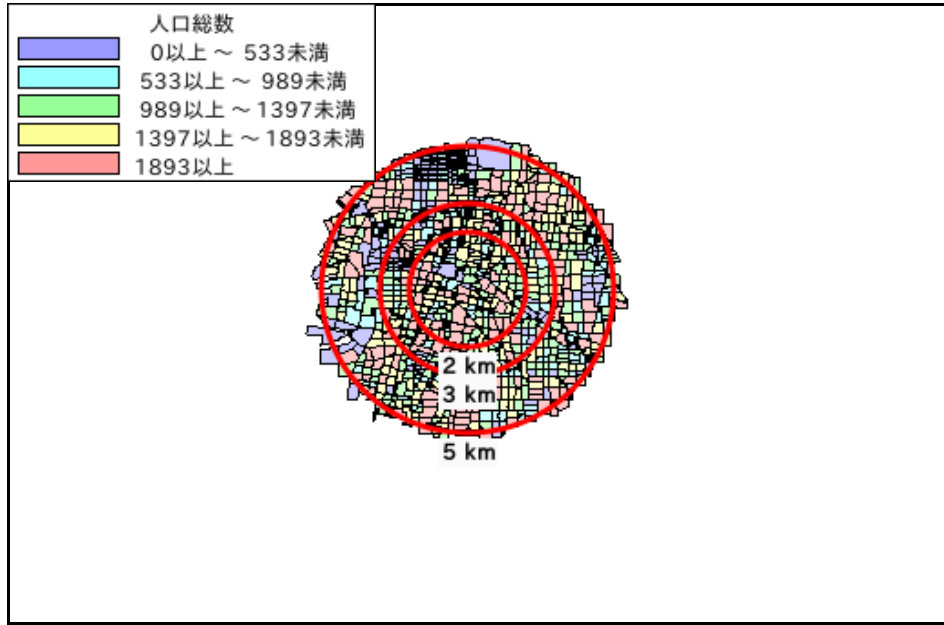
年少人口(0歳~14歳)	22,328	46,350	121,678	13,312	1,093,111
生産年齢人口(15歳~64歳)	135,136	285,518	722,578	65,949	5,341,654
老年人口(65歳以上)	64,752	132,292	306,134	27,171	2,278,324
15歳以上就業者数	88,053	183,347	473,549	45,995	3,777,655
後期高齢者数(75歳以上)	31,073	64,113	147,492	13,745	1,030,480

データ名	世帯数				
	半径2km	半径3km	半径5km	大阪市阿倍野区	大阪府
一般世帯総数	121,372	252,060	603,747	50,055	3,918,441
単身世帯	67,261	137,551	310,178	20,949	1,470,615
2人以上世帯	54,111	114,509	293,569	29,106	2,447,826
核家族世帯	46,892	98,713	254,881	25,859	2,197,734
夫婦のみの世帯	16,415	34,906	90,467	8,683	763,849
夫婦と子供から成る世帯	21,031	43,007	110,949	12,532	1,054,207
6歳未満世帯員のいる世帯	6,920	14,259	38,287	4,067	318,386
65歳以上世帯員のいる世帯	48,238	97,438	219,942	19,210	1,531,940
持ち家世帯	51,871	109,592	259,775	28,099	2,178,770
民営借家世帯	57,236	121,418	279,642	17,304	1,232,340

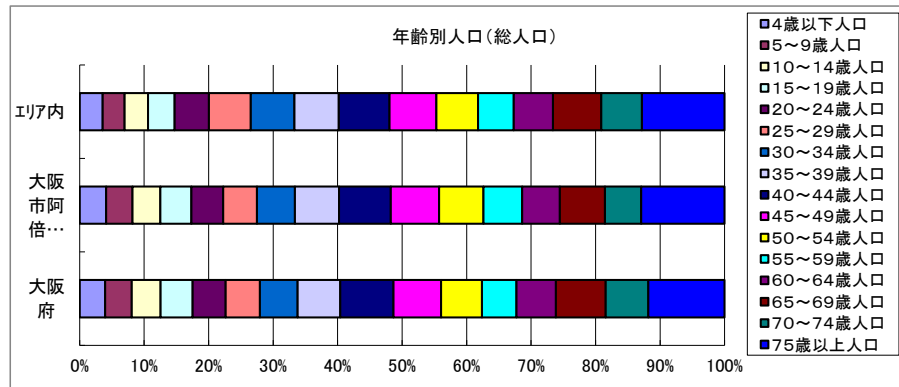
周辺地図



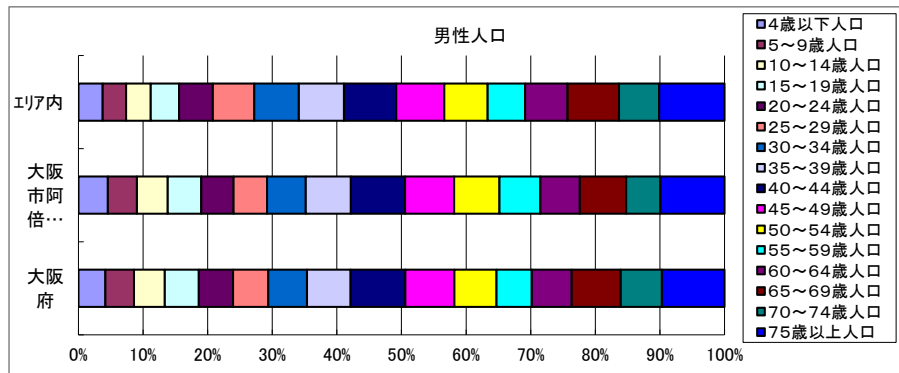
かかる小地域



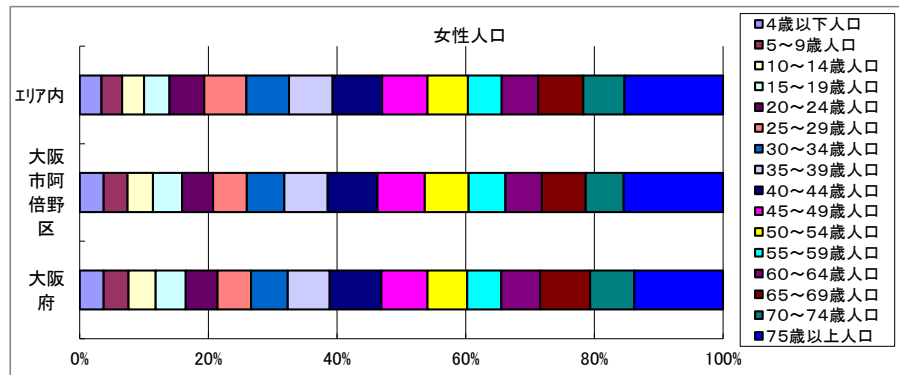
年齢別人口



データ名	半径2km	半径3km	半径5km	大阪市阿倍野区	大阪府	
総人口	227,771	475,698	1,172,607	107,626	8,839,469	
年齢別人口(総人口)	4歳以下人口	7,424	15,196	4,353	342,645	
	5～9歳人口	7,299	15,104	39,250	4,366	361,836
	10～14歳人口	7,606	16,049	41,450	4,593	388,630
	15～19歳人口	9,190	18,807	47,891	5,139	432,442
	20～24歳人口	11,279	24,534	61,075	5,231	446,399
	25～29歳人口	12,833	28,884	74,622	5,556	463,425
	30～34歳人口	13,077	28,858	77,813	6,264	508,261
	35～39歳人口	14,020	29,793	79,118	7,291	578,529
	40～44歳人口	16,320	34,682	90,699	8,563	718,598
	45～49歳人口	15,754	32,684	83,196	7,951	643,324
	50～54歳人口	14,700	30,338	74,680	7,337	551,324
	55～59歳人口	13,272	27,034	63,562	6,382	467,690
	60～64歳人口	14,691	29,904	69,922	6,235	531,662
	65～69歳人口	18,420	37,055	86,247	7,445	672,033
	70～74歳人口	15,259	31,124	72,394	5,981	575,811
75歳以上人口	31,073	64,113	147,492	13,745	1,030,480	

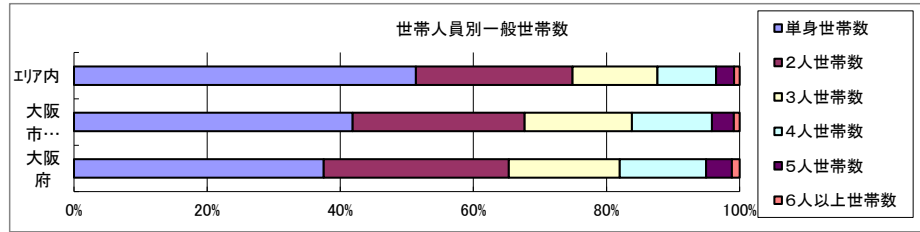


データ名	半径2km	半径3km	半径5km	大阪市阿倍野区	大阪府	
男性総人口	116,082	236,219	568,464	49,519	4,256,049	
年齢別人口(男性人口)	4歳以下人口	3,835	7,776	20,920	2,216	174,506
	5～9歳人口	3,763	7,782	20,135	2,215	185,319
	10～14歳人口	3,876	8,197	21,256	2,317	199,029
	15～19歳人口	4,647	9,449	24,270	2,536	220,305
	20～24歳人口	5,430	11,720	29,127	2,455	223,152
	25～29歳人口	6,253	14,039	35,686	2,537	227,414
	30～34歳人口	6,539	14,546	38,286	2,919	250,022
	35～39歳人口	6,922	14,801	38,902	3,408	283,946
	40～44歳人口	8,283	17,450	45,089	4,110	354,421
	45～49歳人口	8,104	16,532	41,298	3,710	317,665
	50～54歳人口	7,586	15,304	37,340	3,427	272,067
	55～59歳人口	7,238	14,140	32,321	3,085	229,542
	60～64歳人口	8,435	16,297	36,334	2,987	257,279
	65～69歳人口	10,568	20,243	44,404	3,507	319,015
	70～74歳人口	8,177	15,808	34,546	2,596	265,395
75歳以上人口	12,930	25,596	56,327	4,845	406,405	



データ名	半径2km	半径3km	半径5km	大阪市阿倍野区	大阪府	
女性総人口	111,689	239,479	604,143	58,107	4,583,420	
年齢別人口(女性人口)	4歳以下人口	3,589	7,420	20,058	2,137	168,139
	5～9歳人口	3,536	7,322	19,115	2,151	176,517
	10～14歳人口	3,730	7,853	20,193	2,276	189,601
	15～19歳人口	4,543	9,358	23,620	2,603	212,137
	20～24歳人口	5,849	12,814	31,948	2,776	223,247
	25～29歳人口	6,580	14,846	38,936	3,019	236,011
	30～34歳人口	6,538	14,312	39,527	3,345	258,239
	35～39歳人口	7,098	14,991	40,217	3,883	294,583
	40～44歳人口	8,037	17,232	45,609	4,453	364,177
	45～49歳人口	7,650	16,152	41,899	4,241	325,659
	50～54歳人口	7,113	15,034	37,340	3,910	279,257
	55～59歳人口	6,034	12,894	31,241	3,297	238,148
	60～64歳人口	6,257	13,607	33,588	3,248	274,383
	65～69歳人口	7,853	16,812	41,844	3,938	353,018
	70～74歳人口	7,082	15,317	37,848	3,385	310,416
75歳以上人口	18,143	38,517	91,165	8,900	624,075	

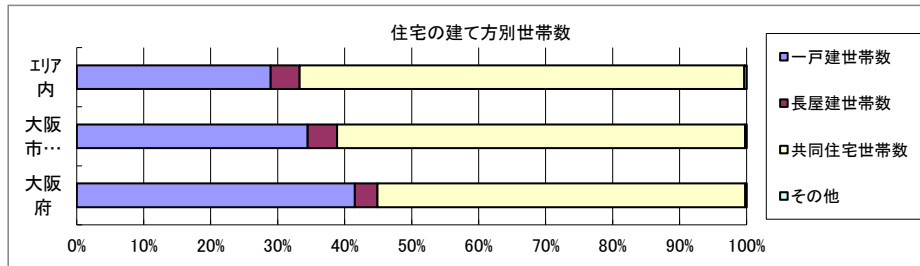
世帯数



データ名	半径2km	半径3km	半径5km	大阪市阿倍野区	大阪府	
一般世帯総数	121,372	252,060	603,747	50,055	3,918,441	
世帯人員別	単身世帯数	67,261	137,551	310,178	20,949	1,470,615
	2人世帯数	25,737	55,315	141,968	12,939	1,089,777
	3人世帯数	14,360	30,020	76,978	8,058	651,883
	4人世帯数	10,234	20,834	53,362	6,022	509,361
	5人世帯数	2,906	6,307	16,229	1,645	151,453
	6人以上世帯数	874	2,033	5,032	442	45,352

親族世帯	51,500	108,827	279,474	28,023	2,387,612
核家族世帯	46,892	98,713	254,881	25,859	2,197,734
その他の親族世帯	4,608	10,114	24,593	2,164	189,878

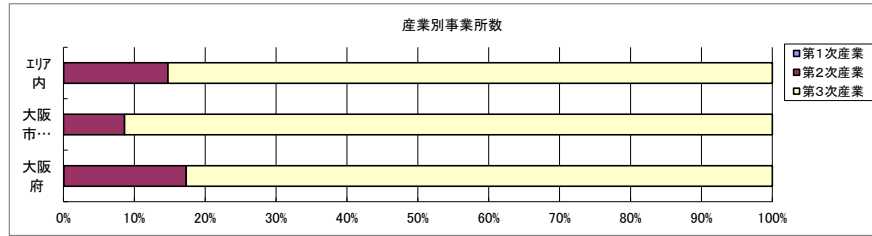
6歳未満世帯員のいる世帯	6,920	14,259	38,287	4,067	318,386
18歳未満世帯員のいる世帯	16,898	34,985	91,722	10,004	799,568
65歳以上世帯員のいる世帯	48,238	97,438	219,942	19,210	1,531,940



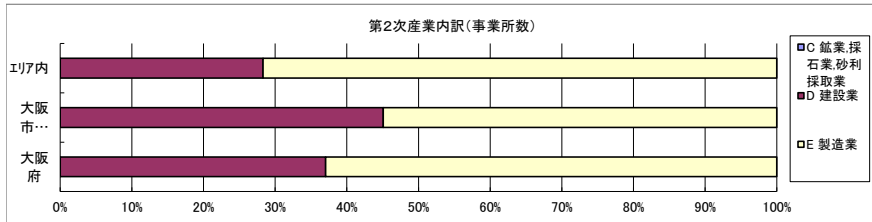
データ名	半径2km	半径3km	半径5km	大阪市阿倍野区	大阪府	
主世帯数	114,605	242,817	587,673	48,870	3,834,368	
住宅形態	一戸建世帯数	33,393	74,629	170,163	16,849	1,592,041
	長屋建世帯数	6,372	12,785	25,366	2,151	129,808
	共同住宅世帯数	74,088	154,369	390,049	29,748	2,105,158
	1~2階建て	3,653	7,849	15,626	1,045	196,555
	3~5階建て	17,647	39,027	96,894	9,116	731,276
	6~10階建て	31,654	64,594	150,810	9,719	605,722
	11階建て以上	21,133	42,898	126,719	9,868	571,605
	その他	752	1,035	2,096	122	7,361

データ名	半径2km	半径3km	半径5km	大阪市阿倍野区	大阪府	
住宅に住む一般世帯	115,680	245,101	593,038	49,331	3,867,305	
持ち家形態	持ち家世帯数	51,871	109,592	259,775	28,099	2,178,770
	民営の借家世帯数	57,236	121,418	279,642	17,304	1,232,340

経済センサス



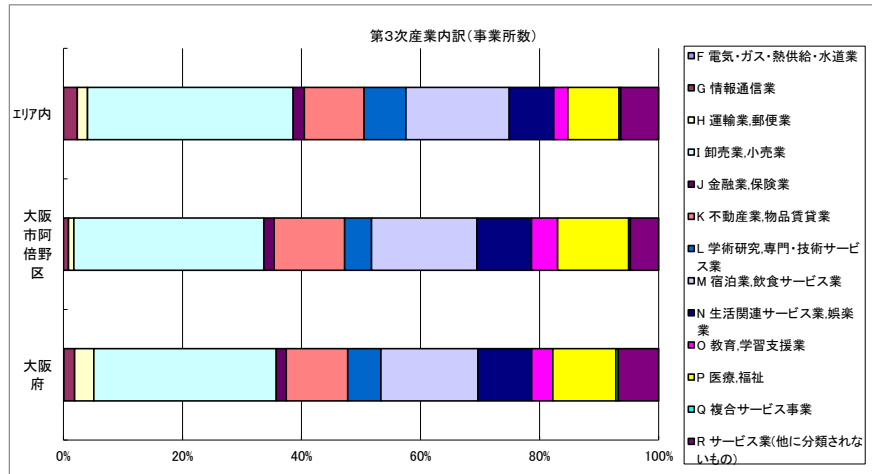
データ名	半径2km	半径3km	半径5km	大阪市阿倍野区	大阪府
全産業事業所数 (S公務を除く)	13,042	31,009	87,082	5,668	392,940
第1次産業	1	4	26	1	292
第2次産業	1,518	4,037	12,813	488	67,782
第3次産業	11,523	26,968	74,243	5,179	324,866



データ名	半径2km	半径3km	半径5km	大阪市阿倍野区	大阪府
全産業従業者数 (S公務を除く)	115,521	284,970	920,751	60,609	4,393,139
第1次産業	4	12	198	4	2,428
第2次産業	12,699	35,224	128,090	6,640	826,556
第3次産業	102,819	249,735	792,464	53,965	3,564,155

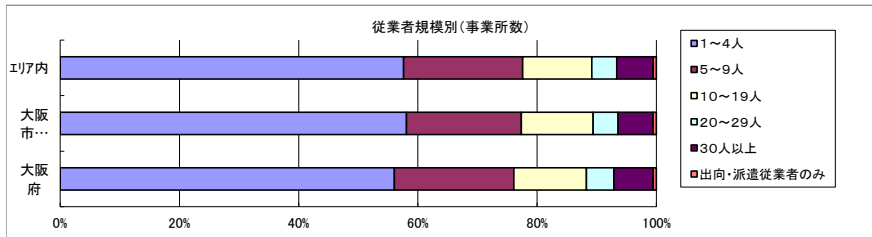
データ名	半径2km	半径3km	半径5km	大阪市阿倍野区	大阪府
第2次産業内訳 (事業所数)					
C 鉱業、採石業、砂利採取業	0	0	1	0	13
D 建設業	507	1,162	3,627	220	25,089
E 製造業	1,011	2,875	9,185	268	42,680

データ名	半径2km	半径3km	半径5km	大阪市阿倍野区	大阪府
第2次産業内訳 (従業者数)					
C 鉱業、採石業、砂利採取業	0	0	1	0	132
D 建設業	4,590	9,811	42,367	2,534	222,338
E 製造業	8,109	25,413	85,722	4,106	604,086



データ名	半径2km	半径3km	半径5km	大阪市阿倍野区	大阪府
第3次産業内訳 (事業所数)					
F 電気・ガス・熱供給・水道業	0	3	15	0	229
G 情報通信業	89	246	1,716	44	5,842
H 運輸業、郵便業	111	299	1,274	47	10,489
I 卸売業、小売業	3,839	9,229	25,663	1,652	99,597
J 金融業、保険業	145	380	1,380	90	5,442
K 不動産業、物品賃貸業	1,330	2,902	7,448	614	33,574
L 学術研究、専門・技術サービス業	466	1,241	5,214	233	18,083
M 宿泊業、飲食サービス業	2,318	5,387	12,893	919	52,979
N 生活関連サービス業、娯楽業	958	2,162	5,551	473	29,366
O 教育、学習支援業	386	796	1,765	228	11,546
P 医療、福祉	1,197	2,687	6,389	618	34,357
Q 複合サービス事業	35	81	208	15	1,380
R サービス業(他に分類されないもの)	649	1,555	4,727	246	21,982

データ名	半径2km	半径3km	半径5km	大阪市阿倍野区	大阪府
第3次産業内訳 (従業者数)					
F 電気・ガス・熱供給・水道業	17	119	1,404	0	12,504
G 情報通信業	820	3,507	37,661	352	139,601
H 運輸業、郵便業	4,221	10,168	27,152	1,975	256,896
I 卸売業、小売業	31,089	76,995	257,405	16,849	1,002,387
J 金融業、保険業	3,039	7,854	33,676	1,996	124,950
K 不動産業、物品賃貸業	4,009	11,176	38,309	2,176	146,899
L 学術研究、専門・技術サービス業	2,561	6,564	37,513	1,395	146,694
M 宿泊業、飲食サービス業	17,005	43,383	95,350	8,570	415,766
N 生活関連サービス業、娯楽業	4,832	13,006	34,775	2,751	169,344
O 教育、学習支援業	6,061	10,168	20,376	3,385	143,851
P 医療、福祉	19,616	41,861	101,647	9,949	574,571
Q 複合サービス事業	222	1,075	3,042	88	21,080
R サービス業(他に分類されないもの)	9,327	23,859	104,154	4,479	409,812



データ名	半径2km	半径3km	半径5km	大阪市阿倍野区	大阪府
従業者規模別 (事業所数)					
1~4人	8,140	18,736	50,170	3,293	220,240
5~9人	2,334	5,848	17,375	1,092	78,768
10~19人	1,382	3,457	10,102	682	47,879
20~29人	462	1,219	3,664	237	18,039
30人以上	651	1,579	5,319	332	25,989
出向・派遣従業者のみ	73	171	451	32	2,025

データ名	半径2km	半径3km	半径5km	大阪市阿倍野区	大阪府
従業者規模別 (従業者数)					
1~4人	17,307	40,364	109,952	7,058	477,134
5~9人	15,141	38,162	113,743	7,188	516,481
10~19人	18,903	46,752	136,214	9,384	647,503
20~29人	10,946	28,960	87,022	5,677	429,026
30人以上	53,223	130,732	473,820	31,302	2,322,995

人口増減



H27-H22人口増減	
Blue	-3488以上 ~ -2380未満
Cyan	-2380以上 ~ -1272未満
Green	-1272以上 ~ -164未満
Yellow	-164以上 ~ 944未満
Red	944以上

世帯数増減



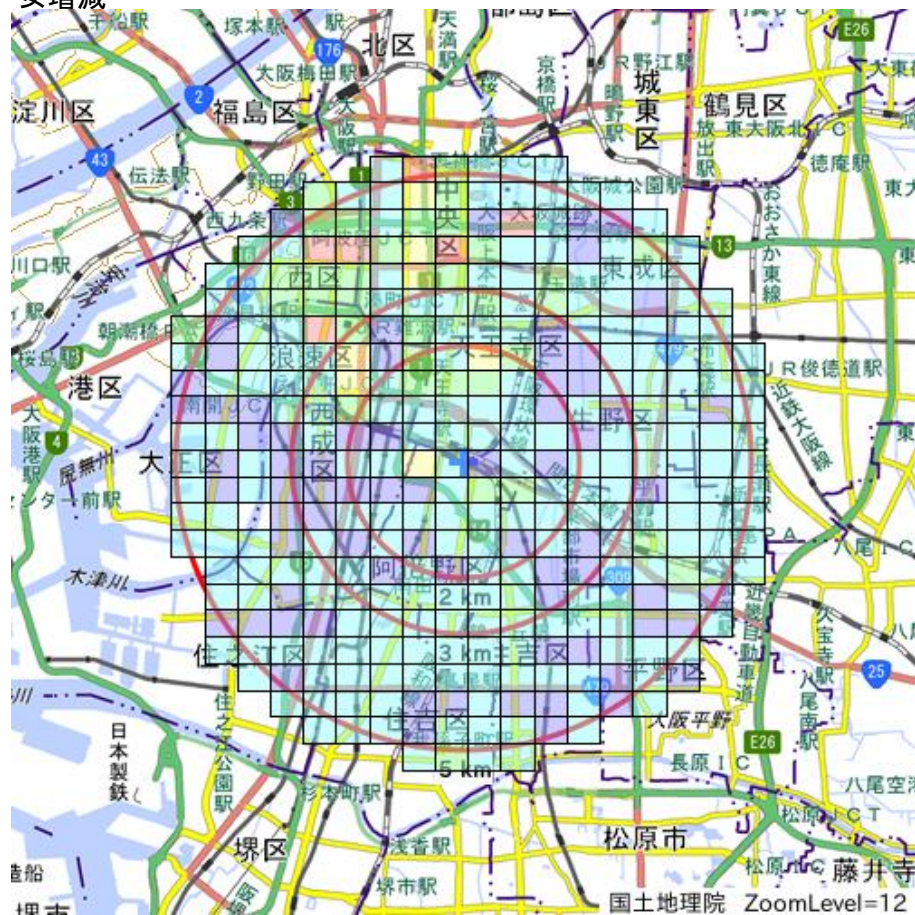
H27-H22世帯数増減	
Blue	-3103以上 ~ -2260未満
Cyan	-2260以上 ~ -1417未満
Green	-1417以上 ~ -574未満
Yellow	-574以上 ~ 269未満
Red	269以上

男増減



H27-H22男増減	
Blue	-3306以上 ~ -2446未満
Cyan	-2446以上 ~ -1586未満
Green	-1586以上 ~ -726未満
Yellow	-726以上 ~ 134未満
Red	134以上

女増減



H27-H22女増減	
Blue	-376以上 ~ -88未満
Cyan	-88以上 ~ 200未満
Green	200以上 ~ 488未満
Yellow	488以上 ~ 776未満
Red	776以上