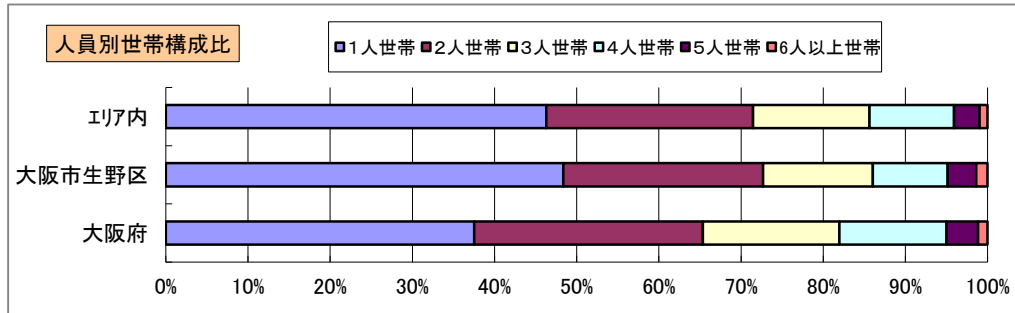
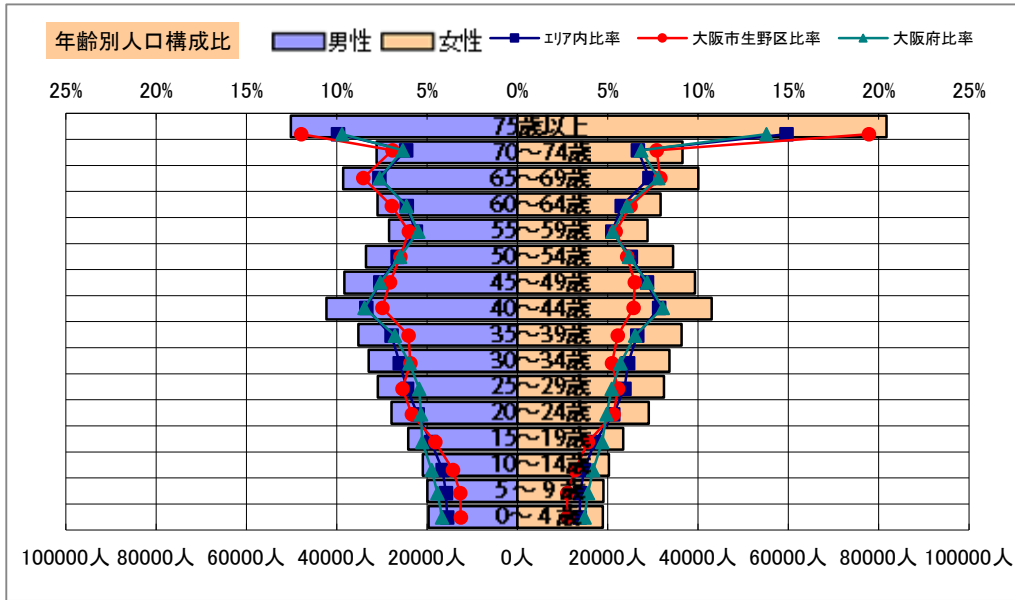


基本分析

調査地点 大阪府大阪市生野区小路東4丁目 エリア範囲 半径2km 半径3km 半径5km



データ名	人口				
	半径2km	半径3km	半径5km	大阪市生野区	大阪府
人口総数	180,864	402,039	1,074,289	130,167	8,839,469
男人口	87,453	194,244	516,751	62,670	4,256,049
女人口	93,411	207,795	557,538	67,497	4,583,420

75歳以上	25,521	54,076	131,933	20,510	1,030,480
70~74歳	12,514	26,860	67,692	9,489	575,811
65~69歳	14,233	30,946	78,652	10,622	672,033
60~64歳	11,562	24,750	62,663	8,526	531,662
55~59歳	9,938	21,788	57,283	7,397	467,690
50~54歳	11,269	25,053	67,950	8,112	551,324
45~49歳	12,259	27,810	77,631	8,752	643,324
40~44歳	13,140	30,021	85,311	8,966	718,598
35~39歳	10,936	24,745	71,561	7,482	578,529
30~34歳	10,224	23,278	66,563	7,194	508,261
25~29歳	10,388	23,048	63,382	7,698	463,425
20~24歳	9,837	22,050	56,957	7,203	446,399
15~19歳	7,673	17,643	47,587	5,456	432,442
10~14歳	6,396	14,703	41,241	4,361	388,630
5~9歳	5,753	13,349	38,995	3,819	361,836
0~4歳	5,562	13,381	38,572	3,802	342,645



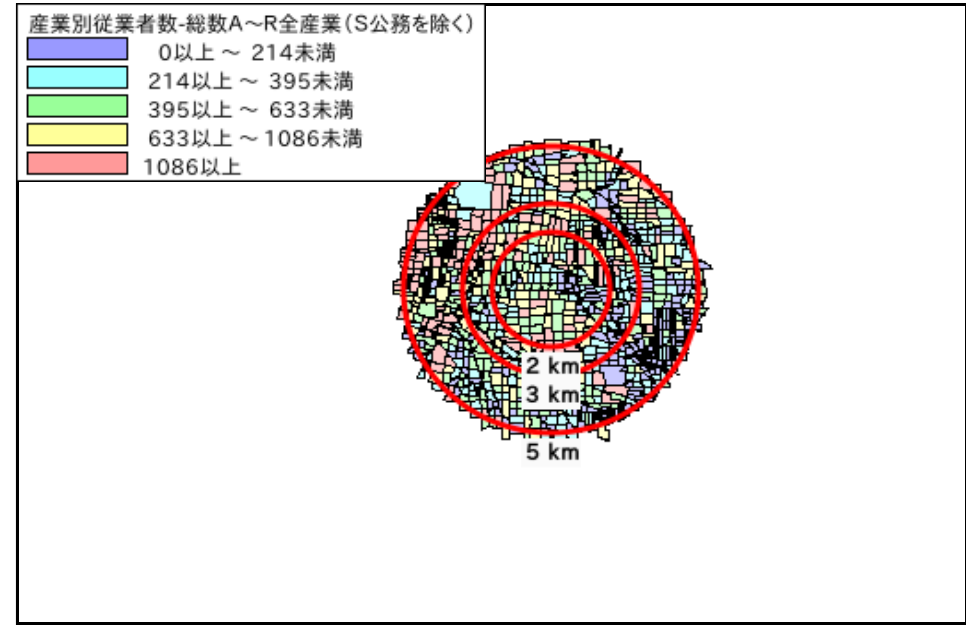
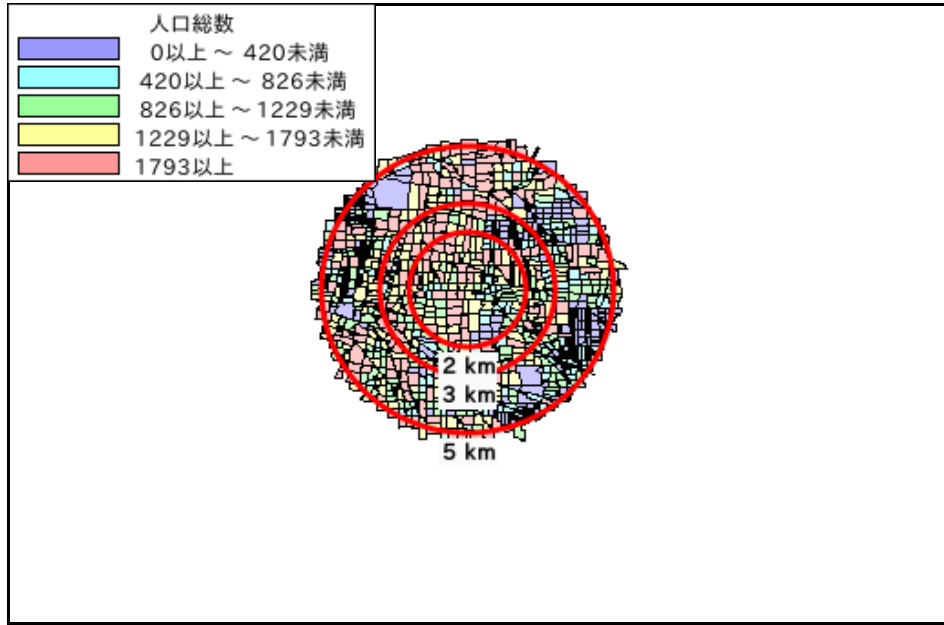
年少人口(0歳~14歳)	17,711	41,433	118,808	11,982	1,093,111
生産年齢人口(15歳~64歳)	107,225	240,187	656,887	76,786	5,341,654
老年人口(65歳以上)	52,268	111,882	278,277	40,621	2,278,324
15歳以上就業者数	71,223	163,867	448,963	48,527	3,777,655
後期高齢者数(75歳以上)	25,521	54,076	131,933	20,510	1,030,480

データ名	世帯数				
	半径2km	半径3km	半径5km	大阪市生野区	大阪府
一般世帯総数	88,462	195,614	523,716	63,532	3,918,441
単身世帯	42,735	91,840	242,430	30,741	1,470,615
2人以上世帯	45,727	103,774	281,286	32,791	2,447,826
核家族世帯	39,044	89,721	246,862	27,758	2,197,734
夫婦のみの世帯	13,230	30,736	86,163	9,428	763,849
夫婦と子供から成る世帯	16,859	39,758	111,707	11,565	1,054,207
6歳未満世帯員のいる世帯	5,173	12,399	36,117	3,489	318,386
65歳以上世帯員のいる世帯	36,798	78,497	195,655	28,682	1,531,940
持ち家世帯	44,320	98,586	255,730	33,816	2,178,770
民営借家世帯	39,694	84,353	220,496	26,897	1,232,340

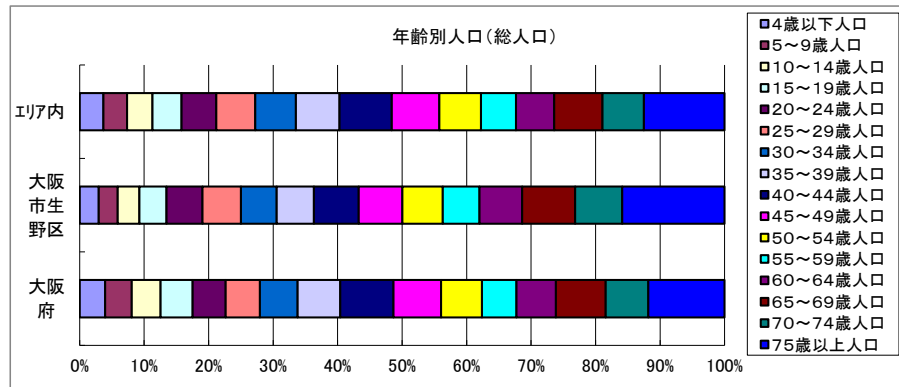
周辺地図



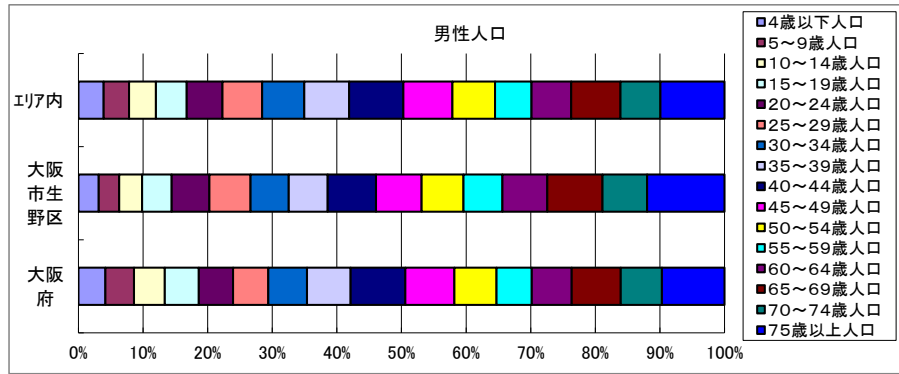
かかる小地域



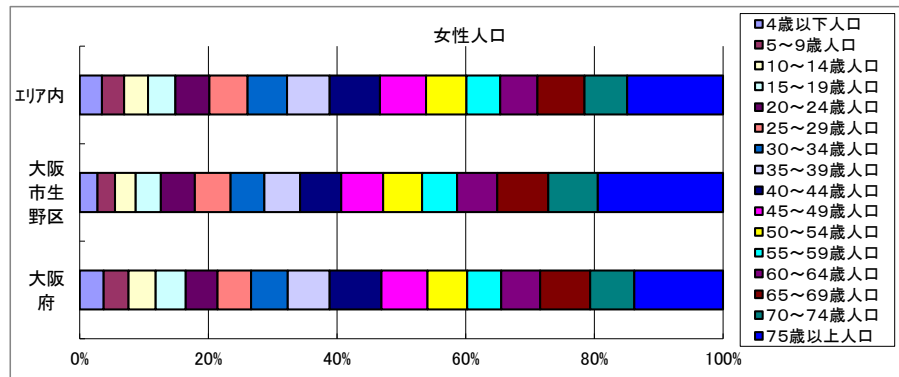
年齢別人口



データ名	半径2km	半径3km	半径5km	大阪市生野区	大阪府
総人口	180,864	402,039	1,074,289	130,167	8,839,469
4歳以下人口	5,562	13,381	38,572	3,802	342,645
5～9歳人口	5,753	13,349	38,995	3,819	361,836
10～14歳人口	6,396	14,703	41,241	4,361	388,630
15～19歳人口	7,673	17,643	47,587	5,456	432,442
20～24歳人口	9,837	22,050	56,957	7,203	446,399
25～29歳人口	10,388	23,048	63,382	7,698	463,425
30～34歳人口	10,224	23,278	66,563	7,194	508,261
35～39歳人口	10,936	24,745	71,561	7,482	578,529
40～44歳人口	13,140	30,021	85,311	8,966	718,598
45～49歳人口	12,259	27,810	77,631	8,752	643,324
50～54歳人口	11,269	25,053	67,950	8,112	551,324
55～59歳人口	9,938	21,788	57,283	7,397	467,690
60～64歳人口	11,562	24,750	62,663	8,526	531,662
65～69歳人口	14,233	30,946	78,652	10,622	672,033
70～74歳人口	12,514	26,860	67,692	9,489	575,811
75歳以上人口	25,521	54,076	131,933	20,510	1,030,480

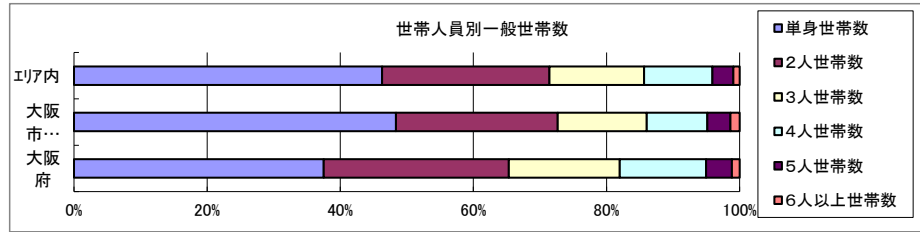


データ名	半径2km	半径3km	半径5km	大阪市生野区	大阪府
男性総人口	87,453	194,244	516,751	62,670	4,256,049
4歳以下人口	2,864	6,858	19,640	1,955	174,506
5～9歳人口	2,955	6,858	19,967	1,975	185,319
10～14歳人口	3,213	7,457	20,974	2,223	199,029
15～19歳人口	3,921	9,136	24,156	2,840	220,305
20～24歳人口	4,961	11,153	27,905	3,644	223,152
25～29歳人口	5,247	11,481	30,913	3,968	227,414
30～34歳人口	5,177	11,615	32,936	3,691	250,022
35～39歳人口	5,512	12,451	35,207	3,762	283,946
40～44歳人口	6,722	15,146	42,266	4,662	354,421
45～49歳人口	6,161	13,900	38,324	4,401	317,665
50～54歳人口	5,559	12,342	33,518	4,044	272,067
55～59歳人口	4,949	10,801	28,443	3,750	229,542
60～64歳人口	5,798	12,306	30,953	4,332	257,279
65～69歳人口	7,165	15,326	38,600	5,322	319,015
70～74歳人口	5,760	12,315	31,165	4,317	265,395
75歳以上人口	9,464	20,227	50,188	7,462	406,405



データ名	半径2km	半径3km	半径5km	大阪市生野区	大阪府
女性総人口	93,411	207,795	557,538	67,497	4,583,420
4歳以下人口	2,698	6,524	18,933	1,847	168,139
5～9歳人口	2,798	6,491	19,028	1,844	176,517
10～14歳人口	3,184	7,245	20,267	2,138	189,601
15～19歳人口	3,752	8,507	23,431	2,616	212,137
20～24歳人口	4,875	10,897	29,051	3,559	223,247
25～29歳人口	5,141	11,566	32,469	3,730	236,011
30～34歳人口	5,047	11,663	33,626	3,503	258,239
35～39歳人口	5,424	12,294	36,354	3,720	294,583
40～44歳人口	6,418	14,875	43,045	4,304	364,177
45～49歳人口	6,099	13,909	39,307	4,351	325,659
50～54歳人口	5,709	12,711	34,432	4,068	279,257
55～59歳人口	4,989	10,988	28,839	3,647	238,148
60～64歳人口	5,764	12,444	31,710	4,194	274,383
65～69歳人口	7,068	15,620	40,052	5,300	353,018
70～74歳人口	6,754	14,545	36,527	5,172	310,416
75歳以上人口	16,057	33,849	81,745	13,048	624,075

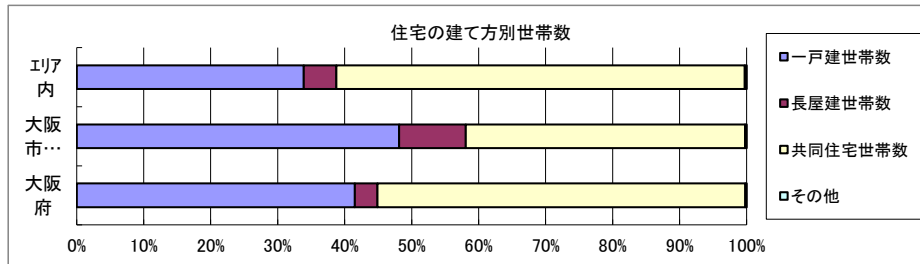
世帯数



データ名	半径2km	半径3km	半径5km	大阪市生野区	大阪府	
一般世帯総数	88,462	195,614	523,716	63,532	3,918,441	
世帯人員別	単身世帯数	42,735	91,840	242,430	30,741	1,470,615
	2人世帯数	21,399	48,529	131,749	15,424	1,089,777
	3人世帯数	11,906	27,321	74,295	8,495	651,883
	4人世帯数	8,273	19,281	53,822	5,797	509,361
	5人世帯数	3,000	6,419	16,392	2,197	151,453
	6人以上世帯数	1,149	2,224	5,028	878	45,352

親族世帯	43,642	99,243	269,847	31,357	2,387,612
核家族世帯	39,044	89,721	246,862	27,758	2,197,734
その他の親族世帯	4,598	9,522	22,985	3,599	189,878

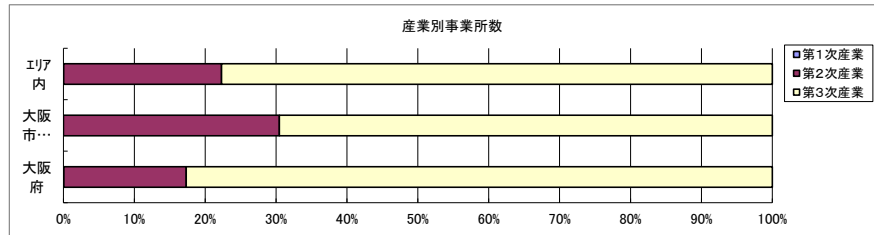
6歳未満世帯員のいる世帯	5,173	12,399	36,117	3,489	318,386
18歳未満世帯員のいる世帯	13,208	30,936	88,540	8,925	799,568
65歳以上世帯員のいる世帯	36,798	78,497	195,655	28,682	1,531,940



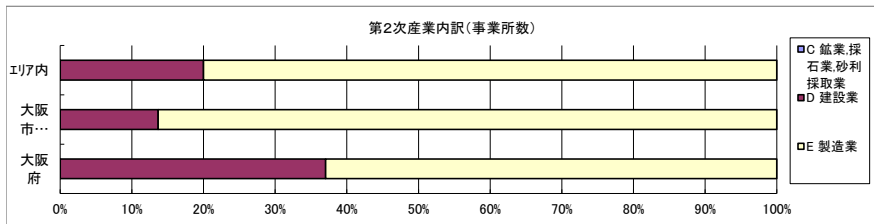
データ名	半径2km	半径3km	半径5km	大阪市生野区	大阪府	
主世帯数	86,333	191,209	511,964	62,005	3,834,368	
住宅形態	一戸建世帯数	37,911	77,471	173,464	29,834	1,592,041
	長屋建世帯数	6,232	12,408	24,940	6,172	129,808
	共同住宅世帯数	41,992	100,871	312,078	25,847	2,105,158
	1～2階建て	3,117	7,078	17,347	2,145	196,555
	3～5階建て	14,691	33,127	80,698	9,566	731,276
	6～10階建て	18,510	41,676	114,803	11,351	605,722
	11階建て以上	5,674	18,990	99,230	2,785	571,605
	その他	198	459	1,482	152	7,361

データ名	半径2km	半径3km	半径5km	大阪市生野区	大阪府	
住宅に住む一般世帯	87,531	193,416	516,933	62,855	3,867,305	
持ち家形態	持ち家世帯数	44,320	98,586	255,730	33,816	2,178,770
	民営の借家世帯数	39,694	84,353	220,496	26,897	1,232,340

経済センサス

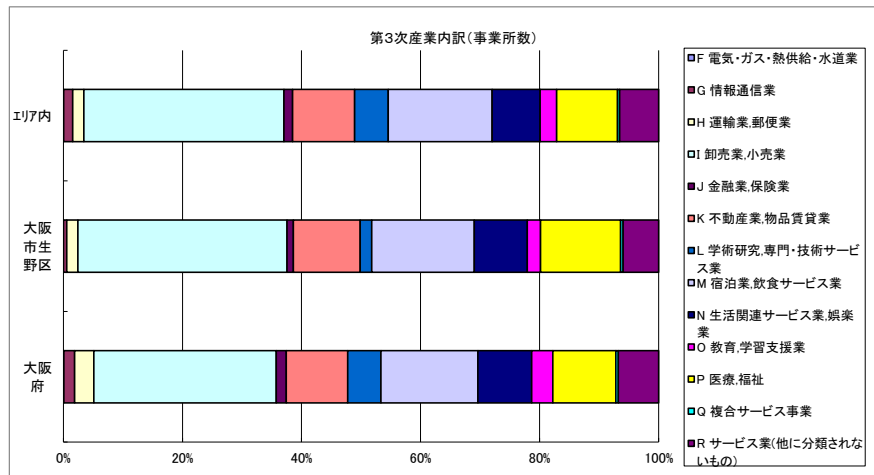


データ名	半径2km	半径3km	半径5km	大阪市生野区	大阪府
全産業事業所数 (S公務を除く)	11,140	24,296	65,822	7,460	392,940
第1次産業	4	6	14	0	292
第2次産業	3,581	7,363	14,669	2,273	67,782
第3次産業	7,554	16,929	51,139	5,187	324,866



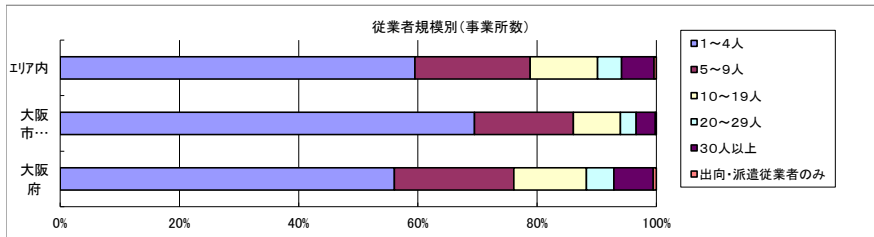
データ名	半径2km	半径3km	半径5km	大阪市生野区	大阪府
第2次産業内訳 (事業所数)					
C 鉱業、採石業、砂利採取業	0	0	1	0	13
D 建設業	454	1,048	2,934	311	25,089
E 製造業	3,127	6,315	11,734	1,962	42,680

データ名	半径2km	半径3km	半径5km	大阪市生野区	大阪府
第2次産業内訳 (従業者数)					
C 鉱業、採石業、砂利採取業	0	0	1	0	132
D 建設業	2,583	6,113	24,446	1,584	222,338
E 製造業	24,271	51,804	111,275	14,207	604,086



データ名	半径2km	半径3km	半径5km	大阪市生野区	大阪府
第3次産業内訳 (事業所数)					
F 電気・ガス・熱供給・水道業	2	6	20	1	229
G 情報通信業	41	110	770	28	5,842
H 運輸業、郵便業	133	357	962	97	10,489
I 卸売業、小売業	2,430	5,859	17,191	1,822	99,597
J 金融業、保険業	140	253	751	56	5,442
K 不動産業、物品賃貸業	801	1,834	5,327	582	33,574
L 学術研究、専門・技術サービス業	211	553	2,886	101	18,083
M 宿泊業、飲食サービス業	1,403	2,895	8,923	893	52,979
N 生活関連サービス業、娯楽業	687	1,481	4,126	463	29,366
O 教育、学習支援業	181	410	1,429	114	11,546
P 医療、福祉	1,017	2,090	5,222	699	34,357
Q 複合サービス事業	31	67	179	21	1,380
R サービス業(他に分類されないもの)	477	1,014	3,353	310	21,982

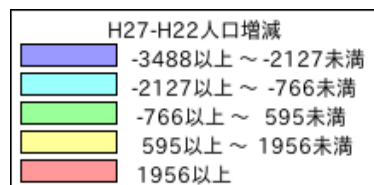
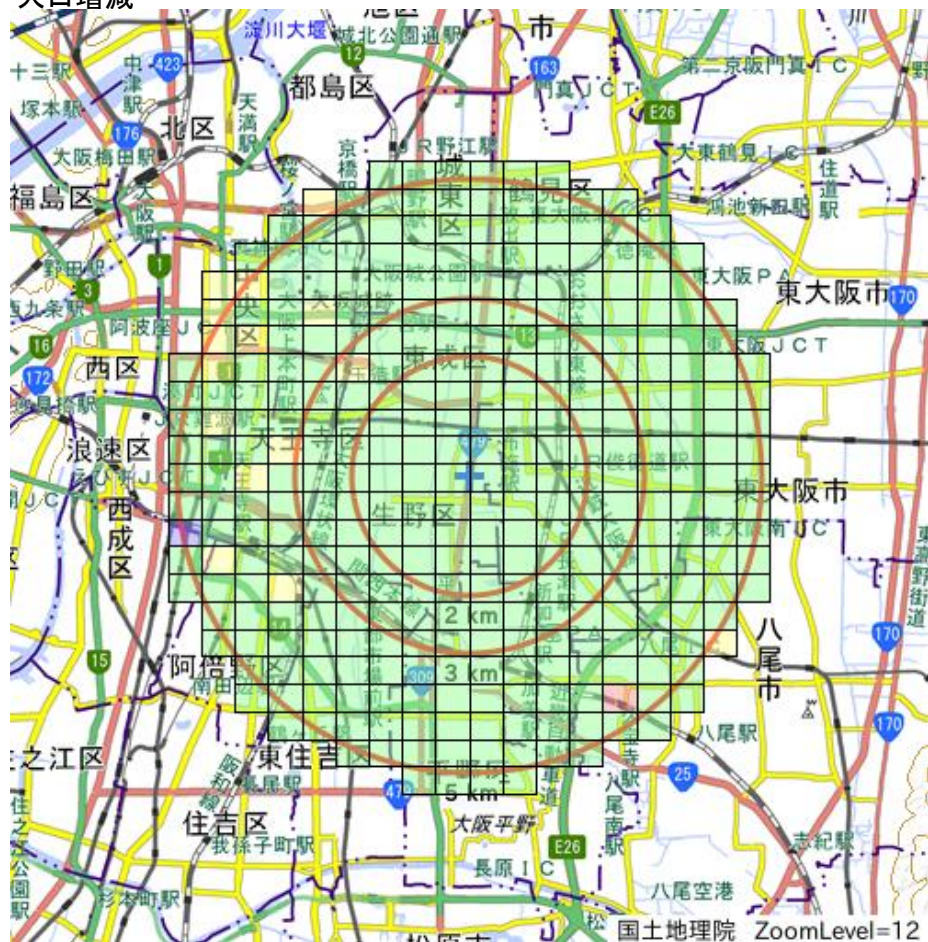
データ名	半径2km	半径3km	半径5km	大阪市生野区	大阪府
第3次産業内訳 (従業者数)					
F 電気・ガス・熱供給・水道業	40	122	433	35	12,504
G 情報通信業	171	715	21,269	89	139,601
H 運輸業、郵便業	2,274	7,362	23,265	1,661	256,896
I 卸売業、小売業	16,351	43,693	162,719	9,750	1,002,387
J 金融業、保険業	2,542	4,294	17,488	569	124,950
K 不動産業、物品賃貸業	2,298	5,540	21,218	1,495	146,899
L 学術研究、専門・技術サービス業	920	2,855	18,248	342	146,694
M 宿泊業、飲食サービス業	6,479	14,524	64,065	3,676	415,766
N 生活関連サービス業、娯楽業	2,565	6,006	22,001	1,364	169,344
O 教育、学習支援業	1,138	5,576	20,045	967	143,851
P 医療、福祉	14,453	30,404	80,189	9,805	574,571
Q 複合サービス事業	203	585	2,110	128	21,080
R サービス業(他に分類されないもの)	3,435	9,296	55,297	1,124	409,812



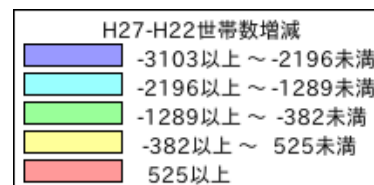
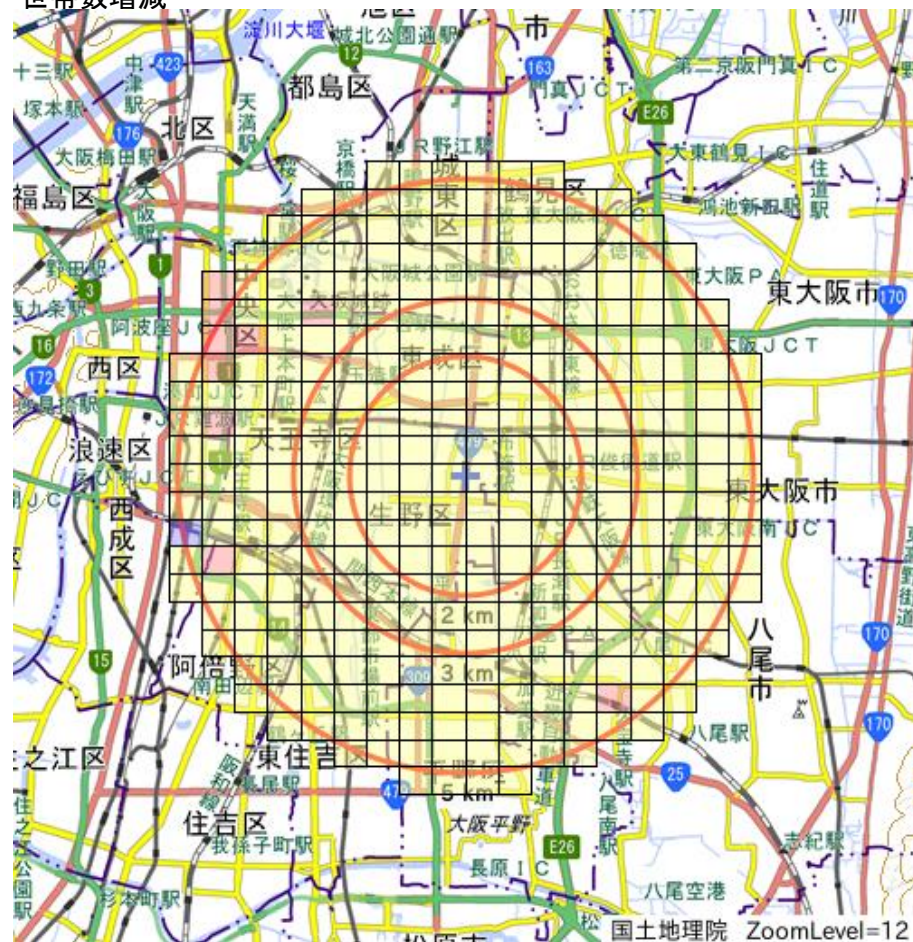
データ名	半径2km	半径3km	半径5km	大阪市生野区	大阪府
従業者規模別 (事業所数)					
1~4人	7,231	15,431	39,164	5,185	220,240
5~9人	2,026	4,462	12,716	1,237	78,768
10~19人	1,068	2,483	7,439	588	47,879
20~29人	362	830	2,669	198	18,039
30人以上	424	1,036	3,579	239	25,989
出向・派遣従業者のみ	28	53	254	13	2,025

データ名	半径2km	半径3km	半径5km	大阪市生野区	大阪府
従業者規模別 (従業者数)					
1~4人	15,249	32,770	85,163	10,774	477,134
5~9人	13,234	29,106	83,241	8,057	516,481
10~19人	14,420	33,414	100,688	7,957	647,503
20~29人	8,558	19,596	63,323	4,660	429,026
30人以上	28,307	74,065	311,768	15,348	2,322,995

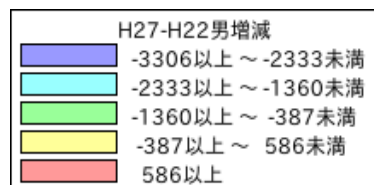
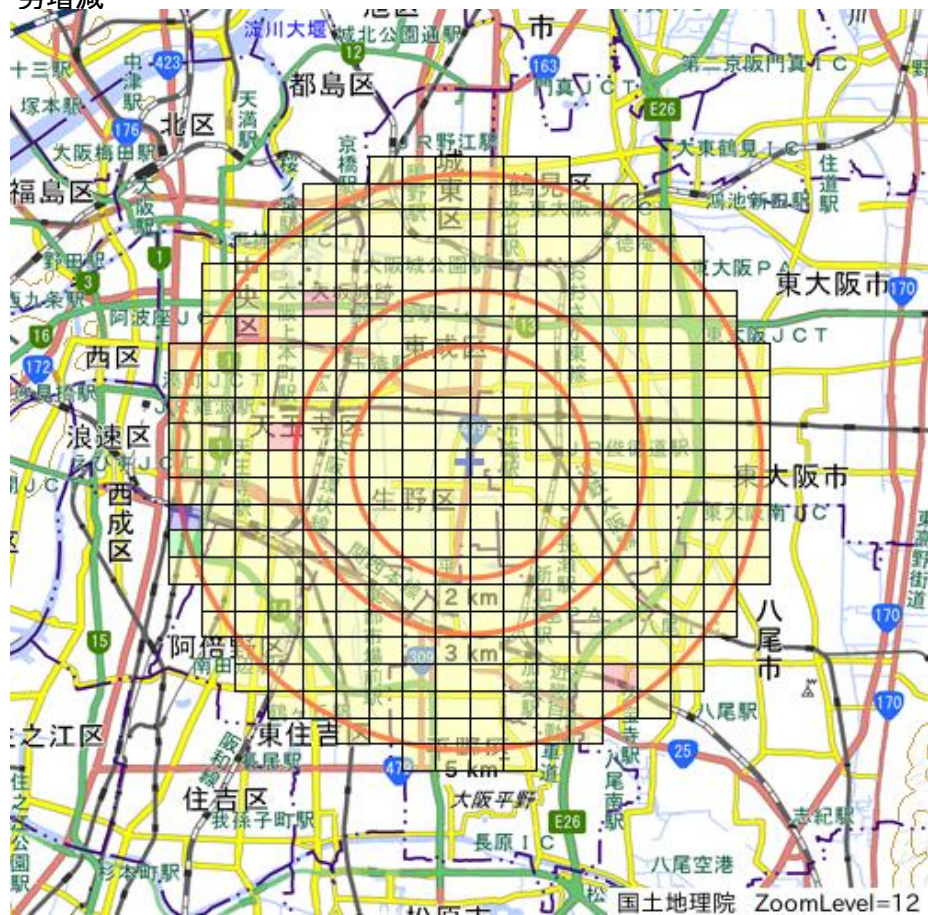
人口増減



世帯数増減



男増減



女増減

