基本分析

調査地点　大阪府羽曳野市野　エリア範囲　半径2km　半径3km　半径5km

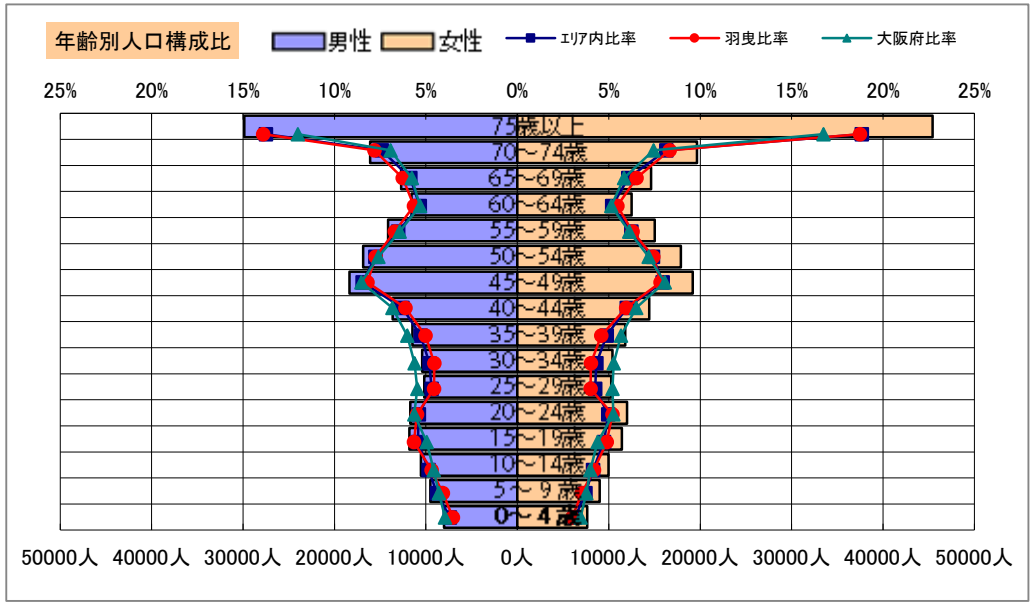

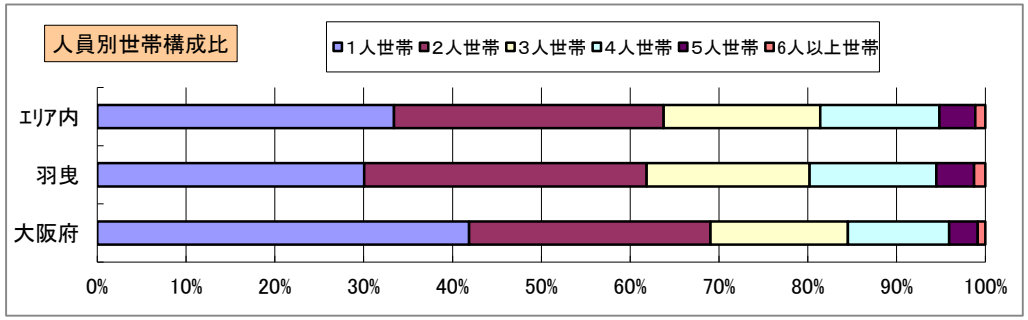

データ名	人口				
	半径2km	半径3km	半径5km	羽曳	大阪府
人口総数	87,114	177,100	466,553	108,736	8,837,685
男人口	41,049	83,772	221,370	51,034	4,235,956
女人口	46,064	93,328	245,183	57,702	4,601,729
75歳以上	14,199	28,506	75,286	17,723	1,243,742
70-74	6,837	13,710	35,766	8,704	618,732
65-69	5,263	10,548	27,331	6,891	499,249
60-64	4,505	9,246	24,096	5,978	448,981
55-59	5,375	11,001	29,170	6,981	538,085
50-54	6,702	13,366	34,748	8,159	633,679
45-49	7,027	14,352	37,541	8,615	711,919
40-44	5,218	10,652	28,071	6,492	572,362
35-39	4,252	8,782	23,275	5,156	501,482
30-34	3,777	7,693	20,826	4,587	467,024
25-29	3,894	7,756	20,462	4,593	457,956
20-24	4,457	9,216	23,704	5,749	467,195
15-19	4,247	8,830	23,245	5,648	400,821
10-14	3,711	7,755	20,511	4,763	366,145
5- 9	3,343	6,907	18,532	4,075	345,940
0- 4	2,991	5,900	15,651	3,500	317,414
年少人口（0歳～14歳）	10,045	20,563	54,694	12,338	1,029,499
生産年齢人口（15歳～64歳	49,454	100,895	265,141	61,958	5,199,504
老年人口（65歳以上）	26,300	52,764	138,383	33,318	2,361,723
15歳以上就業者数※	－	－	－	－	－
後期高齢者数（75歳以上）	14,199	28,506	75,286	17,723	1,243,742

データ名	世帯数				
	半径2km	半径3km	半径5km	羽曳	大阪府
一般世帯総数	36,799	74,753	199,653	44,917	4,126,995
単身世帯	11,826	24,209	66,693	13,499	1,727,107
2人以上世帯	24,973	50,544	132,960	31,418	2,399,888
核家族世帯	22,807	46,178	121,579	28,623	2,192,989
夫婦のみの世帯	7,831	15,987	42,272	10,115	774,121
夫婦と子供から成る世帯	10,650	21,754	56,730	13,373	1,020,391
6歳未満世帯員のいる世帯	2,729	5,419	14,496	3,230	296,413
65歳以上世帯員のいる世帯	16,854	33,458	89,551	20,919	1,568,487
持ち家世帯	25,830	53,123	132,921	33,042	2,249,351
民営借家世帯	7,925	16,743	46,822	9,206	1,371,914

令和2年国勢調査

※令和2年国勢調査については、就業状態等基本集計の公開後反映されます。

周辺地図

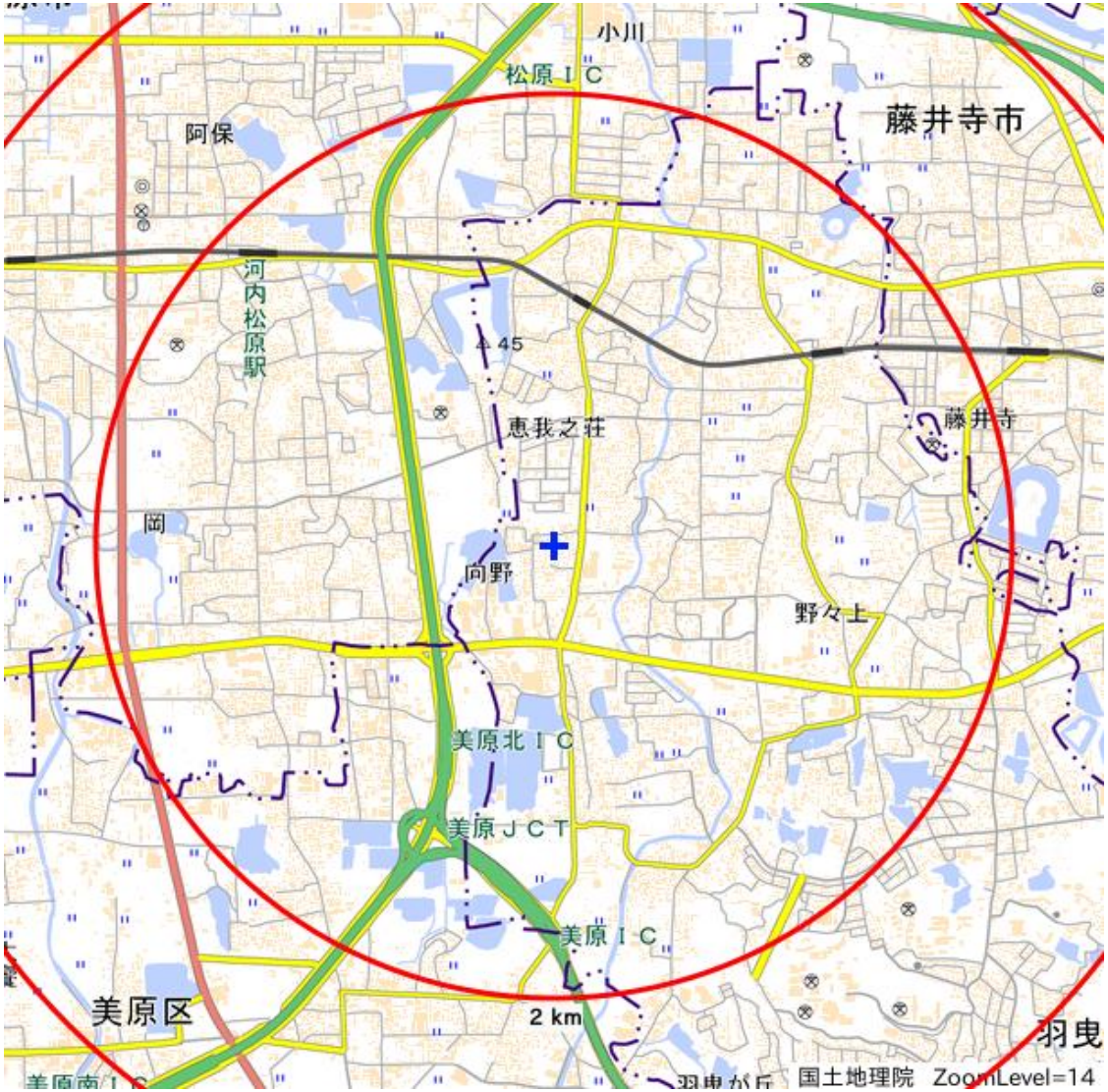
小川
松原ＩＣ
藤井寺市
阿保
河内松原駅
45
恵我之荘
藤井寺
岡
向野
野々上
美原北ＩＣ
美原ＪＣＴ
美原ＩＣ
美原区
2 km
羽曳
国土地理院　ZoomLevel=14

かかる小地域

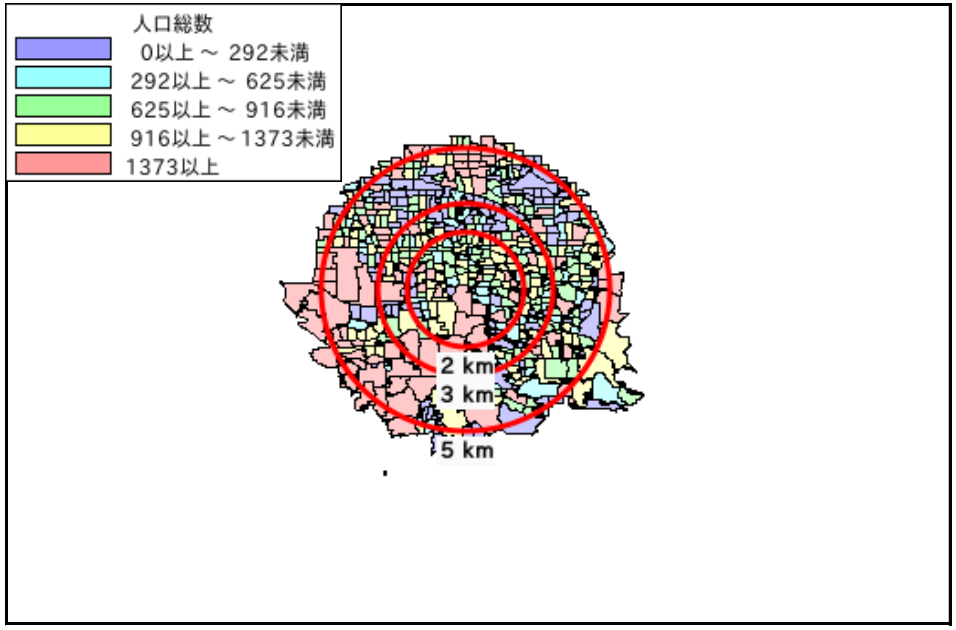

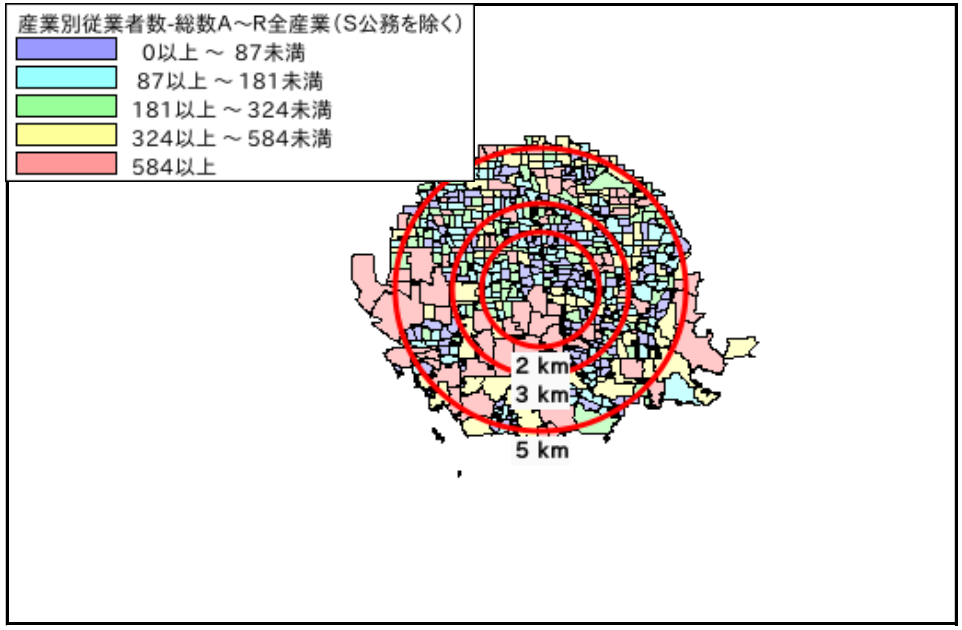

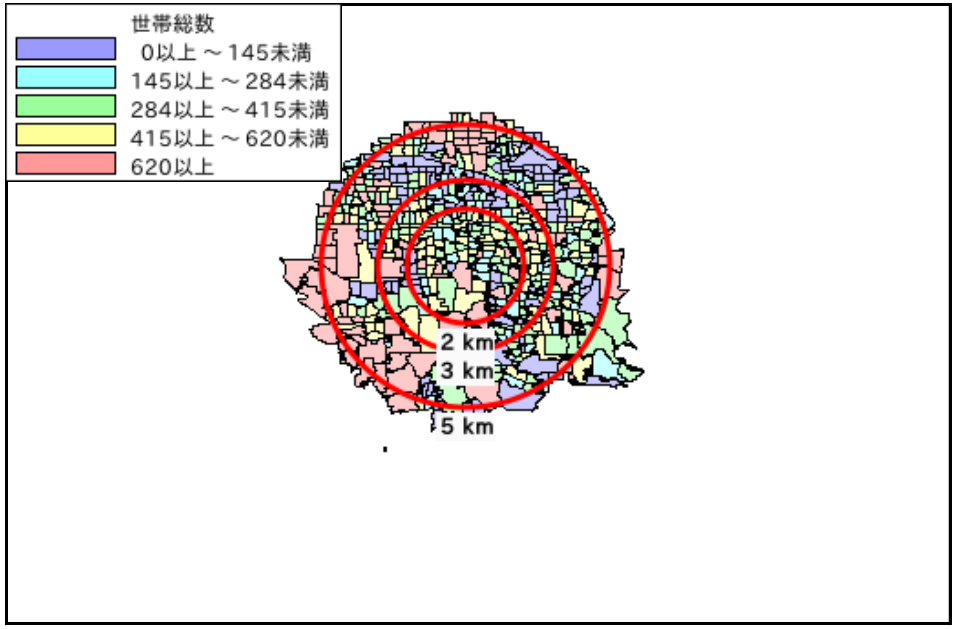

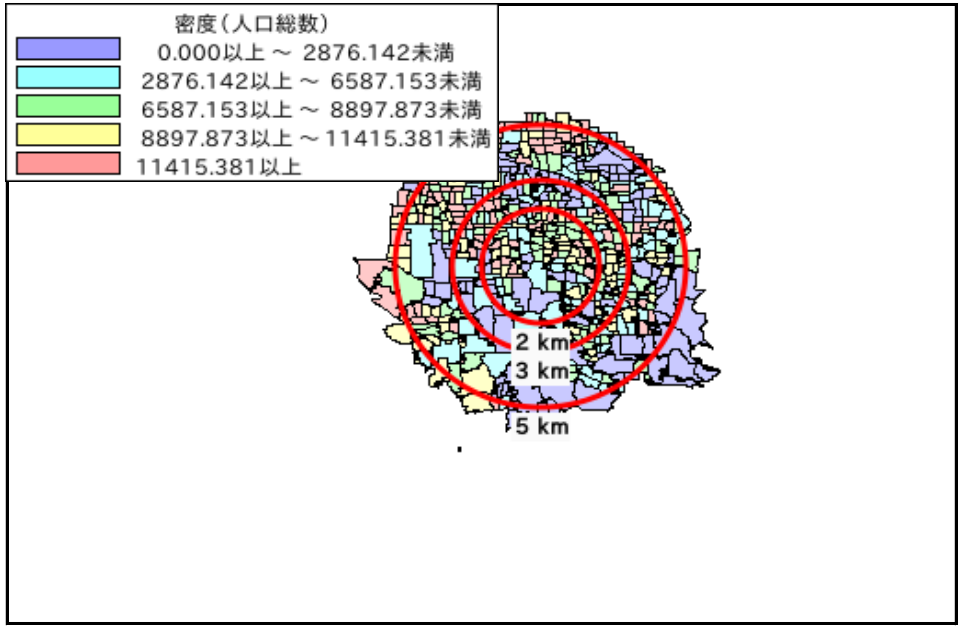

令和2年国勢調査・平成28年経済センサス－活動調査

年齢別人口

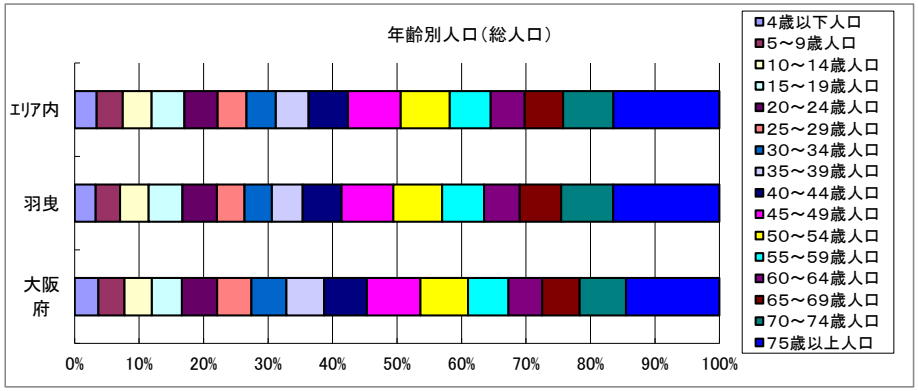

データ名		半径2km	半径3km	半径5km	羽曳	大阪府
総人口		87,114	177,100	466,553	108,736	8,837,685
年齢別人口（総人口）	4歳以下人口	2,991	5,900	15,651	3,500	317,414
	5～9歳人口	3,343	6,907	18,532	4,075	345,940
	10～14歳人口	3,711	7,755	20,511	4,763	366,145
	15～19歳人口	4,247	8,830	23,245	5,648	400,821
	20～24歳人口	4,457	9,216	23,704	5,749	467,195
	25～29歳人口	3,894	7,756	20,462	4,593	457,956
	30～34歳人口	3,777	7,693	20,826	4,587	467,024
	35～39歳人口	4,252	8,782	23,275	5,156	501,482
	40～44歳人口	5,218	10,652	28,071	6,492	572,362
	45～49歳人口	7,027	14,352	37,541	8,615	711,919
	50～54歳人口	6,702	13,366	34,748	8,159	633,679
	55～59歳人口	5,375	11,001	29,170	6,981	538,085
	60～64歳人口	4,505	9,246	24,096	5,978	448,981
	65～69歳人口	5,263	10,548	27,331	6,891	499,249
	70～74歳人口	6,837	13,710	35,766	8,704	618,732
	75歳以上人口	14,199	28,506	75,286	17,723	1,243,742

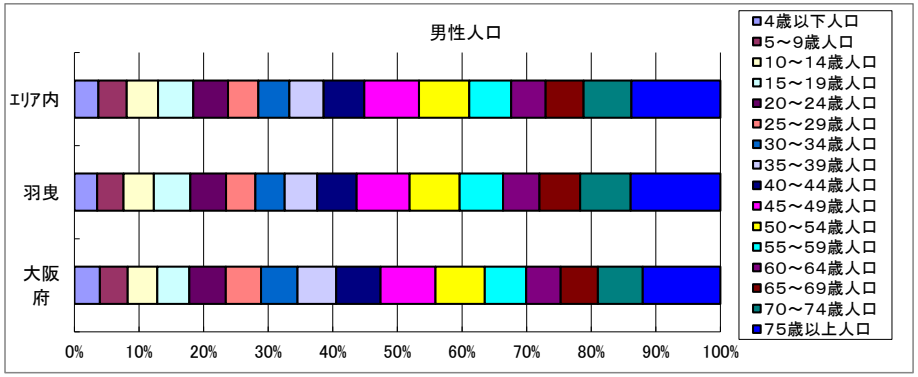

データ名		半径2km	半径3km	半径5km	羽曳	大阪府
男性総人口		41,049	83,772	221,370	51,034	4,235,956
年齢別人口（男性人口）	4歳以下人口	1,526	3,021	8,022	1,783	162,354
	5～9歳人口	1,698	3,547	9,533	2,060	176,474
	10～14歳人口	1,856	3,919	10,532	2,371	187,534
	15～19歳人口	2,143	4,457	11,821	2,857	203,718
	20～24歳人口	2,208	4,486	11,709	2,775	231,542
	25～29歳人口	1,920	3,806	10,187	2,305	224,908
	30～34歳人口	1,925	3,838	10,416	2,291	230,653
	35～39歳人口	2,098	4,321	11,474	2,535	247,335
	40～44歳人口	2,468	5,164	13,654	3,091	280,736
	45～49歳人口	3,430	7,018	18,368	4,144	350,481
	50～54歳人口	3,234	6,478	16,857	3,917	311,958
	55～59歳人口	2,583	5,312	14,132	3,383	264,101
	60～64歳人口	2,164	4,408	11,583	2,856	218,762
	65～69歳人口	2,439	4,928	12,704	3,170	237,306
	70～74歳人口	3,061	6,161	16,113	3,949	284,877
	75歳以上人口	5,576	11,342	29,856	7,022	493,162

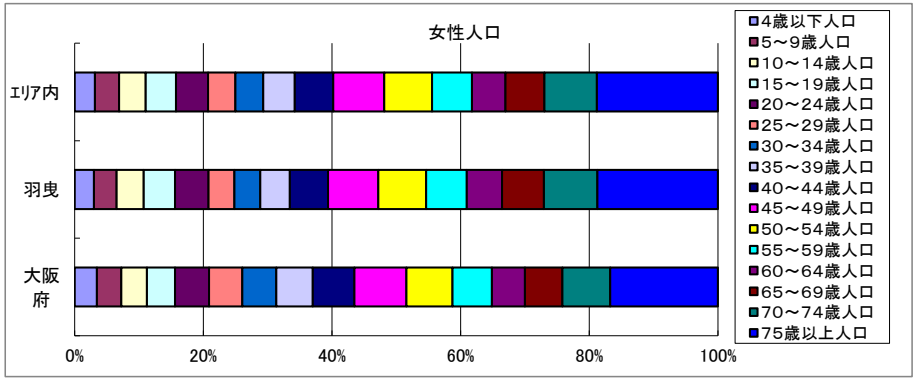

データ名		半径2km	半径3km	半径5km	羽曳	大阪府
女性総人口		46,064	93,328	245,183	57,702	4,601,729
年齢別人口（女性人口）	4歳以下人口	1,465	2,880	7,629	1,717	155,060
	5～9歳人口	1,646	3,360	8,999	2,015	169,466
	10～14歳人口	1,855	3,836	9,979	2,392	178,611
	15～19歳人口	2,103	4,374	11,424	2,791	197,103
	20～24歳人口	2,249	4,729	11,995	2,974	235,653
	25～29歳人口	1,975	3,950	10,275	2,288	233,048
	30～34歳人口	1,852	3,855	10,410	2,296	236,371
	35～39歳人口	2,154	4,461	11,801	2,621	254,147
	40～44歳人口	2,750	5,488	14,417	3,401	291,626
	45～49歳人口	3,597	7,334	19,173	4,471	361,438
	50～54歳人口	3,468	6,888	17,891	4,242	321,721
	55～59歳人口	2,792	5,689	15,038	3,598	273,984
	60～64歳人口	2,341	4,838	12,513	3,122	230,219
	65～69歳人口	2,825	5,620	14,627	3,721	261,943
	70～74歳人口	3,776	7,549	19,652	4,755	333,855
	75歳以上人口	8,623	17,164	45,431	10,701	750,580

令和2年国勢調査

世帯数

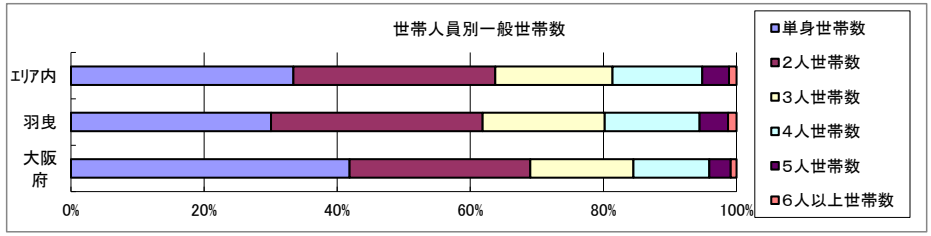

データ名		半径2km	半径3km	半径5km	羽曳	大阪府
一般世帯総数		36,799	74,753	199,653	44,917	4,126,995
世帯人員別	単身世帯数	11,826	24,209	66,693	13,499	1,727,107
	2人世帯数	11,318	22,815	60,627	14,283	1,121,971
	3人世帯数	6,729	13,431	35,171	8,239	638,834
	4人世帯数	5,013	10,378	26,857	6,412	470,392
	5人世帯数	1,493	3,059	8,054	1,912	133,140
	6人以上世帯数	420	861	2,251	572	35,551

	親族世帯	24,644	49,927	131,297	31,039	2,350,796
	核家族世帯	22,807	46,178	121,579	28,623	2,192,989
	その他の親族世帯	1,837	3,750	9,718	2,416	157,807

	6歳未満世帯員のいる世帯	2,729	5,419	14,496	3,230	296,413
	18歳未満世帯員のいる世帯	7,325	14,947	39,678	9,022	749,041
	65歳以上世帯員のいる世帯	16,854	33,458	89,551	20,919	1,568,487

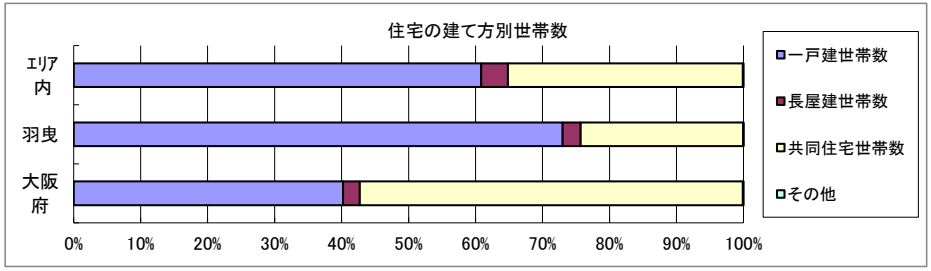

データ名		半径2km	半径3km	半径5km	羽曳	大阪府
主世帯数		36,137	73,211	196,153	44,012	4,045,691
住宅形態	一戸建世帯数	24,237	49,207	119,364	32,126	1,626,462
	長屋建世帯数	1,098	2,871	7,807	1,180	102,115
	共同住宅世帯数	10,776	21,071	68,794	10,675	2,313,875
	1～2階建て	2,918	5,343	14,137	3,551	202,287
	3～5階建て	3,938	8,259	26,678	4,544	784,129
	6～10階建て	2,458	4,783	15,091	1,952	669,644
	11階建て以上	1,462	2,686	12,889	628	657,815
	その他	25	61	187	31	3,239

データ名		半径2km	半径3km	半径5km	羽曳	大阪府
住宅に住む一般世帯		36,552	74,049	198,350	44,539	4,090,622
持ち家形態	持ち家世帯数	25,830	53,123	132,921	33,042	2,249,351
	民営の借家世帯数	7,925	16,743	46,822	9,206	1,371,914

令和2年国勢調査

経済センサス

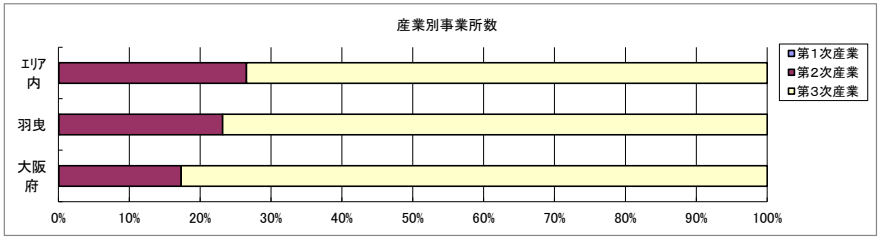

データ名		半径2km	半径3km	半径5km	羽曳	大阪府
全産業事業所数 （S公務を除く）		2,998	7,113	18,015	3,638	392,940
	第1次産業	3	5	11	2	292
	第2次産業	664	1,615	4,769	841	67,782
	第3次産業	2,332	5,493	13,235	2,795	324,866

全産業従業者数 （S公務を除く）		25,137	63,772	163,330	33,235	4,393,139
	第1次産業	13	26	77	44	2,428
	第2次産業	5,593	16,257	47,744	7,537	826,556
	第3次産業	19,533	47,491	115,507	25,654	3,564,155

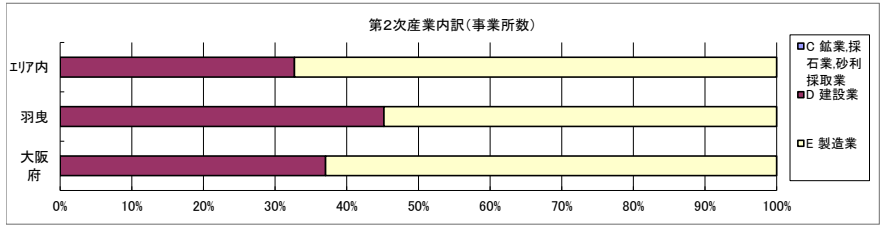

データ名		半径2km	半径3km	半径5km	羽曳	大阪府
第2次産業内訳（事業所数）	C 鉱業,採石業,砂利採取業	0	0	0	0	13
	D 建設業	279	628	1,559	380	25,089
	E 製造業	385	987	3,210	461	42,680

第2次産業内訳（従業者数）	C 鉱業,採石業,砂利採取業	0	0	0	0	132
	D 建設業	1,567	3,564	9,283	2,003	222,338
	E 製造業	4,026	12,693	38,461	5,534	604,086

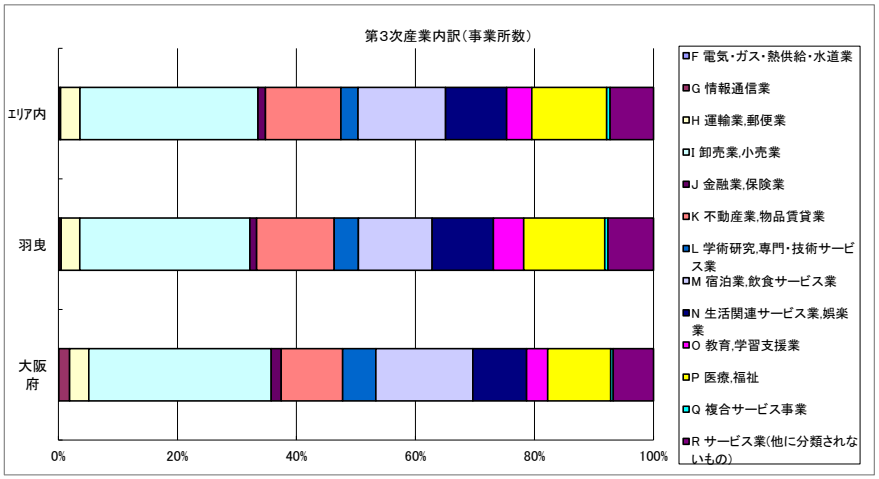

データ名		半径2km	半径3km	半径5km	羽曳	大阪府
第3次産業内訳（事業所数）	F 電気・ガス・熱供給・水道業	1	3	9	3	229
	G 情報通信業	7	17	41	10	5,842
	H 運輸業,郵便業	72	152	428	87	10,489
	I 卸売業,小売業	709	1,630	3,962	799	99,597
	J 金融業,保険業	23	81	165	32	5,442
	K 不動産業,物品賃貸業	306	696	1,679	364	33,574
	L 学術研究,専門・技術サービス業	79	177	377	114	18,083
	M 宿泊業,飲食サービス業	280	824	1,948	346	52,979
	N 生活関連サービス業,娯楽業	253	548	1,361	288	29,366
	O 教育,学習支援業	117	259	558	142	11,546
	P 医療,福祉	315	699	1,666	381	34,357
	Q 複合サービス事業	14	25	74	15	1,380
	R サービス業(他に分類されないもの)	156	382	967	214	21,982

第3次産業内訳（従業者数）	F 電気・ガス・熱供給・水道業	4	49	151	56	12,504
	G 情報通信業	19	93	189	19	139,601
	H 運輸業,郵便業	1,687	3,815	9,246	2,397	256,896
	I 卸売業,小売業	6,571	13,610	34,169	6,422	1,002,387
	J 金融業,保険業	297	1,198	2,168	292	124,950
	K 不動産業,物品賃貸業	822	2,025	4,919	935	146,899
	L 学術研究,専門・技術サービス業	307	947	2,141	873	146,694
	M 宿泊業,飲食サービス業	1,961	5,458	13,623	2,749	415,766
	N 生活関連サービス業,娯楽業	1,100	2,558	6,588	1,550	169,344
	O 教育,学習支援業	912	2,587	5,376	1,400	143,651
	P 医療,福祉	4,812	12,178	27,905	7,553	574,571
	Q 複合サービス事業	109	272	948	115	21,080
	R サービス業(他に分類されないもの)	932	2,701	8,084	1,293	409,812

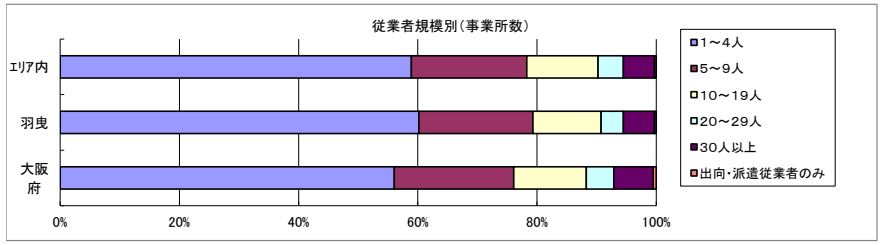

データ名		半径2km	半径3km	半径5km	羽曳	大阪府
従業者規模別（事業所数）	1～4人	1,831	4,235	10,613	2,189	220,240
	5～9人	556	1,386	3,489	697	78,768
	10～19人	338	828	2,156	415	47,879
	20～29人	121	269	764	136	18,039
	30人以上	148	377	940	190	25,989
	出向・派遣従業者のみ	4	18	53	11	2,025

データ名		半径2km	半径3km	半径5km	羽曳	大阪府
従業者規模別（従業者数）	1～4人	3,834	8,950	22,637	4,582	477,134
	5～9人	3,559	9,008	22,857	4,573	516,481
	10～19人	4,517	11,178	29,093	5,554	647,503
	20～29人	2,839	6,367	18,158	3,183	429,026
	30人以上	10,387	28,269	70,586	15,343	2,322,995

平成28年経済センサス－活動調査

人口増減

※令和2年国勢調査については、地域メッシュ統計の公開後反映されます。

世帯数増減

※令和2年国勢調査については、地域メッシュ統計の公開後反映されます。

男増減

※令和2年国勢調査については、地域メッシュ統計の公開後反映されます。

女増減

※令和2年国勢調査については、地域メッシュ統計の公開後反映されます。