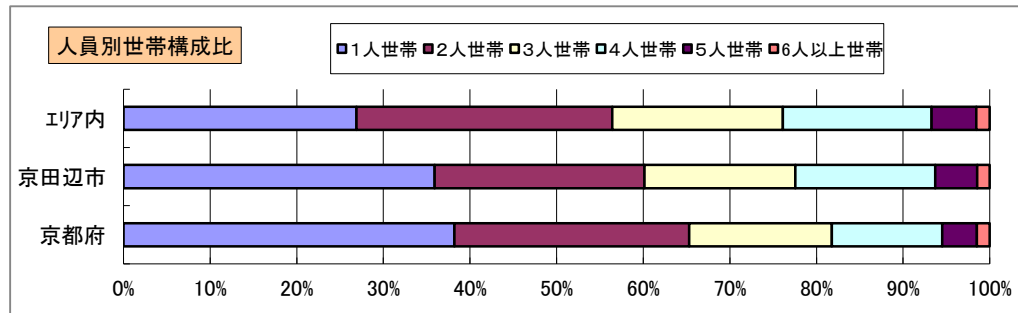
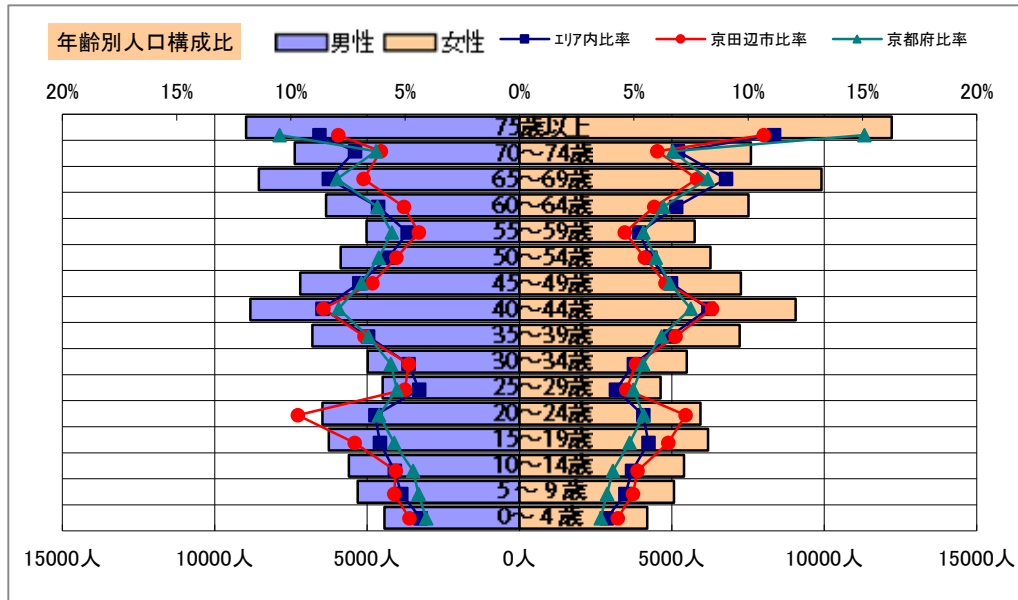


基本分析

調査地点 京都府京田辺市大住健康ヶ丘 エリア範囲 半径2km 半径3km 半径5km



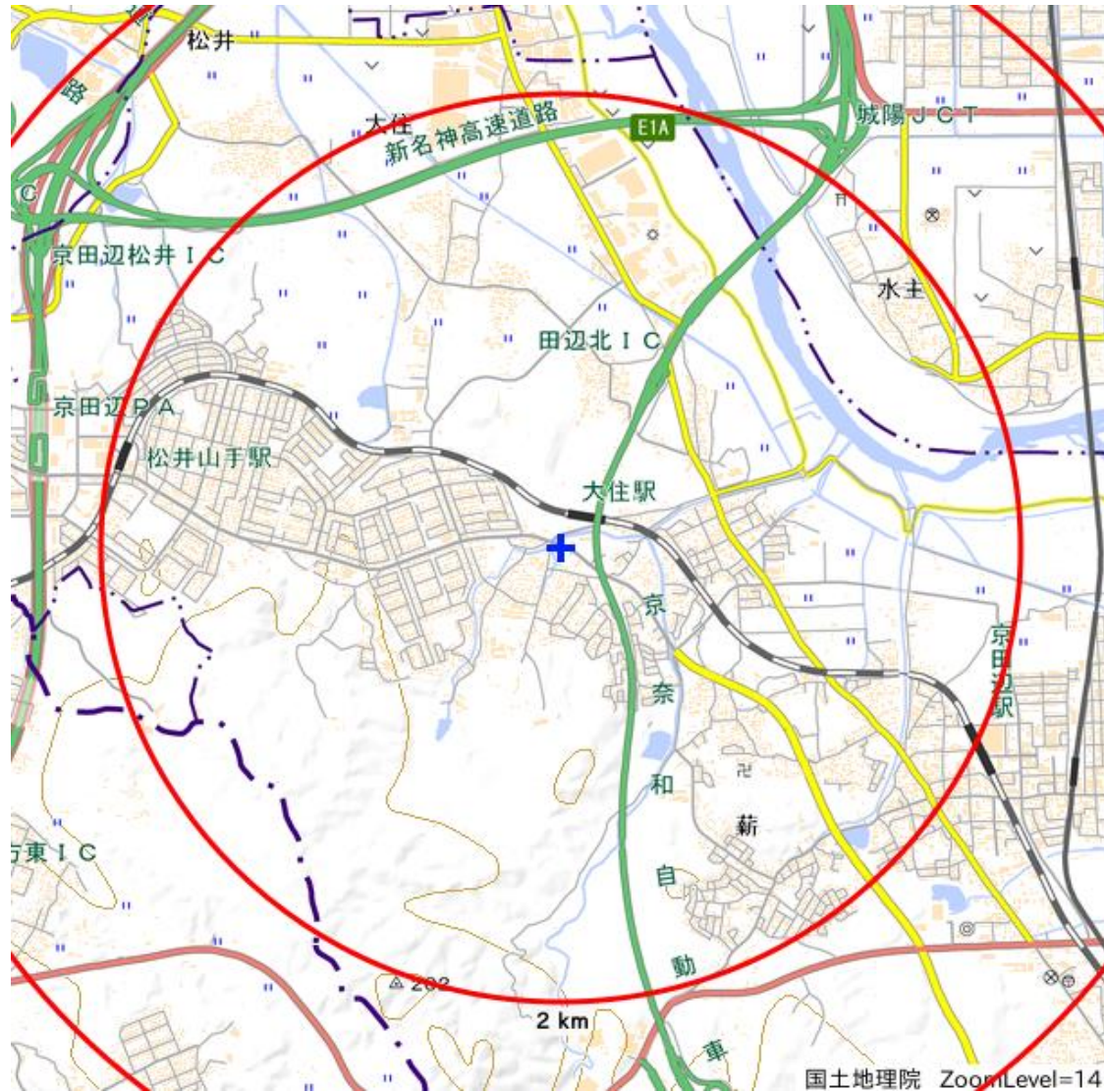
データ名	人口				
	半径2km	半径3km	半径5km	京田辺市	京都府
人口総数	27,836	70,820	215,113	70,835	2,610,353
男人口	13,376	34,116	104,218	34,728	1,248,972
女人口	14,460	36,704	110,896	36,107	1,361,381

75歳以上	2,805	7,008	21,178	6,560	329,552
70-74	2,183	5,103	14,971	4,249	166,300
65-69	2,594	5,960	18,459	5,134	207,567
60-64	1,889	4,292	13,864	3,853	159,764
55-59	1,370	3,279	10,760	3,167	140,488
50-54	1,586	3,828	12,141	3,818	154,842
45-49	1,846	4,863	14,460	4,506	172,296
40-44	2,431	6,313	17,892	5,969	196,711
35-39	1,839	4,793	14,019	4,784	163,859
30-34	1,238	3,364	10,470	3,495	140,899
25-29	976	2,730	9,119	3,401	131,935
20-24	1,273	3,905	12,399	5,941	147,511
15-19	1,544	4,199	12,451	4,816	131,235
10-14	1,625	3,916	10,997	3,711	111,417
5-9	1,450	3,679	10,380	3,666	105,169
0-4	1,118	3,022	8,612	3,195	97,280

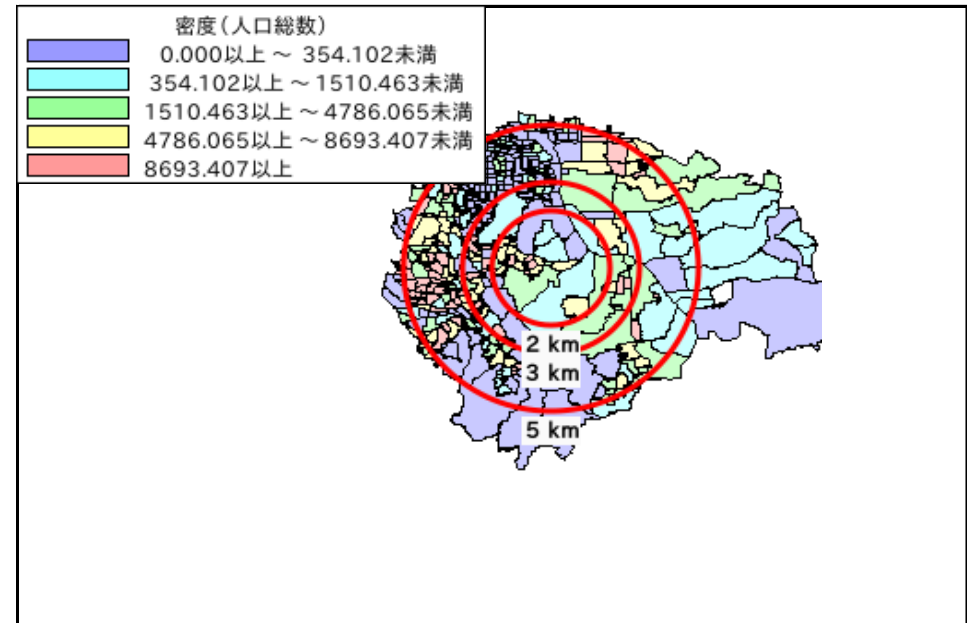
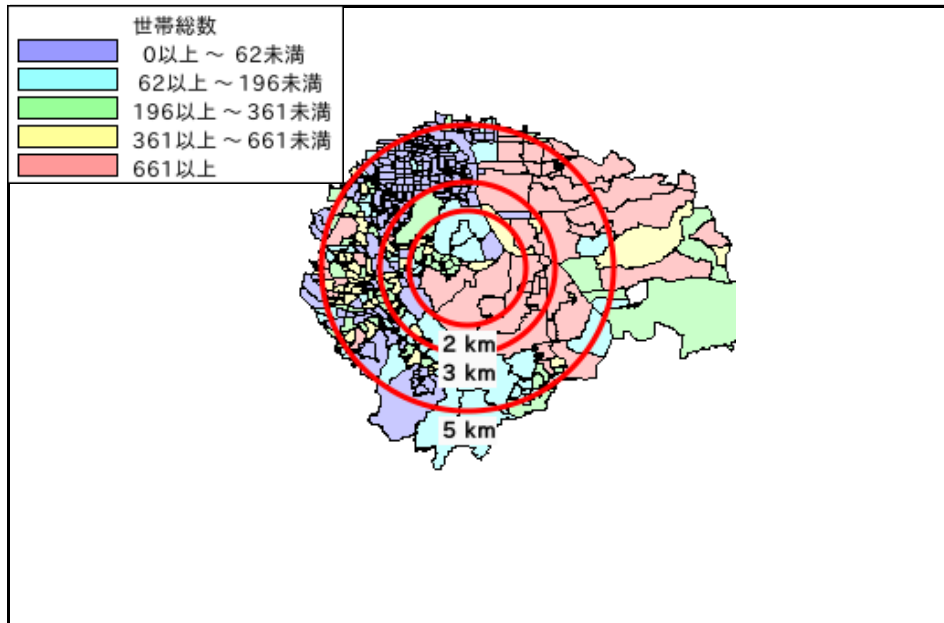
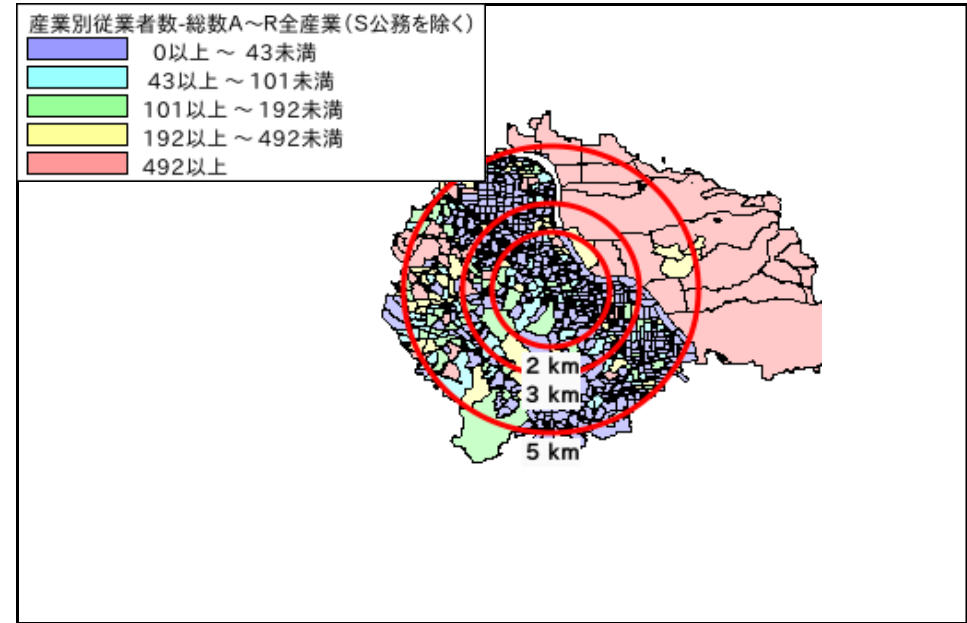
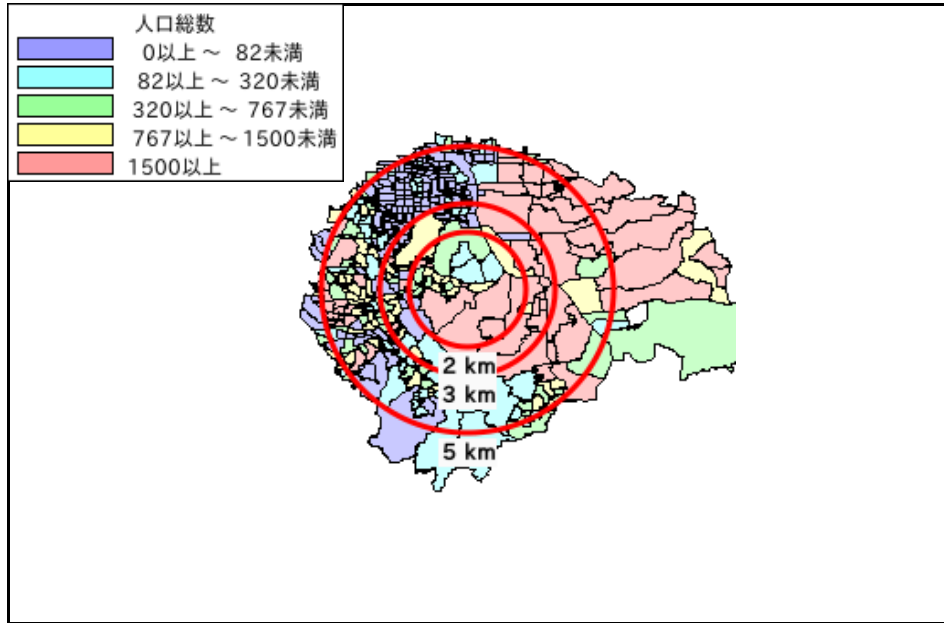
年少人口(0歳~14歳)	4,193	10,617	29,990	10,572	313,866
生産年齢人口(15歳~64歳)	15,992	41,566	127,574	43,750	1,539,540
老年人口(65歳以上)	7,582	18,071	54,607	15,943	703,419
15歳以上就業者数	12,040	30,619	93,712	30,737	1,192,645
後期高齢者数(75歳以上)	2,805	7,008	21,178	6,560	329,552

データ名	世帯数				
	半径2km	半径3km	半径5km	京田辺市	京都府
一般世帯総数	10,277	27,988	84,681	29,660	1,151,422
単身世帯	1,872	7,335	22,772	10,652	440,005
2人以上世帯	8,405	20,653	61,909	19,008	711,417
核家族世帯	7,685	18,834	55,993	17,201	623,063
夫婦のみの世帯	2,786	6,548	19,197	5,637	224,160
夫婦と子供から成る世帯	4,056	9,950	29,356	9,464	298,478
6歳未満世帯員のいる世帯	1,021	2,806	8,081	2,968	90,158
65歳以上世帯員のいる世帯	4,690	11,541	34,701	9,995	461,379
持ち家世帯	8,712	20,839	63,238	18,890	704,806
民営借家世帯	1,110	5,139	15,924	8,683	341,610

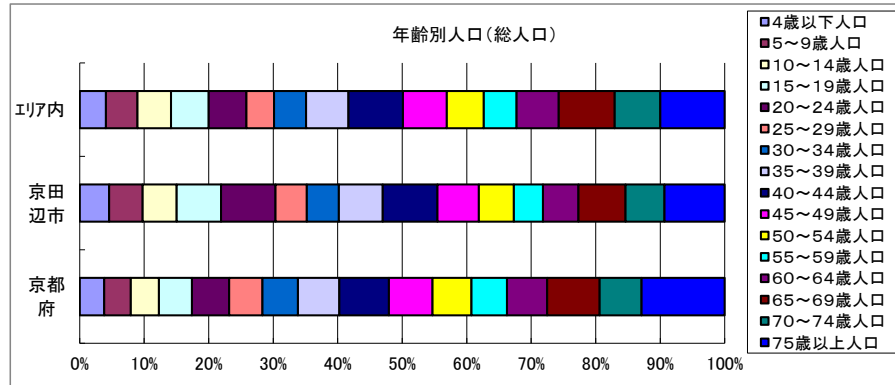
周辺地図



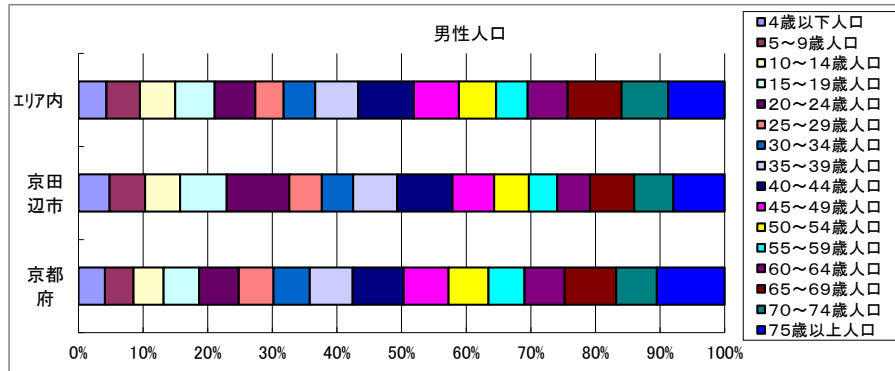
かかる小地域



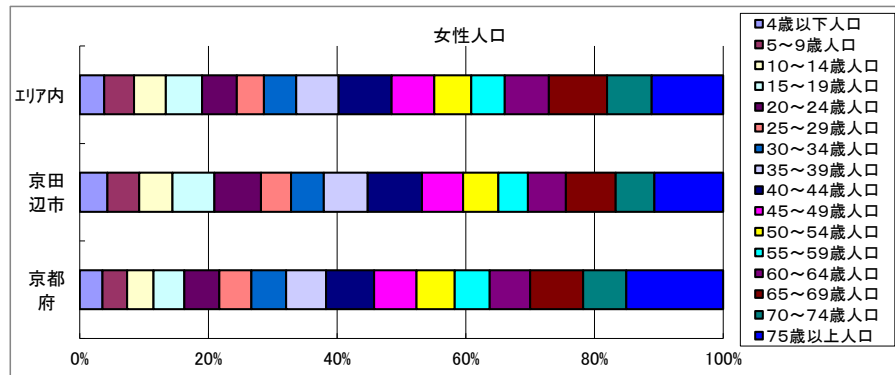
年齢別人口



データ名	半径2km	半径3km	半径5km	京田辺市	京都府	
総人口	27,836	70,820	215,113	70,835	2,610,353	
年齢別人口(総人口)	4歳以下人口	1,118	3,022	8,612	3,195	97,280
	5～9歳人口	1,450	3,679	10,380	3,666	105,169
	10～14歳人口	1,625	3,916	10,997	3,711	111,417
	15～19歳人口	1,544	4,199	12,451	4,816	131,235
	20～24歳人口	1,273	3,905	12,399	5,941	147,511
	25～29歳人口	976	2,730	9,119	3,401	131,935
	30～34歳人口	1,238	3,364	10,470	3,495	140,899
	35～39歳人口	1,839	4,793	14,019	4,784	163,859
	40～44歳人口	2,431	6,313	17,892	5,969	196,711
	45～49歳人口	1,846	4,863	14,460	4,506	172,296
	50～54歳人口	1,586	3,828	12,141	3,818	154,842
	55～59歳人口	1,370	3,279	10,760	3,167	140,488
	60～64歳人口	1,889	4,292	13,864	3,853	159,764
	65～69歳人口	2,594	5,960	18,459	5,134	207,567
	70～74歳人口	2,183	5,103	14,971	4,249	166,300
75歳以上人口	2,805	7,008	21,178	6,560	329,552	

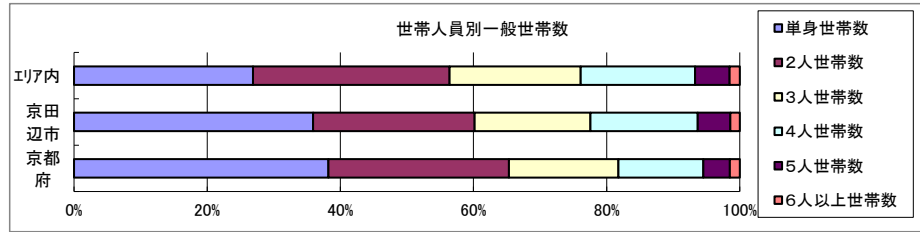


データ名	半径2km	半径3km	半径5km	京田辺市	京都府	
男性総人口	13,376	34,116	104,218	34,728	1,248,972	
年齢別人口(男性人口)	4歳以下人口	580	1,550	4,428	1,655	49,926
	5～9歳人口	730	1,869	5,309	1,886	54,001
	10～14歳人口	808	1,952	5,599	1,860	56,853
	15～19歳人口	792	2,122	6,262	2,479	66,973
	20～24歳人口	640	1,966	6,464	3,335	75,026
	25～29歳人口	471	1,334	4,496	1,725	65,446
	30～34歳人口	574	1,556	4,979	1,667	68,779
	35～39歳人口	872	2,281	6,799	2,333	80,786
	40～44歳人口	1,195	3,110	8,835	2,948	96,717
	45～49歳人口	877	2,409	7,193	2,212	84,496
	50～54歳人口	757	1,866	5,873	1,850	75,265
	55～59歳人口	633	1,507	5,016	1,516	68,230
	60～64歳人口	825	1,932	6,348	1,740	75,795
	65～69歳人口	1,188	2,725	8,555	2,348	97,506
	70～74歳人口	1,098	2,478	7,377	2,087	76,712
75歳以上人口	1,288	3,112	8,971	2,724	128,069	



データ名	半径2km	半径3km	半径5km	京田辺市	京都府	
女性総人口	14,460	36,704	110,896	36,107	1,361,381	
年齢別人口(女性人口)	4歳以下人口	538	1,472	4,184	1,540	47,354
	5～9歳人口	720	1,810	5,071	1,780	51,168
	10～14歳人口	816	1,964	5,398	1,851	54,564
	15～19歳人口	752	2,077	6,189	2,337	64,262
	20～24歳人口	633	1,939	5,936	2,606	72,485
	25～29歳人口	505	1,396	4,624	1,676	66,489
	30～34歳人口	663	1,808	5,490	1,828	72,120
	35～39歳人口	967	2,513	7,220	2,451	83,073
	40～44歳人口	1,236	3,203	9,057	3,021	99,994
	45～49歳人口	969	2,453	7,266	2,294	87,800
	50～54歳人口	829	1,962	6,269	1,968	79,577
	55～59歳人口	737	1,772	5,744	1,651	72,258
	60～64歳人口	1,064	2,360	7,516	2,113	83,969
	65～69歳人口	1,406	3,235	9,904	2,786	110,061
	70～74歳人口	1,084	2,625	7,593	2,162	89,588
75歳以上人口	1,517	3,896	12,207	3,836	201,483	

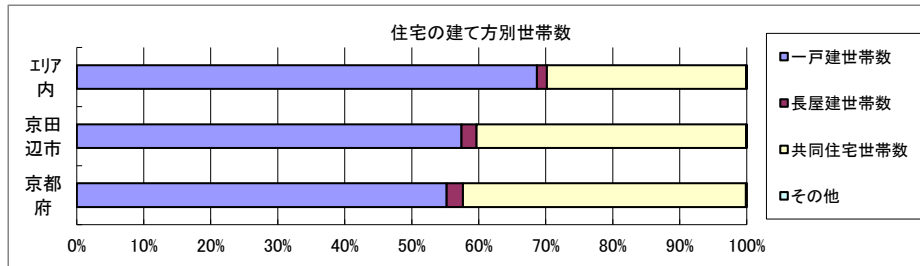
世帯数



データ名	半径2km	半径3km	半径5km	京田辺市	京都府	
一般世帯総数	10,277	27,988	84,681	29,660	1,151,422	
世帯人員別	単身世帯数	1,872	7,335	22,772	10,652	440,005
	2人世帯数	3,379	8,286	25,004	7,191	312,021
	3人世帯数	2,195	5,510	16,675	5,163	189,690
	4人世帯数	2,045	5,024	14,547	4,783	146,725
	5人世帯数	603	1,408	4,375	1,446	45,709
	6人以上世帯数	183	425	1,308	425	17,272

親族世帯	8,368	20,478	61,057	18,878	698,974
核家族世帯	7,685	18,834	55,993	17,201	623,063
その他の親族世帯	683	1,644	5,064	1,677	75,911

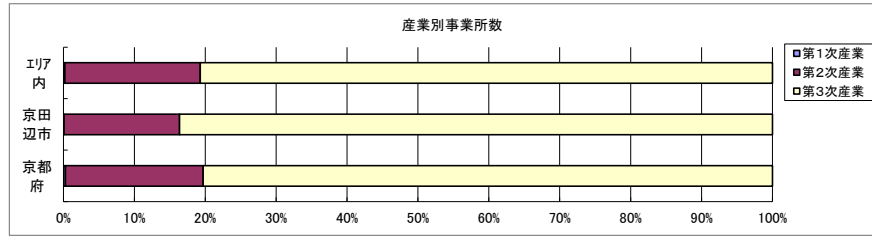
6歳未満世帯員のいる世帯	1,021	2,806	8,081	2,968	90,158
18歳未満世帯員のいる世帯	2,933	7,514	21,311	7,458	227,163
65歳以上世帯員のいる世帯	4,690	11,541	34,701	9,995	461,379



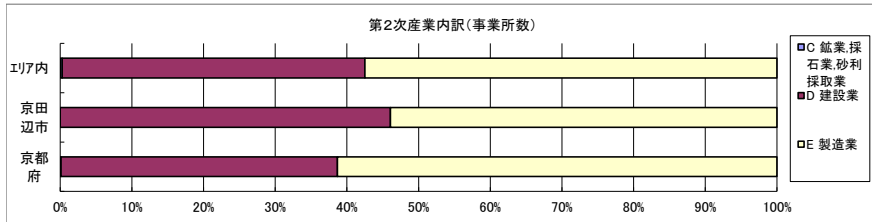
データ名	半径2km	半径3km	半径5km	京田辺市	京都府	
主世帯数	10,125	27,608	83,412	29,222	1,127,023	
住宅形態	一戸建世帯数	8,354	18,477	57,295	16,784	622,125
	長屋建世帯数	499	696	1,226	652	27,434
	共同住宅世帯数	1,260	8,412	24,815	11,758	475,928
	1～2階建て	324	1,137	4,463	1,847	78,778
	3～5階建て	870	5,057	14,625	8,010	233,804
	6～10階建て	64	856	3,215	1,153	117,471
	11階建て以上	2	1,362	2,512	748	45,875
その他	12	24	76	28	1,536	

データ名	半径2km	半径3km	半径5km	京田辺市	京都府
住宅に住む一般世帯	10,199	27,780	83,960	29,414	1,136,862
持ち家世帯数	8,712	20,839	63,238	18,890	704,806
持ち家形態	1,110	5,139	15,924	8,683	341,610
民営の借家世帯数					

経済センサス

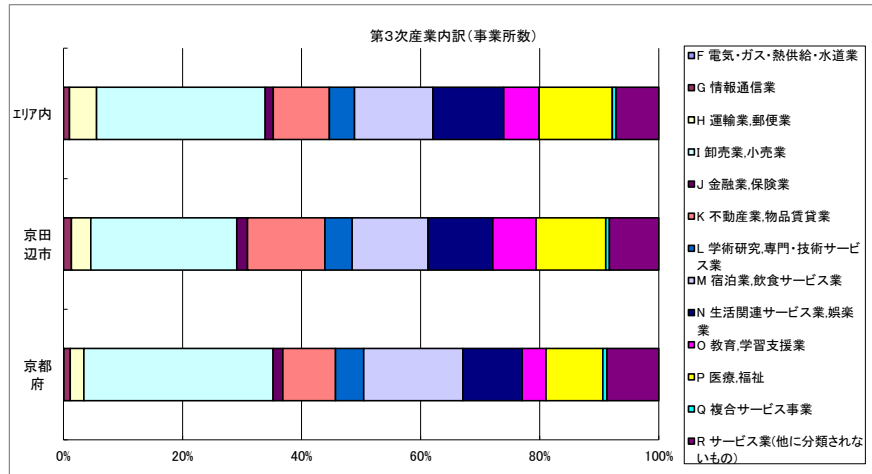


データ名	半径2km	半径3km	半径5km	京田辺市	京都府
全産業事業所数 (S公務を除く)	669	1,883	5,984	1,960	113,774
第1次産業	1	4	12	2	302
第2次産業	154	305	1,143	319	22,104
第3次産業	514	1,575	4,830	1,639	91,368



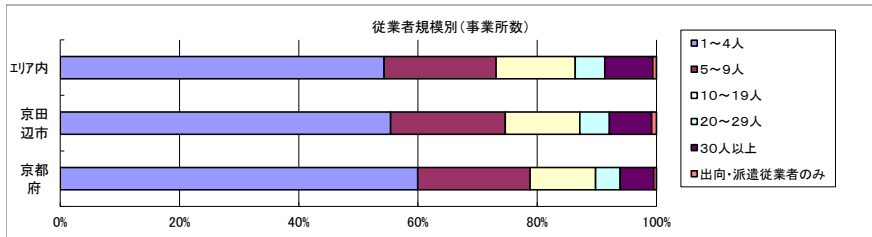
データ名	半径2km	半径3km	半径5km	京田辺市	京都府
第2次産業内訳 (事業所数)					
C 鉱業、採石業、砂利採取業	0	1	3	0	23
D 建設業	66	137	483	147	8,525
E 製造業	88	167	657	172	13,556

データ名	半径2km	半径3km	半径5km	京田辺市	京都府
第2次産業内訳 (従業者数)					
C 鉱業、採石業、砂利採取業	0	5	27	0	156
D 建設業	332	691	2,587	873	50,409
E 製造業	1,546	4,190	16,590	4,351	182,901



データ名	半径2km	半径3km	半径5km	京田辺市	京都府
第3次産業内訳 (事業所数)					
F 電気・ガス・熱供給・水道業	0	0	1	0	71
G 情報通信業	6	22	47	22	963
H 運輸業、郵便業	16	50	221	53	2,110
I 卸売業、小売業	127	396	1,368	402	29,033
J 金融業、保険業	8	31	65	30	1,498
K 不動産業、物品賃貸業	57	167	455	213	8,087
L 学術研究、専門・技術サービス業	25	69	205	75	4,337
M 宿泊業、飲食サービス業	51	202	636	209	15,200
N 生活関連サービス業、娯楽業	54	195	574	178	9,097
O 教育、学習支援業	62	128	287	119	3,664
P 医療、福祉	59	197	594	192	8,740
Q 複合サービス事業	3	9	29	10	594
R サービス業(他に分類されないもの)	46	109	348	136	7,974

データ名	半径2km	半径3km	半径5km	京田辺市	京都府
第3次産業内訳 (従業者数)					
F 電気・ガス・熱供給・水道業	0	0	9	0	2,026
G 情報通信業	22	128	211	79	14,576
H 運輸業、郵便業	620	1,977	6,543	2,091	55,419
I 卸売業、小売業	879	3,573	14,822	4,089	247,308
J 金融業、保険業	84	386	745	366	26,653
K 不動産業、物品賃貸業	167	550	1,393	686	30,328
L 学術研究、専門・技術サービス業	84	273	906	338	29,788
M 宿泊業、飲食サービス業	407	2,107	6,601	2,250	125,617
N 生活関連サービス業、娯楽業	339	1,277	3,789	1,065	46,064
O 教育、学習支援業	285	835	3,311	1,848	66,259
P 医療、福祉	613	3,894	11,762	4,052	163,193
Q 複合サービス事業	21	346	670	320	8,349
R サービス業(他に分類されないもの)	358	841	3,238	1,216	84,149



データ名	半径2km	半径3km	半径5km	京田辺市	京都府
従業者規模別 (事業所数)					
1~4人	410	1,049	3,250	1,086	68,208
5~9人	121	364	1,125	377	21,434
10~19人	75	239	794	245	12,491
20~29人	20	84	297	97	4,694
30人以上	38	132	482	139	6,434
出向・派遣従業者のみ	4	15	37	16	513

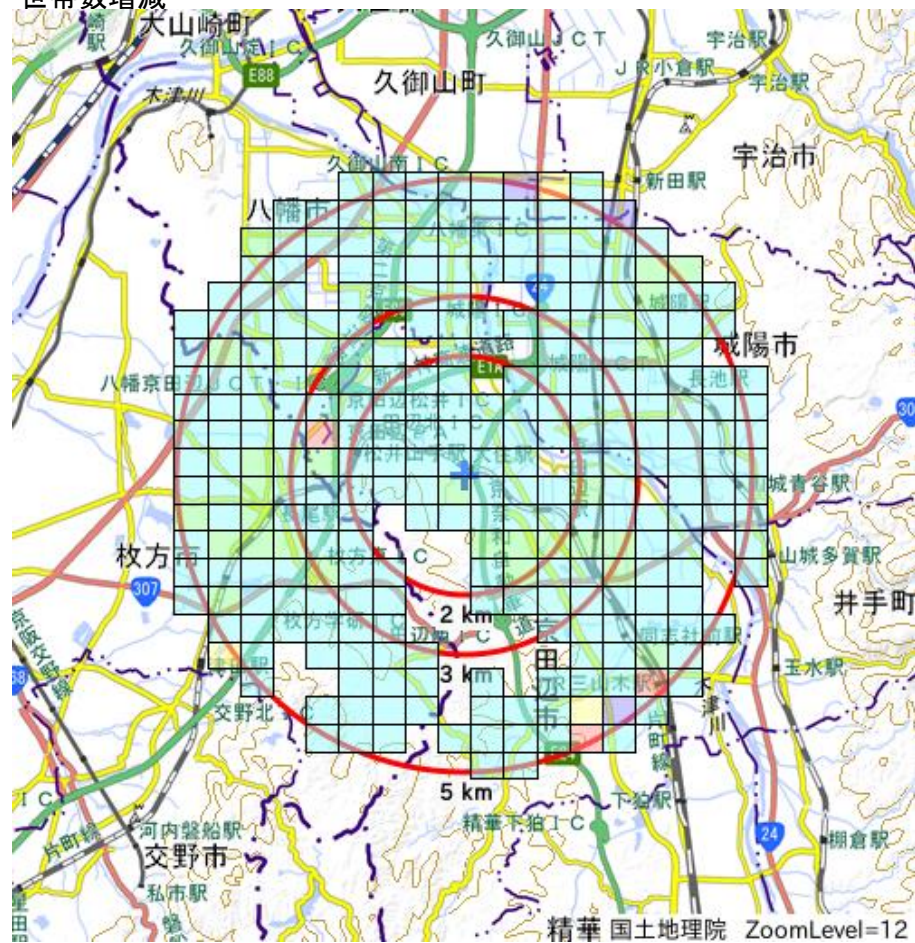
データ名	半径2km	半径3km	半径5km	京田辺市	京都府
従業者規模別 (従業者数)					
1~4人	837	2,181	6,919	2,337	145,270
5~9人	808	2,435	7,511	2,541	140,435
10~19人	1,032	3,286	10,824	3,367	168,480
20~29人	482	1,999	7,124	2,335	111,469
30人以上	2,605	11,194	41,001	13,052	571,716

人口増減



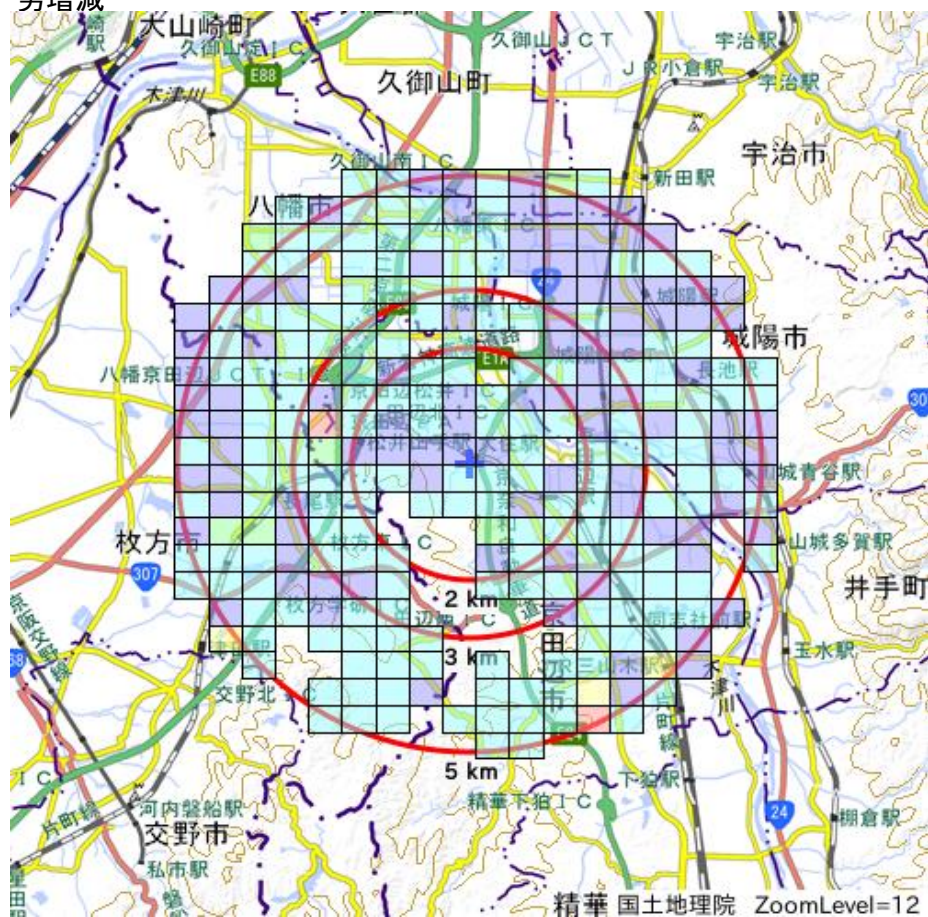
H27-H22人口増減	
■	-270以上 ~ -2未満
■	-2以上 ~ 266未満
■	266以上 ~ 534未満
■	534以上 ~ 802未満
■	802以上

世帯数増減



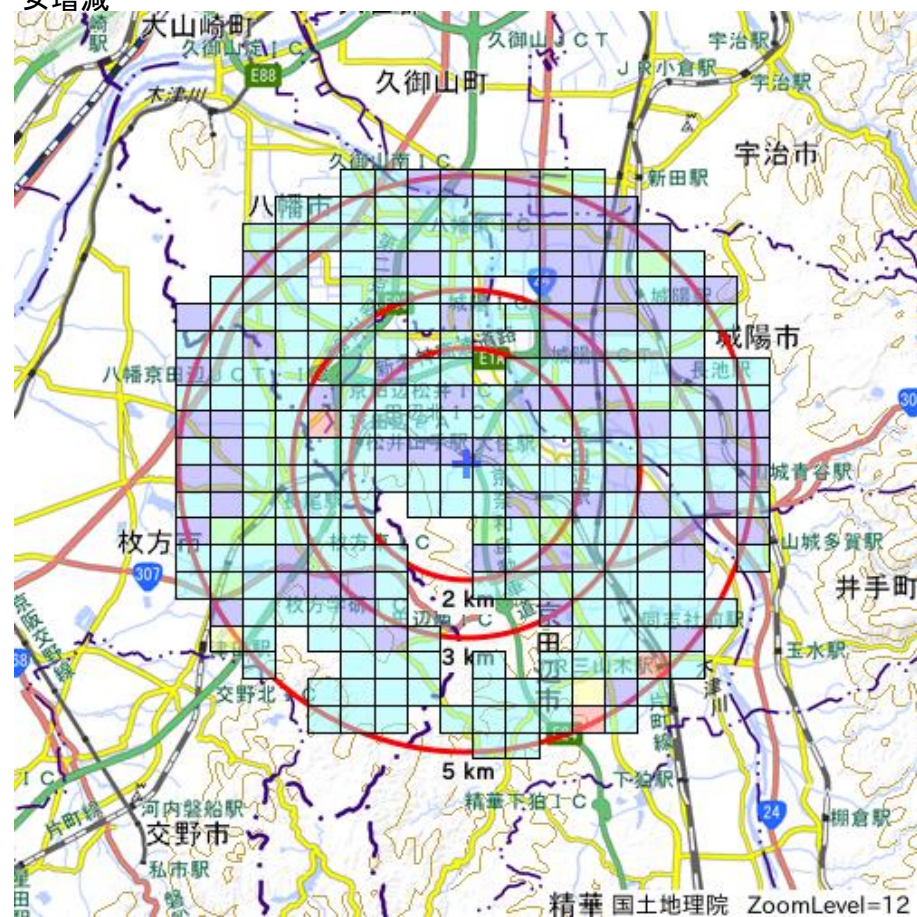
H27-H22世帯数増減	
■	-159以上 ~ -55未満
■	-55以上 ~ 49未満
■	49以上 ~ 153未満
■	153以上 ~ 257未満
■	257以上

男増減



H27-H22男増減	
Blue	-153以上 ~ -13未満
Cyan	-13以上 ~ 127未満
Green	127以上 ~ 267未満
Yellow	267以上 ~ 407未満
Red	407以上

女増減



H27-H22女増減	
Blue	-152以上 ~ -17未満
Cyan	-17以上 ~ 118未満
Green	118以上 ~ 253未満
Yellow	253以上 ~ 388未満
Red	388以上