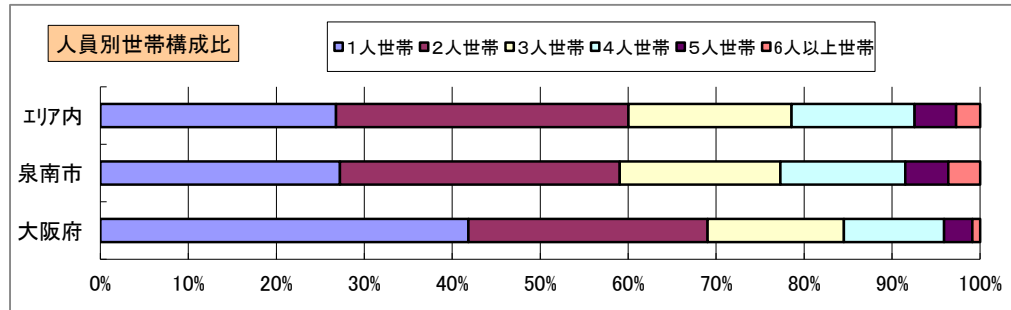
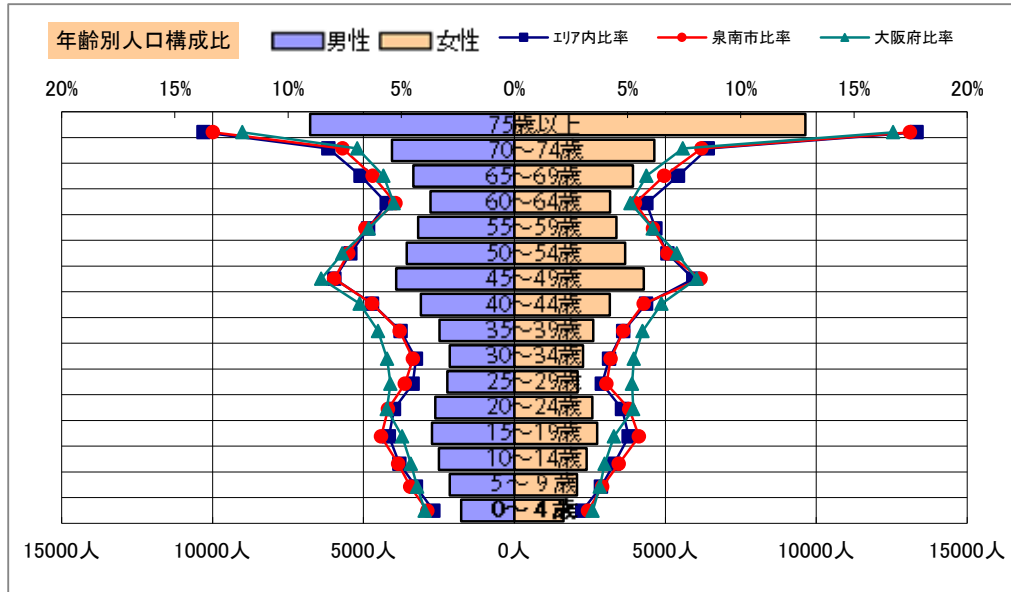


基本分析

調査地点 大阪府泉南市信達岡中 エリア範囲 半径2km 半径3km 半径5km



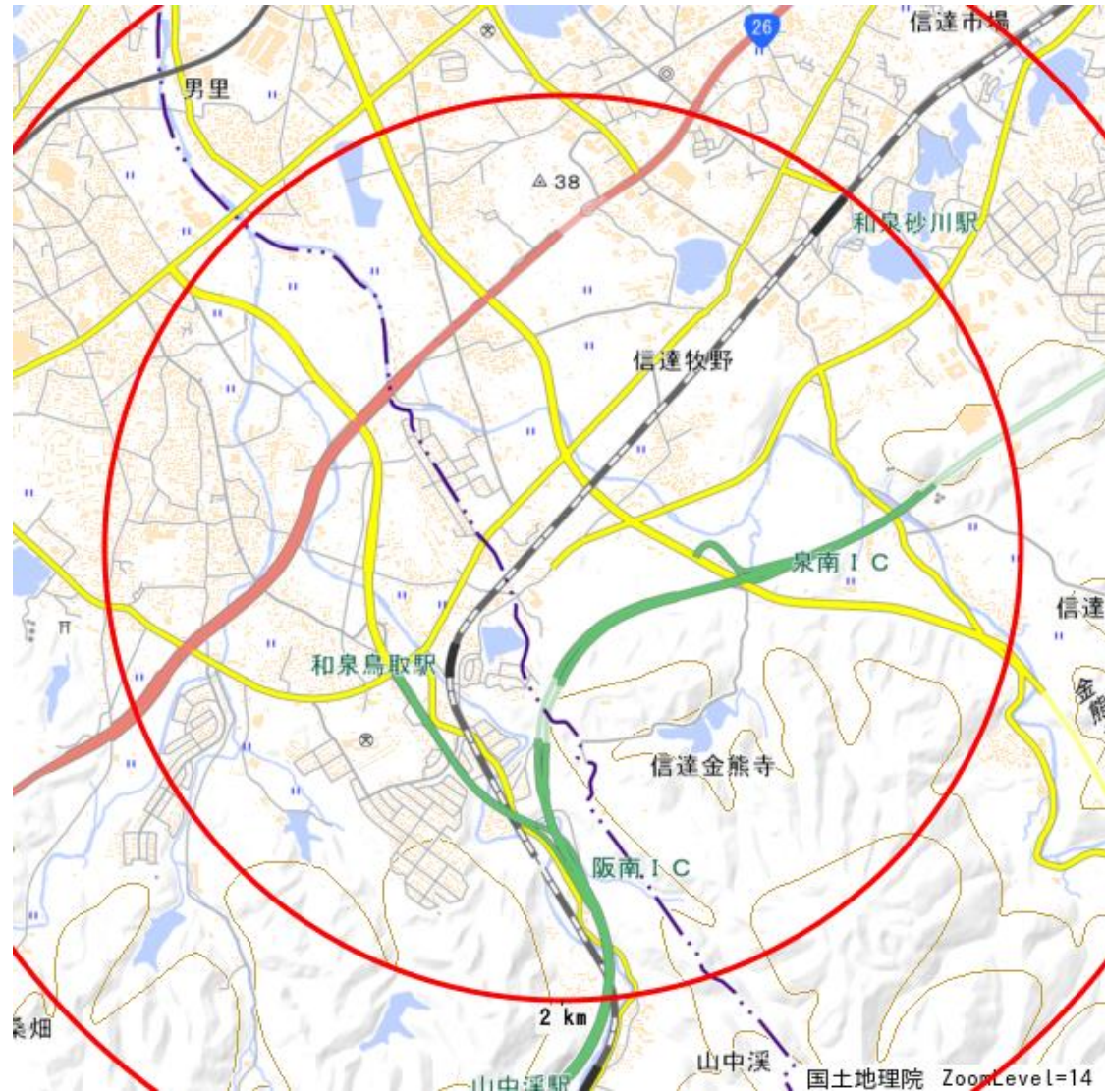
データ名	人口				
	半径2km	半径3km	半径5km	泉南市	大阪府
人口総数	17,739	54,337	104,296	60,102	8,837,685
男人口	8,463	25,841	49,634	28,718	4,235,956
女人口	9,277	28,496	54,662	31,384	4,601,729

75歳以上	2,578	8,016	16,405	9,214	1,243,742
70-74	1,495	4,471	8,686	4,728	618,732
65-69	1,259	3,726	7,272	3,834	499,249
60-64	1,026	3,094	5,943	3,149	448,981
55-59	1,092	3,373	6,564	3,771	538,085
50-54	1,252	3,812	7,244	4,190	633,679
45-49	1,440	4,309	8,209	4,817	711,919
40-44	1,115	3,266	6,253	3,563	572,362
35-39	910	2,701	5,088	2,938	501,482
30-34	744	2,354	4,414	2,594	467,024
25-29	749	2,367	4,316	2,641	457,956
20-24	885	2,781	5,202	3,161	467,195
15-19	901	2,898	5,476	3,385	400,821
10-14	897	2,672	4,893	2,895	366,145
5-9	772	2,306	4,219	2,514	345,940
0-4	556	1,852	3,387	2,103	317,414

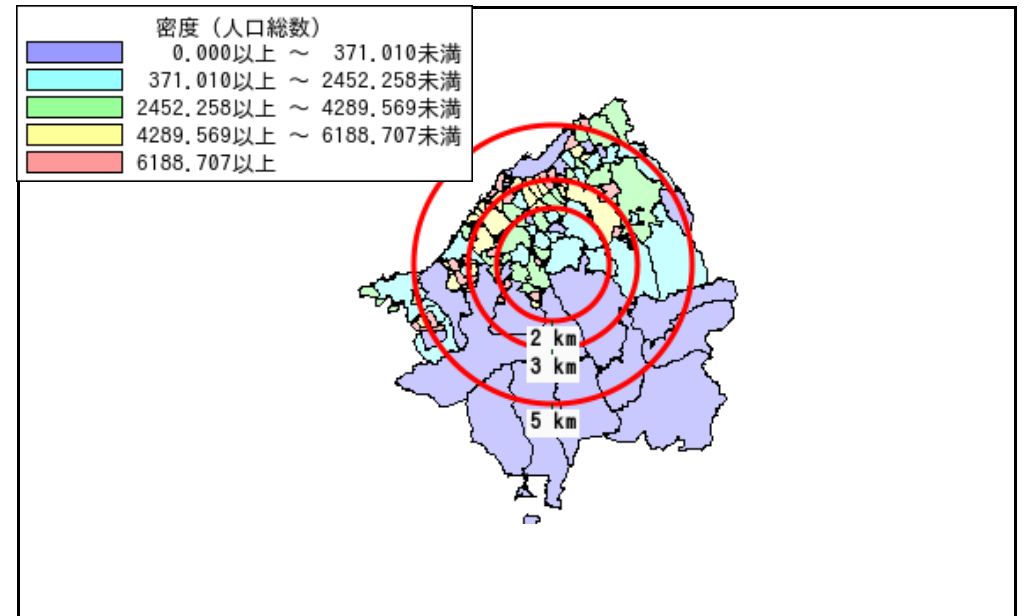
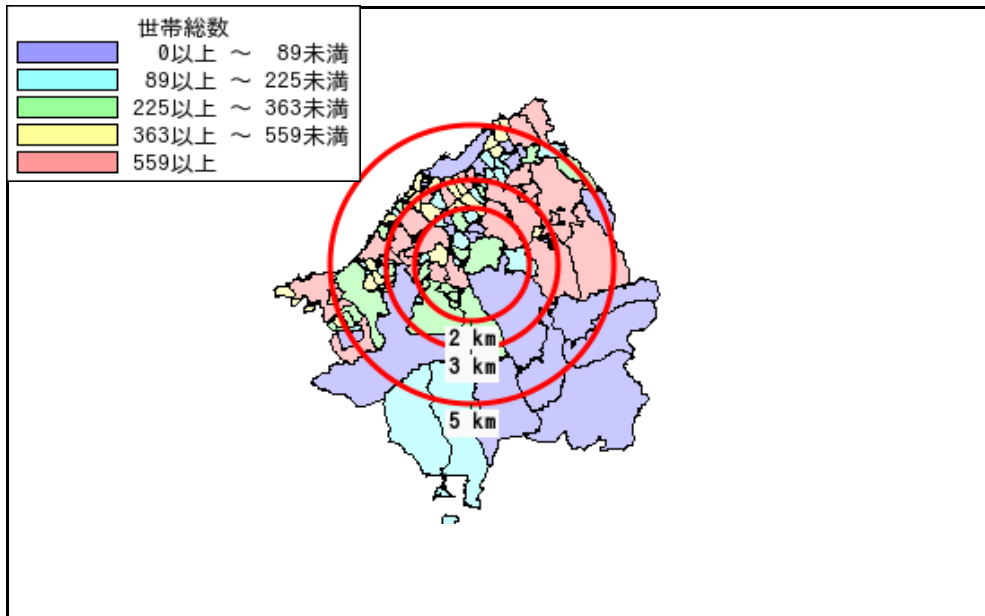
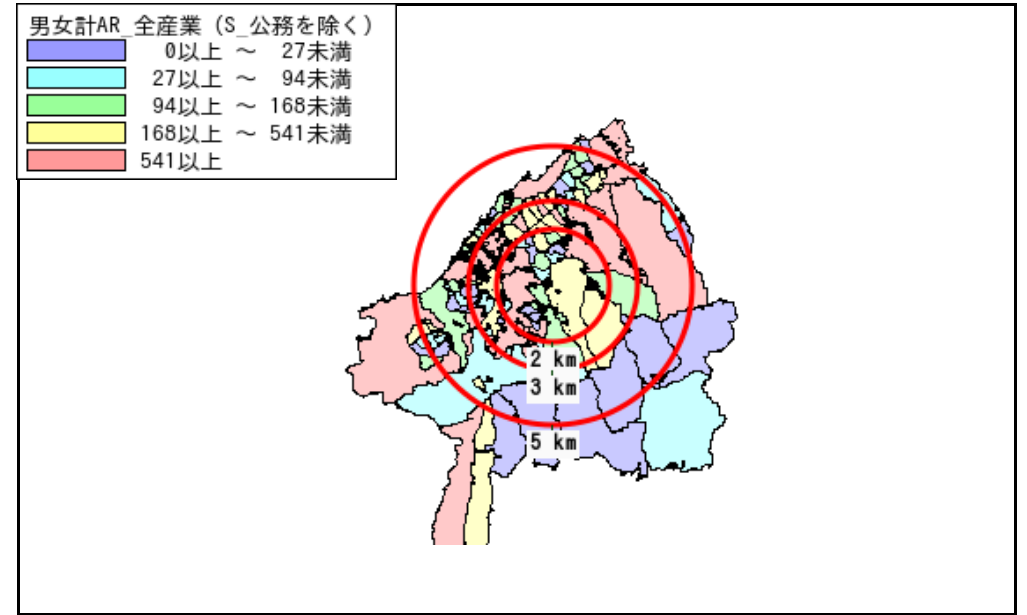
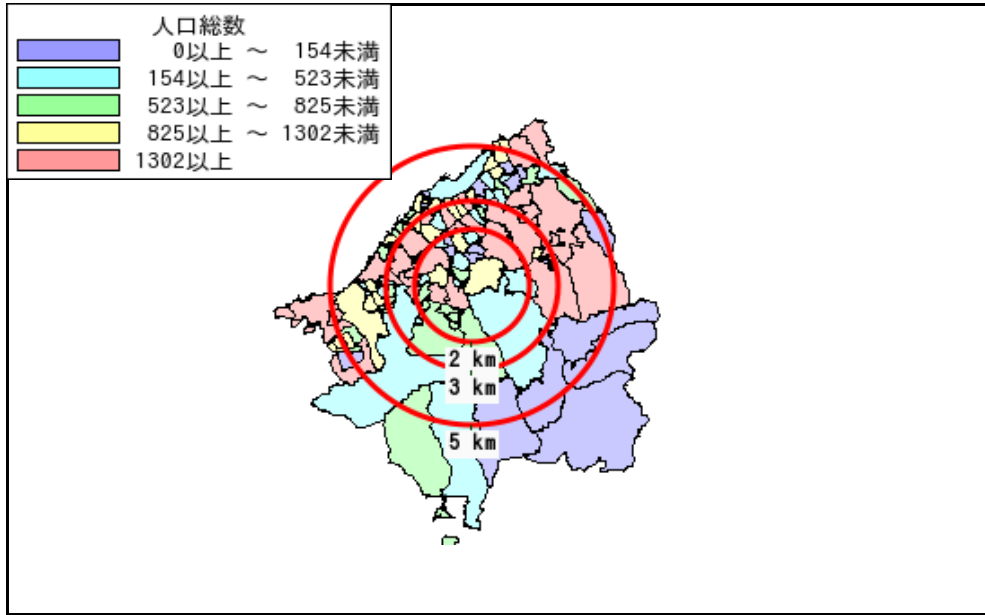
年少人口(0歳~14歳)	2,225	6,829	12,499	7,512	1,029,499
生産年齢人口(15歳~64歳)	10,114	30,954	58,709	34,209	5,199,504
老年人口(65歳以上)	5,332	16,213	32,363	17,776	2,361,723
15歳以上就業者数	7,254	22,004	42,100	24,089	3,635,394
後期高齢者数(75歳以上)	2,578	8,016	16,405	9,214	1,243,742

データ名	世帯数				
	半径2km	半径3km	半径5km	泉南市	大阪府
一般世帯総数	6,651	21,132	41,090	23,053	4,126,995
単身世帯	1,469	5,490	11,009	6,278	1,727,107
2人以上世帯	5,182	15,642	30,081	16,775	2,399,888
核家族世帯	4,658	14,009	26,969	14,852	2,192,989
夫婦のみの世帯	1,705	5,078	9,927	5,184	774,121
夫婦と子供から成る世帯	2,265	6,572	12,417	7,042	1,020,391
6歳未満世帯員のいる世帯	516	1,668	3,093	1,882	296,413
65歳以上世帯員のいる世帯	3,291	10,362	20,531	11,172	1,568,487
持ち家世帯	5,587	15,839	30,385	16,475	2,249,351
民営借家世帯	897	3,606	5,850	3,605	1,371,914

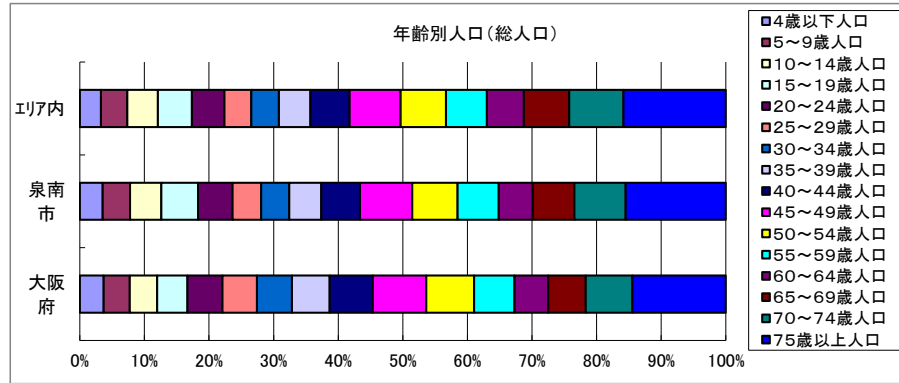
周辺地図



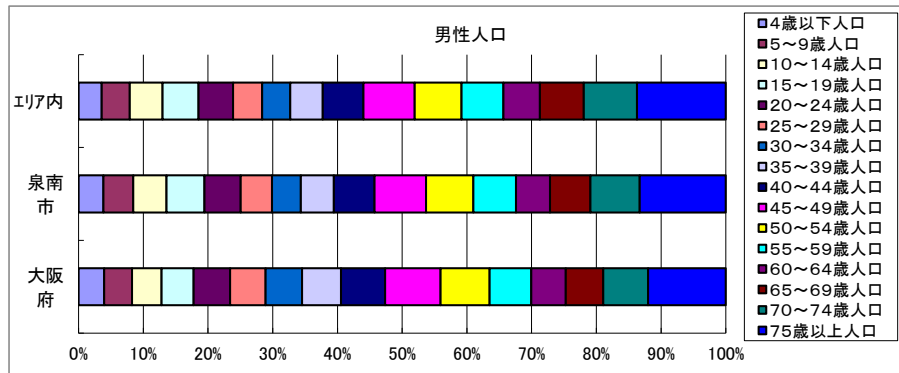
かかる小地域



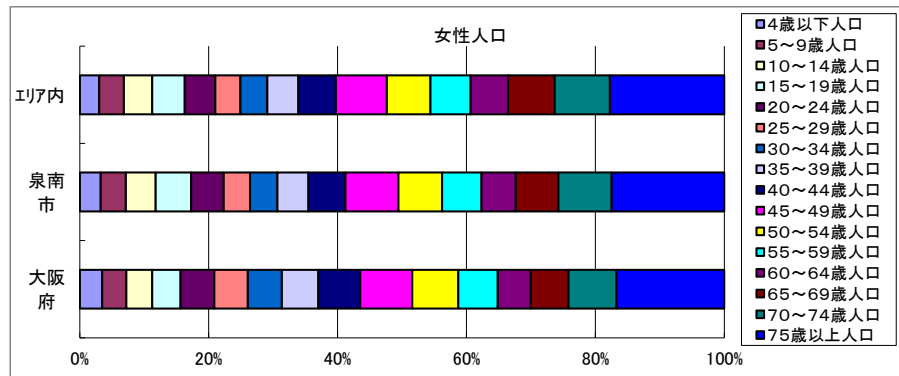
年齢別人口



データ名	半径2km	半径3km	半径5km	泉南市	大阪府
総人口	17,739	54,337	104,296	60,102	8,837,685
4歳以下人口	556	1,852	3,387	2,103	317,414
5～9歳人口	772	2,306	4,219	2,514	345,940
10～14歳人口	897	2,672	4,893	2,895	366,145
15～19歳人口	901	2,898	5,476	3,385	400,821
20～24歳人口	885	2,781	5,202	3,161	467,195
25～29歳人口	749	2,367	4,316	2,641	457,956
30～34歳人口	744	2,354	4,414	2,594	467,024
35～39歳人口	910	2,701	5,088	2,938	501,482
40～44歳人口	1,115	3,266	6,253	3,563	572,362
45～49歳人口	1,440	4,309	8,209	4,817	711,919
50～54歳人口	1,252	3,812	7,244	4,190	633,679
55～59歳人口	1,092	3,373	6,564	3,771	538,085
60～64歳人口	1,026	3,094	5,943	3,149	448,981
65～69歳人口	1,259	3,726	7,272	3,834	499,249
70～74歳人口	1,495	4,471	8,686	4,728	618,732
75歳以上人口	2,578	8,016	16,405	9,214	1,243,742

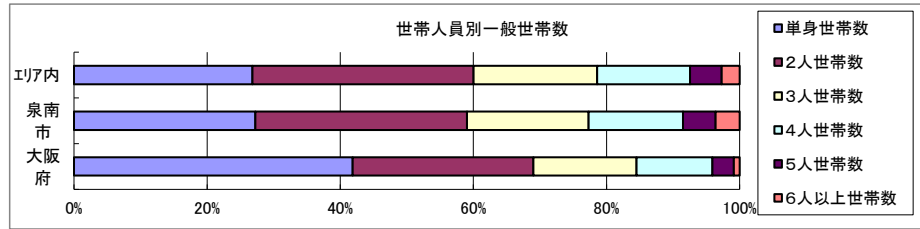


データ名	半径2km	半径3km	半径5km	泉南市	大阪府
男性総人口	8,463	25,841	49,634	28,718	4,235,956
4歳以下人口	288	962	1,761	1,094	162,354
5～9歳人口	365	1,154	2,143	1,309	176,474
10～14歳人口	443	1,341	2,503	1,462	187,534
15～19歳人口	434	1,424	2,736	1,677	203,718
20～24歳人口	449	1,418	2,622	1,587	231,542
25～29歳人口	376	1,203	2,218	1,377	224,908
30～34歳人口	379	1,156	2,143	1,273	230,653
35～39歳人口	451	1,310	2,479	1,443	247,335
40～44歳人口	565	1,624	3,098	1,789	280,736
45～49歳人口	681	2,062	3,920	2,265	350,481
50～54歳人口	616	1,874	3,573	2,090	311,958
55～59歳人口	512	1,629	3,185	1,871	264,101
60～64歳人口	484	1,432	2,777	1,496	218,762
65～69歳人口	562	1,715	3,349	1,782	237,306
70～74歳人口	729	2,089	4,053	2,161	284,877
75歳以上人口	1,090	3,301	6,769	3,789	493,162



データ名	半径2km	半径3km	半径5km	泉南市	大阪府
女性総人口	9,277	28,496	54,662	31,384	4,601,729
4歳以下人口	268	889	1,626	1,009	155,060
5～9歳人口	406	1,152	2,076	1,205	169,466
10～14歳人口	454	1,331	2,389	1,433	178,611
15～19歳人口	467	1,474	2,740	1,708	197,103
20～24歳人口	436	1,363	2,581	1,574	235,653
25～29歳人口	373	1,165	2,098	1,264	233,048
30～34歳人口	365	1,198	2,271	1,321	236,371
35～39歳人口	458	1,391	2,609	1,495	254,147
40～44歳人口	550	1,642	3,156	1,774	291,626
45～49歳人口	760	2,248	4,288	2,552	361,438
50～54歳人口	636	1,938	3,671	2,100	321,721
55～59歳人口	580	1,744	3,378	1,900	273,984
60～64歳人口	542	1,661	3,166	1,653	230,219
65～69歳人口	697	2,011	3,924	2,052	261,943
70～74歳人口	766	2,382	4,633	2,567	333,855
75歳以上人口	1,488	4,715	9,636	5,425	750,580

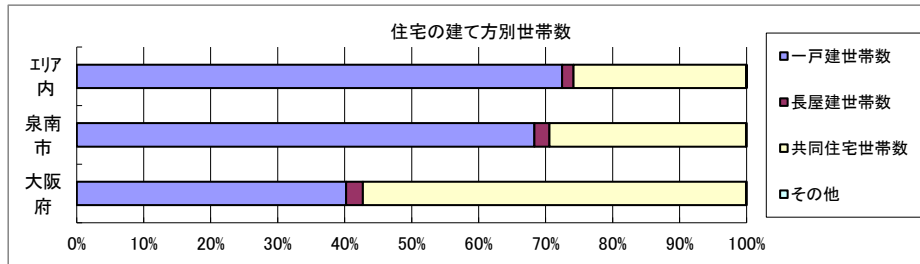
世帯数



データ名	半径2km	半径3km	半径5km	泉南市	大阪府	
一般世帯総数	6,651	21,132	41,090	23,053	4,126,995	
世帯人員別	単身世帯数	1,469	5,490	11,009	6,278	1,727,107
	2人世帯数	2,243	6,970	13,662	7,336	1,121,971
	3人世帯数	1,352	4,010	7,616	4,206	638,834
	4人世帯数	1,069	2,992	5,750	3,272	470,392
	5人世帯数	336	1,010	1,938	1,129	133,140
	6人以上世帯数	182	660	1,115	832	35,551

親族のみの世帯	5,132	15,466	29,756	16,579	2,350,796
核家族世帯	4,658	14,009	26,969	14,852	2,192,989
その他の親族世帯	473	1,457	2,787	1,727	157,807

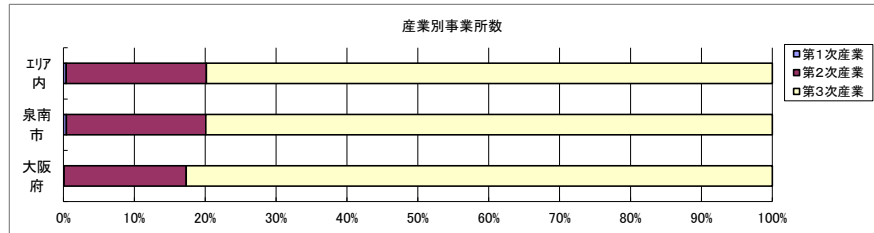
6歳未満世帯員のいる世帯	516	1,668	3,093	1,882	296,413
18歳未満世帯員のいる世帯	1,503	4,584	8,616	5,092	749,041
65歳以上世帯員のいる世帯	3,291	10,362	20,531	11,172	1,568,487



データ名	半径2km	半径3km	半径5km	泉南市	大阪府	
主世帯数	6,548	20,766	40,423	22,670	4,045,691	
住宅形態	一戸建世帯数	5,681	15,379	29,282	15,488	1,626,462
	長屋建世帯数	154	436	701	513	102,115
	共同住宅世帯数	709	4,936	10,413	6,650	2,313,875
	1~2階建て	426	1,611	2,620	1,464	202,287
	3~5階建て	267	2,144	5,067	2,783	784,129
	6~10階建て	16	358	1,464	1,273	669,644
	11階建て以上	0	823	1,262	1,130	657,815
	その他	4	16	27	19	3,239

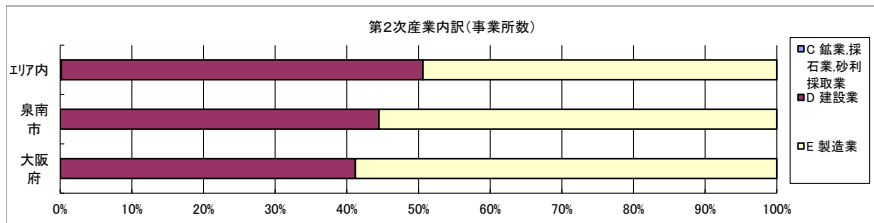
データ名	半径2km	半径3km	半径5km	泉南市	大阪府	
住宅に住む一般世帯	6,612	21,002	40,854	22,906	4,090,622	
持ち家形態	持ち家世帯数	5,587	15,839	30,385	16,475	2,249,351
	民営の借家世帯数	897	3,606	5,850	3,605	1,371,914

経済センサス



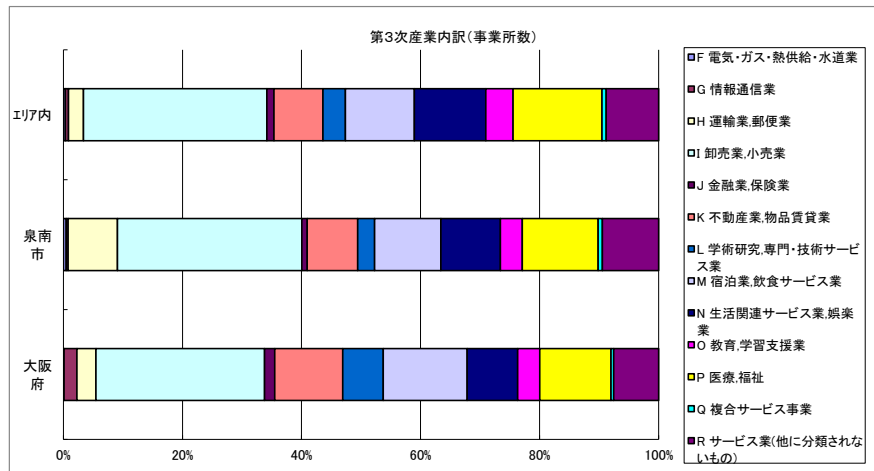
データ名	半径2km	半径3km	半径5km	泉南市	大阪府
全産業事業所数 (S公務を除く)	573	1,691	3,156	1,943	384,332
第1次産業	7	8	12	8	366
第2次産業	126	329	624	382	66,214
第3次産業	442	1,355	2,520	1,553	317,752

データ名	半径2km	半径3km	半径5km	泉南市	大阪府
全産業従業者数 (S公務を除く)	4,467	14,732	29,718	22,836	4,528,208
第1次産業	49	51	62	56	2,932
第2次産業	893	3,328	6,833	5,627	836,156
第3次産業	3,525	11,352	22,822	17,153	3,689,120



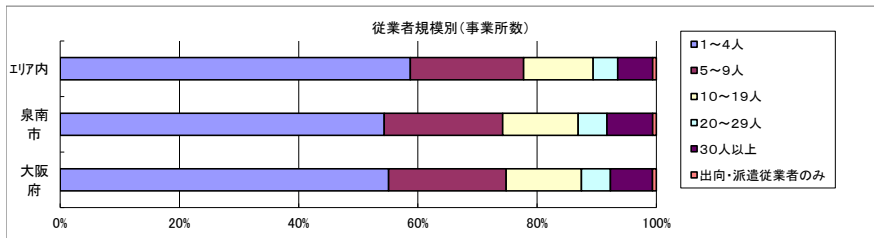
データ名	半径2km	半径3km	半径5km	泉南市	大阪府
第2次産業内訳 (事業所数)					
C 鉱業、採石業、砂利採取業	0	0	1	0	17
D 建設業	69	169	315	170	27,254
E 製造業	57	160	308	212	38,943

データ名	半径2km	半径3km	半径5km	泉南市	大阪府
第2次産業内訳 (従業者数)					
C 鉱業、採石業、砂利採取業	0	0	2	0	207
D 建設業	386	840	1,519	932	242,668
E 製造業	507	2,488	5,312	4,695	593,281



データ名	半径2km	半径3km	半径5km	泉南市	大阪府
第3次産業内訳 (事業所数)					
F 電気・ガス・熱供給・水道業	2	5	8	7	340
G 情報通信業	3	8	13	5	6,909
H 運輸業、郵便業	17	39	64	129	10,121
I 卸売業、小売業	128	384	776	481	90,008
J 金融業、保険業	6	18	30	14	5,412
K 不動産業、物品賃貸業	36	119	208	132	36,325
L 学術研究、専門・技術サービス業	15	49	95	44	21,640
M 宿泊業、飲食サービス業	46	153	292	173	44,729
N 生活関連サービス業、娯楽業	57	173	302	155	27,032
O 教育、学習支援業	19	59	116	57	11,746
P 医療、福祉	73	219	376	198	38,092
Q 複合サービス事業	3	8	18	11	1,373
R サービス業(他に分類されないもの)	37	121	222	147	24,025

データ名	半径2km	半径3km	半径5km	泉南市	大阪府
第3次産業内訳 (従業者数)					
F 電気・ガス・熱供給・水道業	8	32	70	79	15,774
G 情報通信業	35	43	48	8	182,399
H 運輸業、郵便業	301	655	1,197	3,407	272,347
I 卸売業、小売業	882	2,694	6,326	4,048	970,064
J 金融業、保険業	48	194	292	127	117,785
K 不動産業、物品賃貸業	125	369	870	630	167,919
L 学術研究、専門・技術サービス業	47	161	589	443	175,058
M 宿泊業、飲食サービス業	333	989	2,310	1,465	362,394
N 生活関連サービス業、娯楽業	251	716	1,343	724	152,666
O 教育、学習支援業	121	395	846	408	159,319
P 医療、福祉	1,164	3,961	7,033	3,932	648,267
Q 複合サービス事業	13	158	339	210	20,377
R サービス業(他に分類されないもの)	197	985	1,559	1,672	444,751



データ名	半径2km	半径3km	半径5km	泉南市	大阪府
従業者規模別 (事業所数)					
1~4人	338	1,028	1,854	1,056	211,677
5~9人	108	313	600	386	75,781
10~19人	77	202	368	246	48,579
20~29人	18	62	130	94	18,664
30人以上	29	80	185	149	27,107
出向・派遣従業者のみ	2	6	20	12	2,524

データ名	半径2km	半径3km	半径5km	泉南市	大阪府
従業者規模別 (従業者数)					
1~4人	716	2,162	3,903	2,233	450,513
5~9人	699	2,050	3,937	2,534	499,008
10~19人	1,025	2,720	5,021	3,366	656,408
20~29人	407	1,437	3,012	2,191	443,322
30人以上	1,620	6,362	13,846	12,512	2,478,957

人口増減



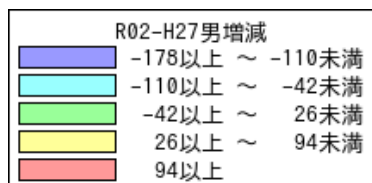
R02-H27人口増減	
Blue	-377以上 ~ -239未満
Cyan	-239以上 ~ -101未満
Green	-101以上 ~ 37未満
Yellow	37以上 ~ 175未満
Red	175以上

世帯数増減



R02-H27世帯数増減	
Blue	-103以上 ~ -65未満
Cyan	-65以上 ~ -27未満
Green	-27以上 ~ 11未満
Yellow	11以上 ~ 49未満
Red	49以上

男増減



女増減

