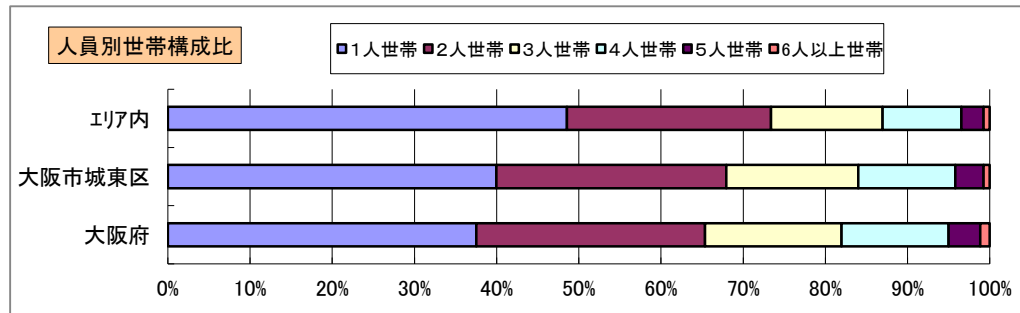
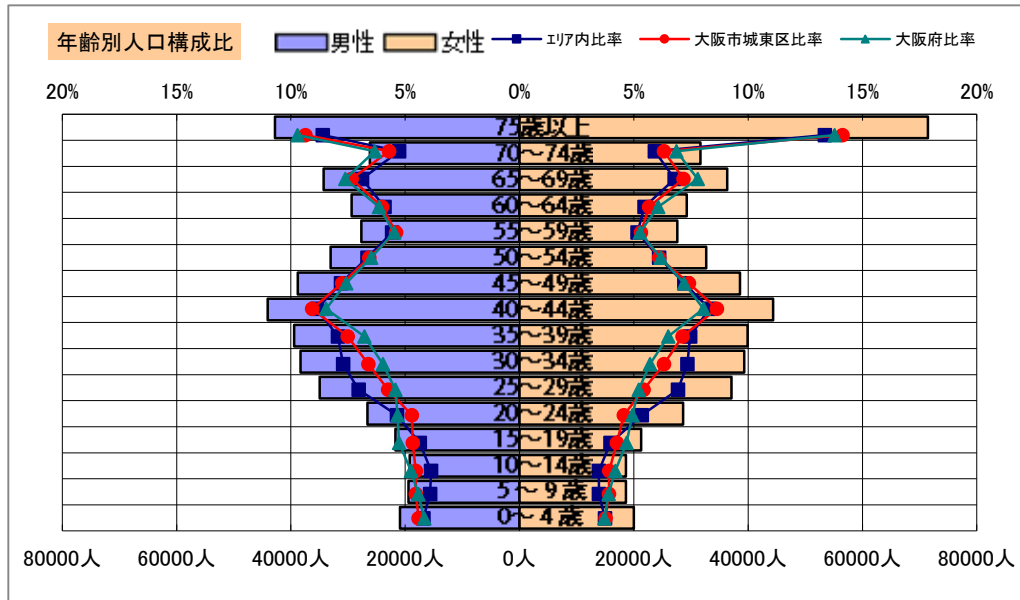


## 基本分析

調査地点 大阪府大阪市城東区成育4丁目 エリア範囲 半径2km 半径3km 半径5km



データ名	人口				
	半径2km	半径3km	半径5km	大阪市城東区	大阪府
人口総数	256,020	457,583	1,052,786	164,697	8,839,469
男人口	122,350	219,303	508,122	78,463	4,256,049
女人口	133,670	238,280	544,664	86,234	4,583,420

75歳以上	30,252	52,832	114,241	19,381	1,030,480
70~74	14,954	26,281	57,837	9,849	575,811
65~69	18,740	32,695	70,591	11,852	672,033
60~64	15,765	27,138	58,623	9,520	531,662
55~59	14,323	25,064	55,286	8,745	467,690
50~54	16,273	28,769	65,718	10,339	551,324
45~49	18,577	33,364	77,336	12,370	643,324
40~44	21,422	38,332	88,438	14,442	718,598
35~39	18,387	33,346	79,367	11,952	578,529
30~34	16,776	31,211	77,641	10,554	508,261
25~29	15,082	27,817	72,053	9,119	463,425
20~24	12,078	22,207	55,222	7,569	446,399
15~19	10,606	19,117	42,972	7,284	432,442
10~14	9,820	17,099	37,826	6,889	388,630
5~9	10,074	17,321	38,019	6,881	361,836
0~4	10,114	17,775	40,919	6,650	342,645


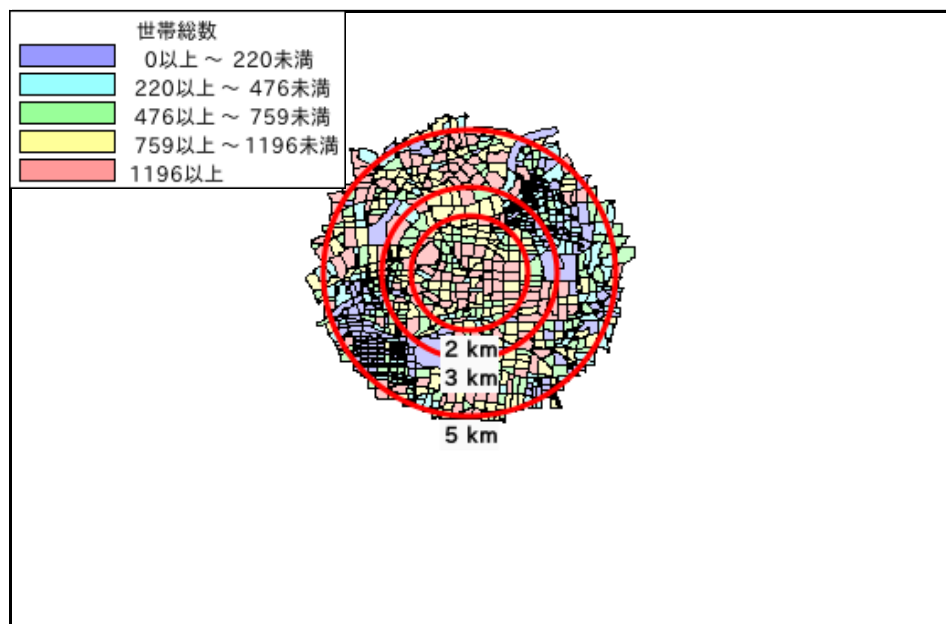
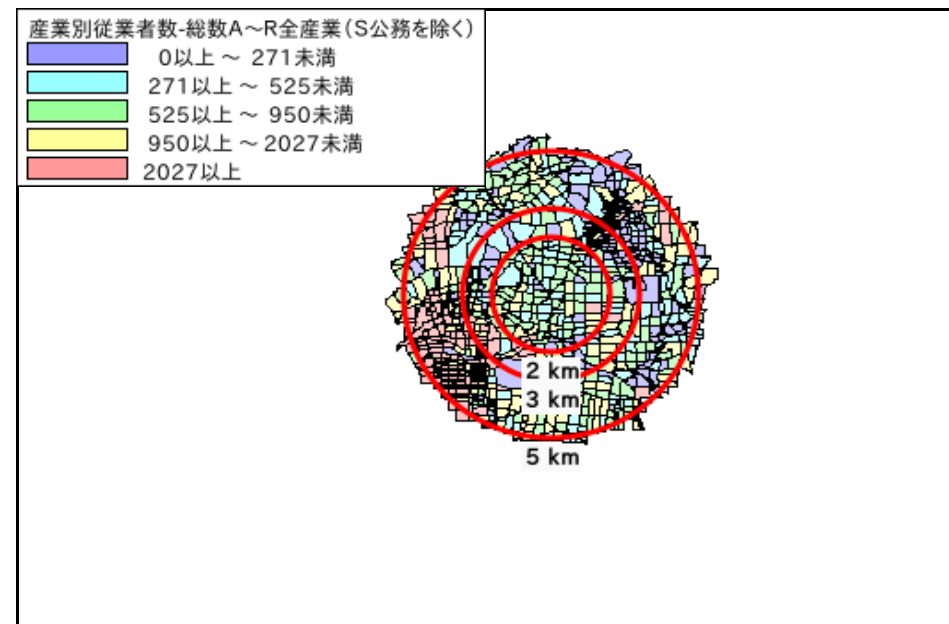
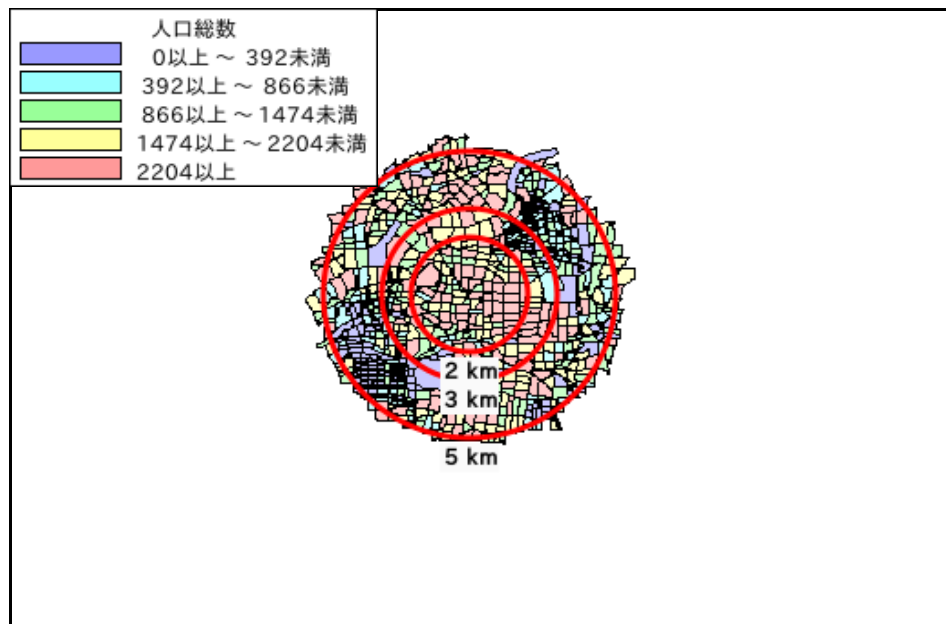
年少人口(0歳~14歳)	30,008	52,196	116,764	20,420	1,093,111
生産年齢人口(15歳~64歳)	159,289	286,364	672,654	101,894	5,341,654
老年人口(65歳以上)	63,946	111,808	242,669	41,082	2,278,324
15歳以上就業者数	108,475	194,886	458,873	72,500	3,777,655
後期高齢者数(75歳以上)	30,252	52,832	114,241	19,381	1,030,480

データ名	世帯数				
	半径2km	半径3km	半径5km	大阪市城東区	大阪府
一般世帯総数	122,391	222,983	531,358	76,379	3,918,441
単身世帯	52,366	99,850	257,934	30,526	1,470,615
2人以上世帯	70,025	123,133	273,424	45,853	2,447,826
核家族世帯	62,048	108,881	240,799	40,851	2,197,734
夫婦のみの世帯	22,456	39,820	88,128	14,334	763,849
夫婦と子供から成る世帯	28,129	48,942	107,879	19,086	1,054,207
6歳未満世帯員のいる世帯	9,426	16,474	37,929	6,241	318,386
65歳以上世帯員のいる世帯	45,105	78,614	170,339	28,812	1,531,940
持ち家世帯	63,218	107,380	235,535	39,763	2,178,770
民営借家世帯	44,499	83,357	228,129	24,153	1,232,340

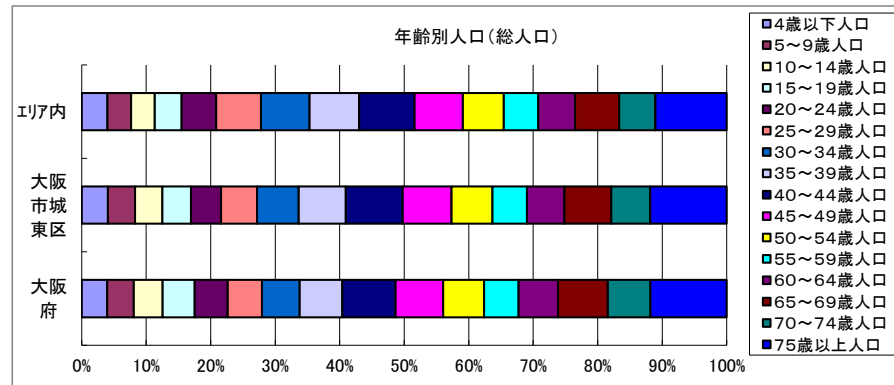
## 周辺地図



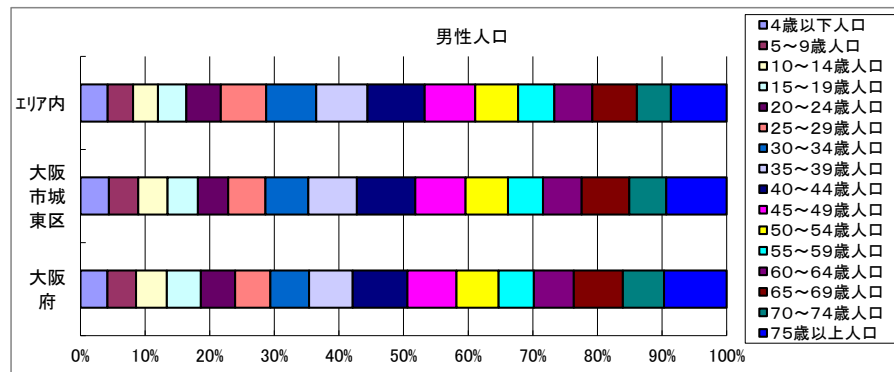
## かかる小地域



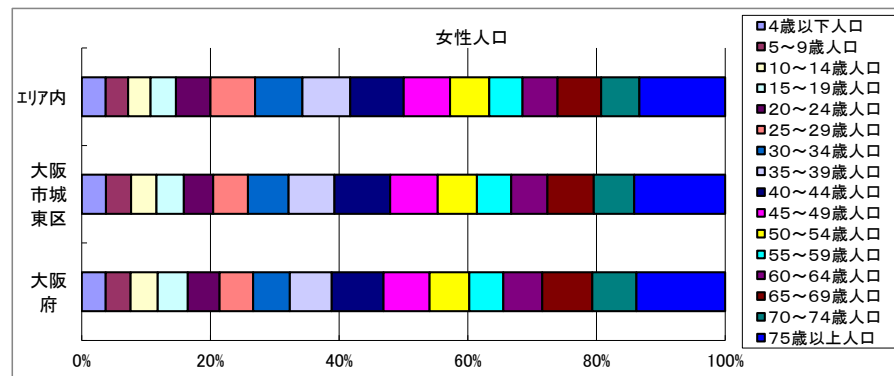
## 年齢別人口



データ名		半径2km	半径3km	半径5km	大阪市城東区	大阪府
年齢別人口 (総人口)	総人口	256,020	457,583	1,052,786	164,697	8,839,469
	4歳以下人口	10,114	17,775	40,919	6,650	342,645
	5～9歳人口	10,074	17,321	38,019	6,881	361,836
	10～14歳人口	9,820	17,099	37,826	6,889	388,630
	15～19歳人口	10,606	19,117	42,972	7,284	432,442
	20～24歳人口	12,078	22,207	55,222	7,569	446,399
	25～29歳人口	15,082	27,817	72,053	9,119	463,425
	30～34歳人口	16,776	31,211	77,641	10,554	508,261
	35～39歳人口	18,387	33,346	79,367	11,952	578,529
	40～44歳人口	21,422	38,332	88,438	14,442	718,598
	45～49歳人口	18,577	33,364	77,336	12,370	643,324
	50～54歳人口	16,273	28,769	65,718	10,339	551,324
	55～59歳人口	14,323	25,064	55,286	8,745	467,690
	60～64歳人口	15,765	27,138	58,623	9,520	531,662
	65～69歳人口	18,740	32,695	70,591	11,852	672,033
	70～74歳人口	14,954	26,281	57,837	9,849	575,811
	75歳以上人口	30,252	52,832	114,241	19,381	1,030,480



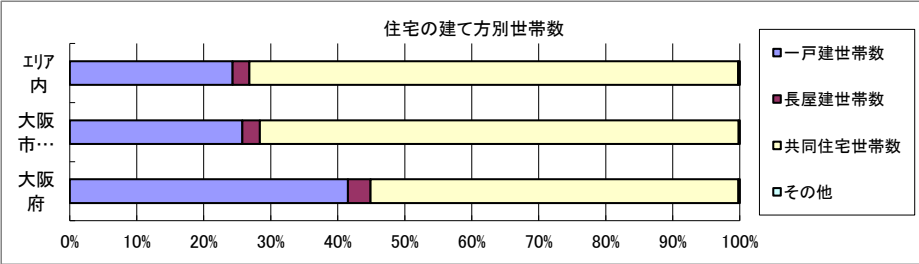
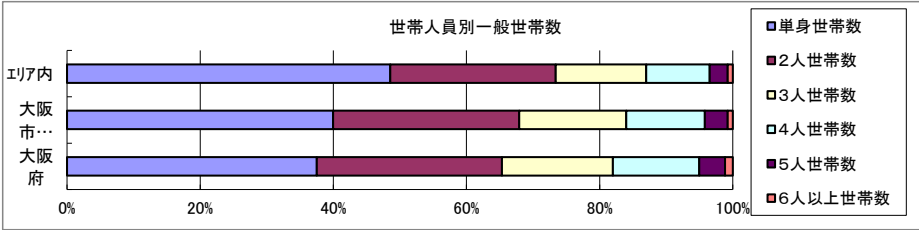
データ名		半径2km	半径3km	半径5km	大阪市城東区	大阪府
年齢別人口 (男性人口)	男性総人口	122,350	219,303	508,122	78,463	4,256,049
	4歳以下人口	5,184	9,102	20,914	3,434	174,506
	5～9歳人口	5,169	8,807	19,423	3,531	185,319
	10～14歳人口	5,068	8,727	19,218	3,530	199,029
	15～19歳人口	5,417	9,756	21,721	3,640	220,305
	20～24歳人口	5,923	10,736	26,619	3,672	223,152
	25～29歳人口	7,252	13,456	34,949	4,474	227,414
	30～34歳人口	8,165	15,323	38,345	5,151	250,022
	35～39歳人口	8,996	16,528	39,457	5,848	283,946
	40～44歳人口	10,565	19,001	44,046	7,059	354,421
	45～49歳人口	9,093	16,515	38,787	6,037	317,665
	50～54歳人口	7,973	14,199	33,054	5,112	272,067
	55～59歳人口	6,866	12,210	27,690	4,208	229,542
	60～64歳人口	7,907	13,558	29,362	4,678	257,279
	65～69歳人口	9,244	15,904	34,273	5,719	319,015
	70～74歳人口	6,759	11,932	26,180	4,444	265,395
	75歳以上人口	11,349	19,715	42,778	7,292	406,405



データ名		半径2km	半径3km	半径5km	大阪市城東区	大阪府
年齢別人口 (女性人口)	女性総人口	133,670	238,280	544,664	86,234	4,583,420
	4歳以下人口	4,930	8,673	20,005	3,216	168,139
	5～9歳人口	4,905	8,514	18,596	3,350	176,517
	10～14歳人口	4,752	8,373	18,609	3,359	189,601
	15～19歳人口	5,189	9,361	21,251	3,644	212,137
	20～24歳人口	6,154	11,471	28,603	3,897	223,247
	25～29歳人口	7,829	14,361	37,104	4,645	236,011
	30～34歳人口	8,611	15,888	39,296	5,403	258,239
	35～39歳人口	9,391	16,818	39,909	6,104	294,583
	40～44歳人口	10,857	19,332	44,392	7,383	364,177
	45～49歳人口	9,485	16,849	38,549	6,333	325,659
	50～54歳人口	8,300	14,570	32,664	5,227	279,257
	55～59歳人口	7,457	12,854	27,596	4,537	238,148
	60～64歳人口	7,858	13,579	29,261	4,842	274,383
	65～69歳人口	9,496	16,792	36,318	6,133	353,018
	70～74歳人口	8,195	14,349	31,657	5,405	310,416
	75歳以上人口	18,903	33,117	71,463	12,089	624,075



# 世帯数



データ名		半径2km	半径3km	半径5km	大阪市城東区	大阪府
一般世帯総数		122,391	222,983	531,358	76,379	3,918,441
世帯人員別	単身世帯数	52,366	99,850	257,934	30,526	1,470,615
	2人世帯数	33,486	59,373	132,034	21,357	1,089,777
	3人世帯数	18,681	32,527	72,204	12,279	651,883
	4人世帯数	13,176	22,997	50,782	9,023	509,361
	5人世帯数	3,782	6,575	14,392	2,608	151,453
	6人以上世帯数	900	1,661	4,012	586	45,352

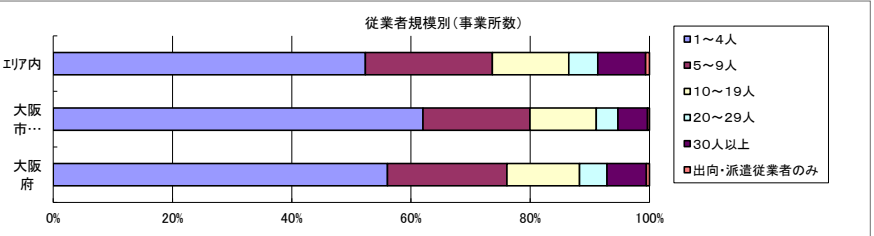
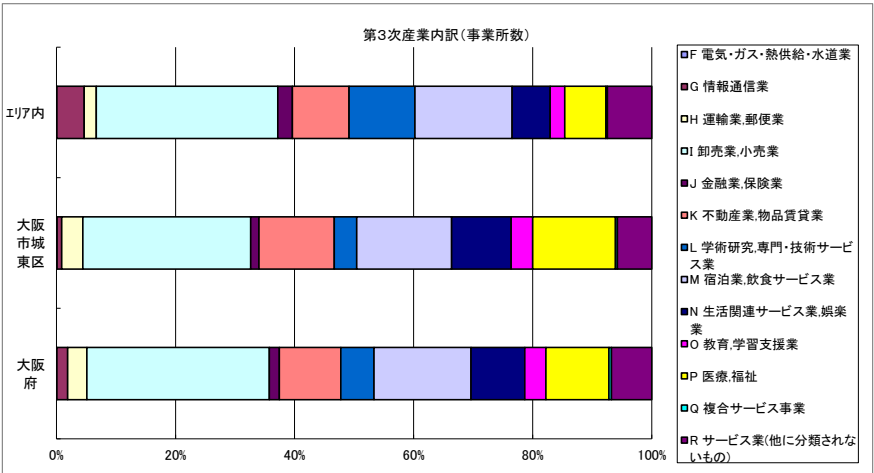
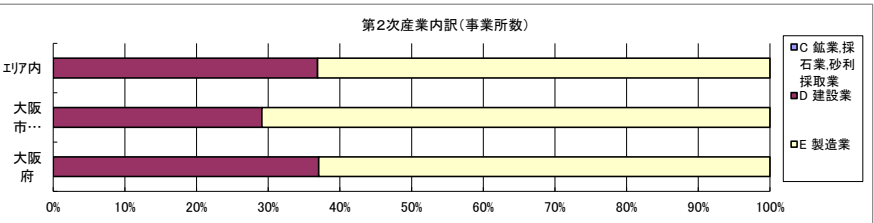
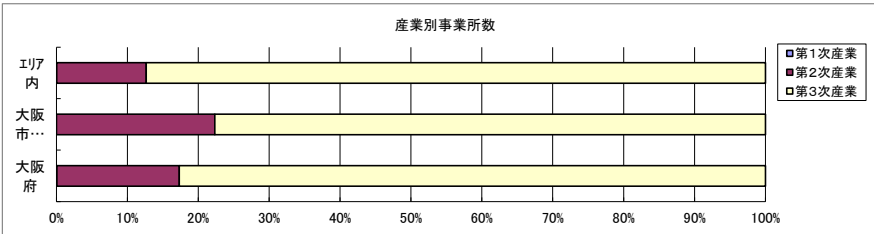
親族世帯	67,144	117,901	261,007	44,051	2,387,612
核家族世帯	62,048	108,881	240,799	40,851	2,197,734
その他の親族世帯	5,096	9,020	20,208	3,200	189,878

6歳未満世帯員のいる世帯	9,426	16,474	37,929	6,241	318,386
18歳未満世帯員のいる世帯	22,158	38,810	87,233	15,099	799,568
65歳以上世帯員のいる世帯	45,105	78,614	170,339	28,812	1,531,940

データ名		半径2km	半径3km	半径5km	大阪市城東区	大阪府
主世帯数		120,522	219,318	521,226	75,036	3,834,368
住宅形態	一戸建世帯数	30,199	53,296	126,758	19,319	1,592,041
	長屋建世帯数	2,749	5,022	13,051	1,958	129,808
	共同住宅世帯数	87,389	160,622	380,212	53,638	2,105,158
	1～2階建て	2,643	4,918	13,206	1,382	196,555
	3～5階建て	22,011	36,486	91,398	11,021	731,276
	6～10階建て	27,641	52,016	127,220	17,605	605,722
	11階建て以上	35,095	67,202	148,388	23,630	571,605
	その他	185	378	1,204	121	7,361

データ名		半径2km	半径3km	半径5km	大阪市城東区	大阪府
住宅に住む一般世帯		121,398	220,866	525,207	75,593	3,867,305
持ち家形態	持ち家世帯数	63,218	107,380	235,535	39,763	2,178,770
	民営の借家世帯数	44,499	83,357	228,129	24,153	1,232,340

# 経済センサス



データ名	半径2km	半径3km	半径5km	大阪市城東区	大阪府
全産業事業所数 (S公務を除く)	10,335	20,435	86,348	5,524	392,940
第1次産業	2	5	24	0	292
第2次産業	1,640	3,198	10,896	1,233	67,782
第3次産業	8,693	17,231	75,429	4,291	324,866

全産業従業者数 (S公務を除く)	83,400	221,825	1,218,155	48,358	4,393,139
第1次産業	13	19	181	0	2,428
第2次産業	13,794	33,257	158,217	10,193	826,556
第3次産業	69,595	188,552	1,059,756	38,165	3,564,155

データ名	半径2km	半径3km	半径5km	大阪市城東区	大阪府
第2次産業内訳 (事業所数)					
C 鉱業・採石業・砂利採取業	1	1	2	0	13
D 建設業	664	1,274	4,018	359	25,089
E 製造業	975	1,923	6,876	874	42,680

第2次産業内訳 (従業者数)					
C 鉱業・採石業・砂利採取業	6	6	8	0	132
D 建設業	4,887	13,188	63,073	2,601	222,338
E 製造業	8,901	20,063	95,136	7,592	604,086

データ名	半径2km	半径3km	半径5km	大阪市城東区	大阪府
第3次産業内訳 (事業所数)					
F 電気・ガス・熱供給・水道業	1	12	55	5	229
G 情報通信業	86	415	3,451	33	5,842
H 運輸業・郵便業	218	380	1,546	152	10,489
I 卸売業・小売業	2,482	4,960	22,983	1,210	99,597
J 金融業・保険業	112	261	1,859	59	5,442
K 不動産業・物品賃貸業	1,035	2,015	7,170	543	33,574
L 学術研究・専門・技術サービス業	319	984	8,361	162	18,083
M 宿泊業・飲食サービス業	1,674	3,118	12,300	685	52,979
N 生活関連サービス業・娯楽業	875	1,521	4,839	428	29,366
O 教育・学習支援業	322	559	1,828	155	11,546
P 医療・福祉	1,114	1,878	5,232	598	34,357
Q 複合サービス事業	28	55	175	13	1,380
R サービス業(他に分類されないもの)	427	1,073	5,630	248	21,982

第3次産業内訳 (従業者数)					
F 電気・ガス・熱供給・水道業	137	409	6,891	219	12,504
G 情報通信業	974	13,314	96,957	347	139,601
H 運輸業・郵便業	4,439	7,376	41,674	3,471	256,896
I 卸売業・小売業	19,973	53,799	284,023	10,495	1,002,387
J 金融業・保険業	2,014	8,651	61,708	1,067	124,950
K 不動産業・物品賃貸業	3,074	8,242	47,365	1,739	146,899
L 学術研究・専門・技術サービス業	1,674	7,479	75,145	1,217	146,694
M 宿泊業・飲食サービス業	10,677	22,444	110,215	3,892	415,766
N 生活関連サービス業・娯楽業	4,043	8,396	35,625	1,901	169,344
O 教育・学習支援業	2,836	6,012	23,002	1,422	143,651
P 医療・福祉	15,852	30,210	81,469	10,183	574,571
Q 複合サービス事業	359	536	3,354	89	21,080
R サービス業(他に分類されないもの)	3,543	21,684	192,328	2,123	409,812

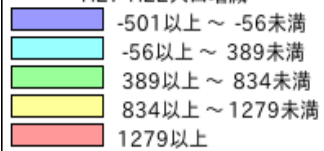
データ名	半径2km	半径3km	半径5km	大阪市城東区	大阪府
従業者規模別 (事業所数)					
1~4人	6,374	12,074	45,199	3,425	220,240
5~9人	1,939	3,918	18,399	992	78,768
10~19人	1,107	2,304	11,074	614	47,879
20~29人	409	835	4,176	201	18,039
30人以上	464	1,209	6,933	273	25,989
出向・派遣従業者のみ	43	95	567	19	2,025

データ名	半径2km	半径3km	半径5km	大阪市城東区	大阪府
従業者規模別 (従業者数)					
1~4人	13,411	25,812	101,127	7,132	477,134
5~9人	12,647	25,692	120,415	6,495	516,481
10~19人	14,777	31,117	149,452	8,210	647,503
20~29人	9,654	19,779	99,137	4,803	429,026
30人以上	32,912	119,425	748,023	21,718	2,322,995

## 人口増減



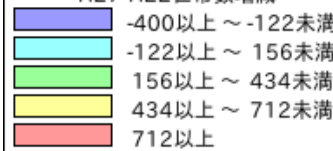
### H27-H22人口増減



## 世帯数増減

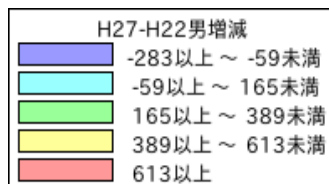
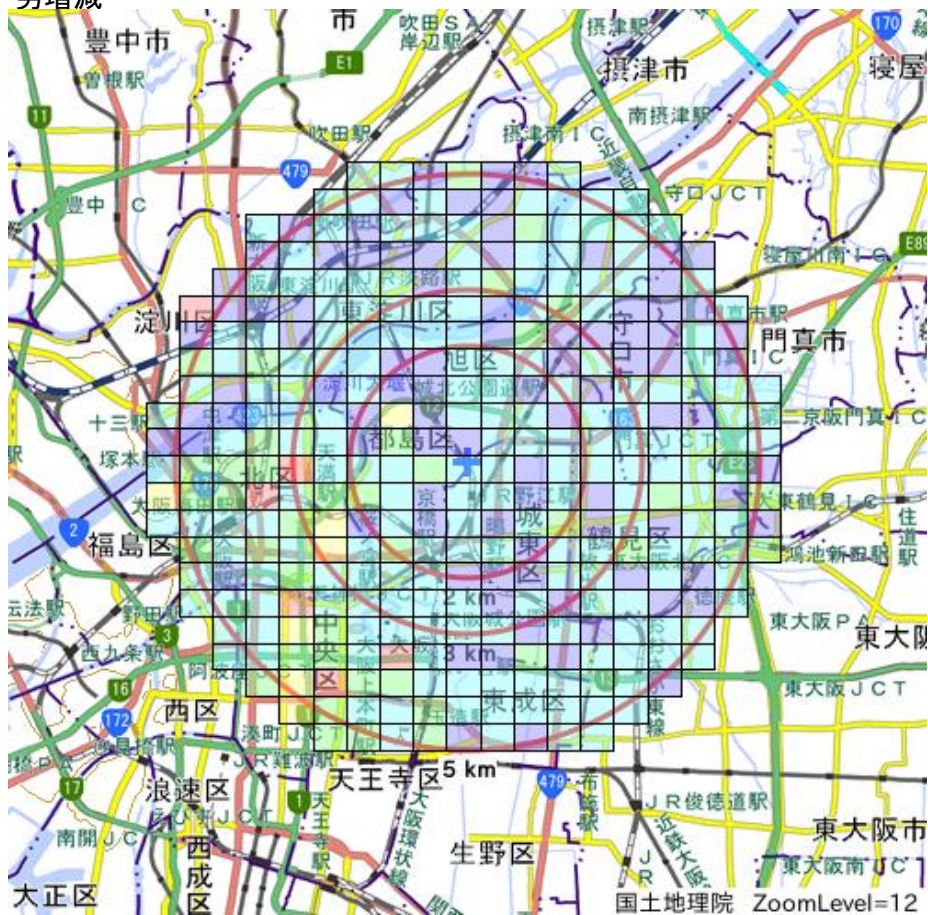


### H27-H22世帯数増減





# 男増減



# 女増減

