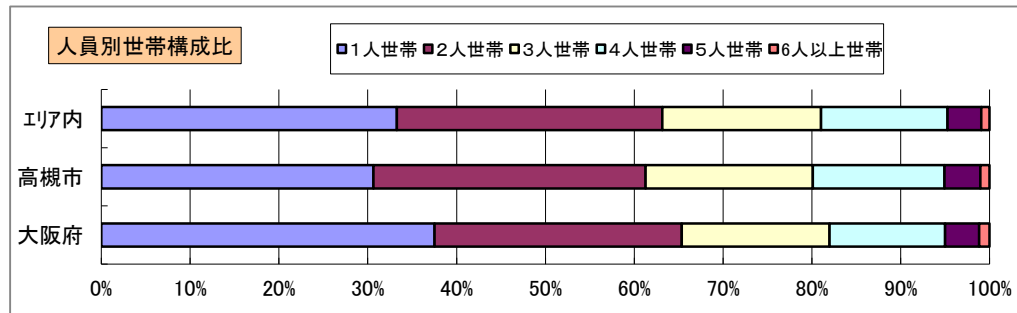
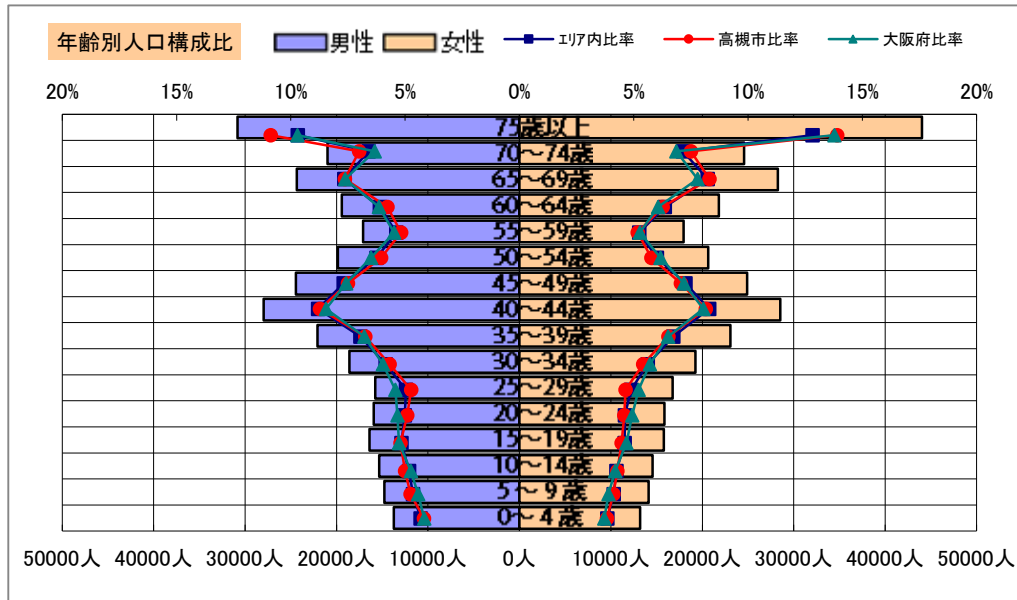


基本分析

調査地点 大阪府高槻市唐崎南3丁目 エリア範囲 半径2km 半径3km 半径5km



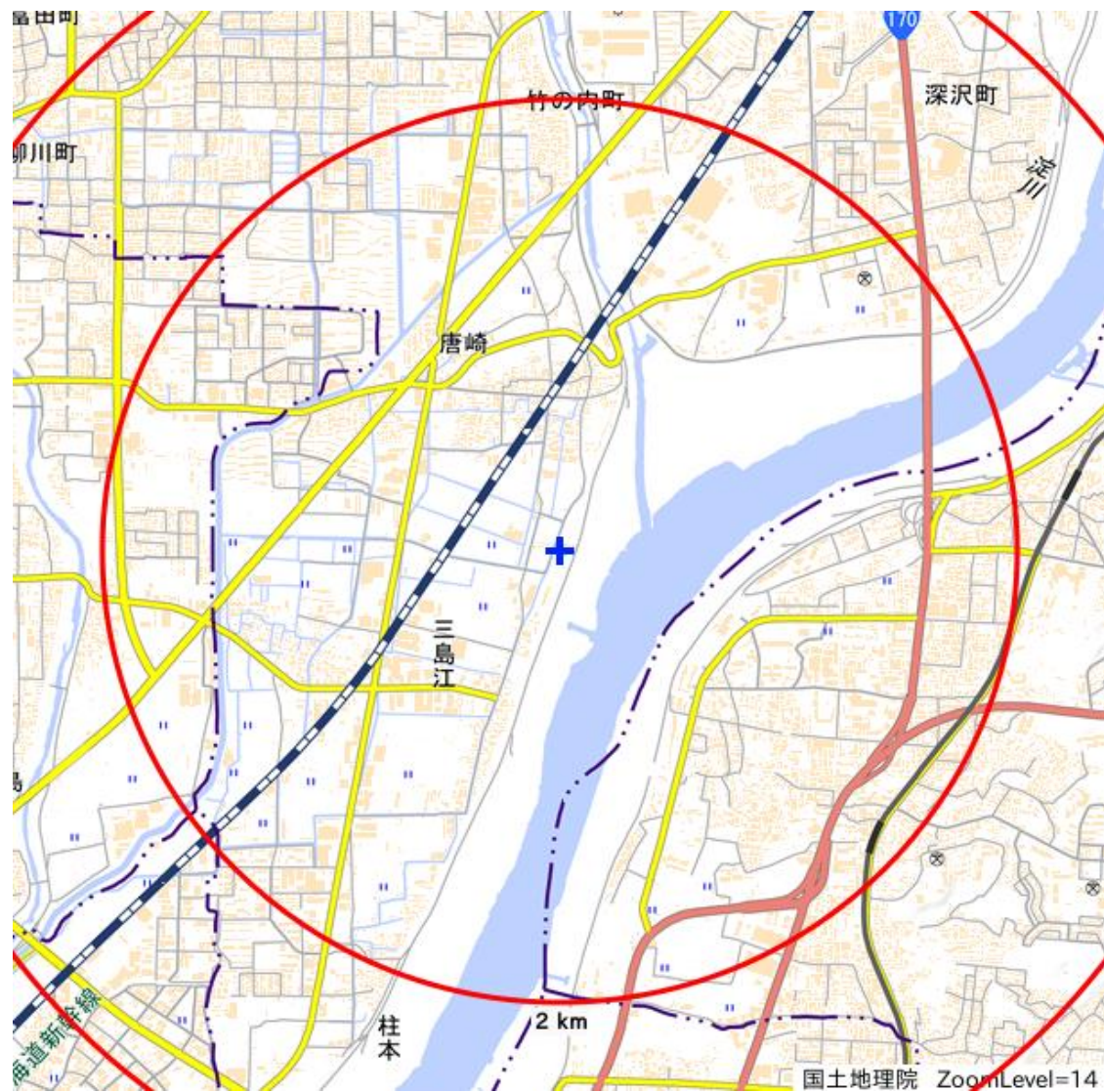
データ名	人口				
	半径2km	半径3km	半径5km	高槻市	大阪府
人口総数	59,576	198,280	672,510	351,829	8,839,469
男人口	28,669	95,525	324,119	168,057	4,256,049
女人口	30,908	102,755	348,391	183,772	4,583,420

75歳以上	6,859	22,064	74,842	43,462	1,030,480
70-74	4,546	14,181	45,557	25,365	575,811
65-69	5,422	16,287	52,613	27,857	672,033
60-64	3,878	12,285	41,218	21,032	531,662
55-59	2,985	10,027	35,080	18,053	467,690
50-54	3,329	11,624	40,513	20,587	551,324
45-49	4,293	14,779	49,354	25,371	643,324
40-44	4,935	16,775	56,502	29,381	718,598
35-39	3,746	12,987	45,183	23,089	578,529
30-34	2,944	10,418	37,863	19,326	508,261
25-29	2,383	8,536	32,521	16,363	463,425
20-24	2,514	8,655	31,772	16,535	446,399
15-19	2,881	9,786	32,215	16,795	432,442
10-14	2,848	9,364	29,895	16,130	388,630
5-9	2,518	8,872	28,928	15,417	361,836
0-4	2,139	7,878	26,939	13,936	342,645

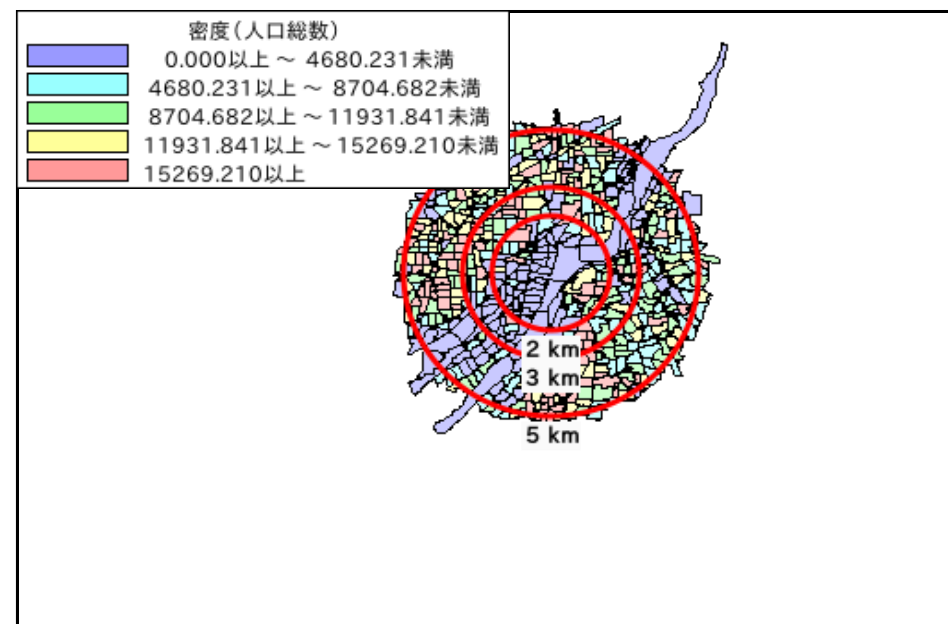
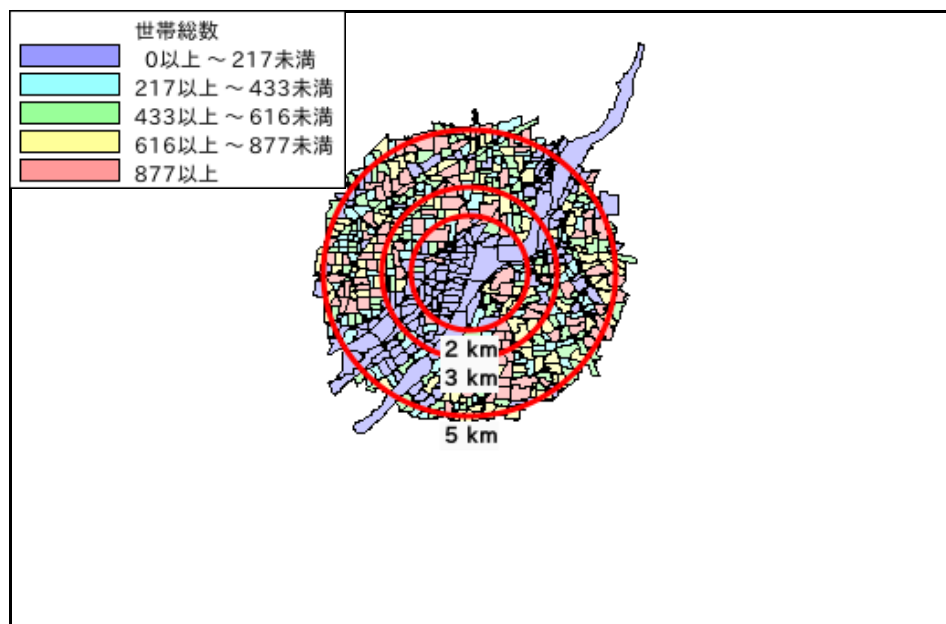
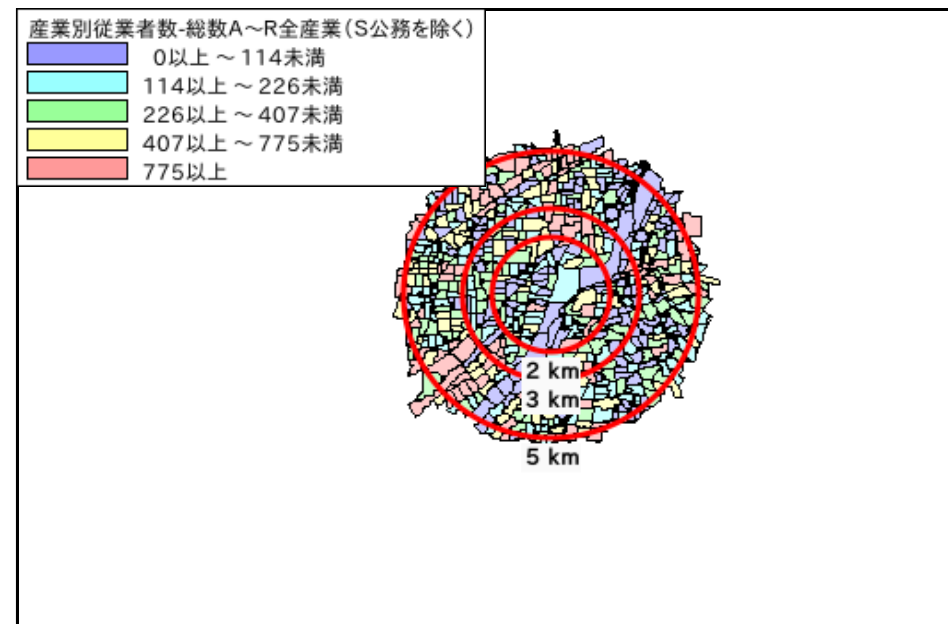
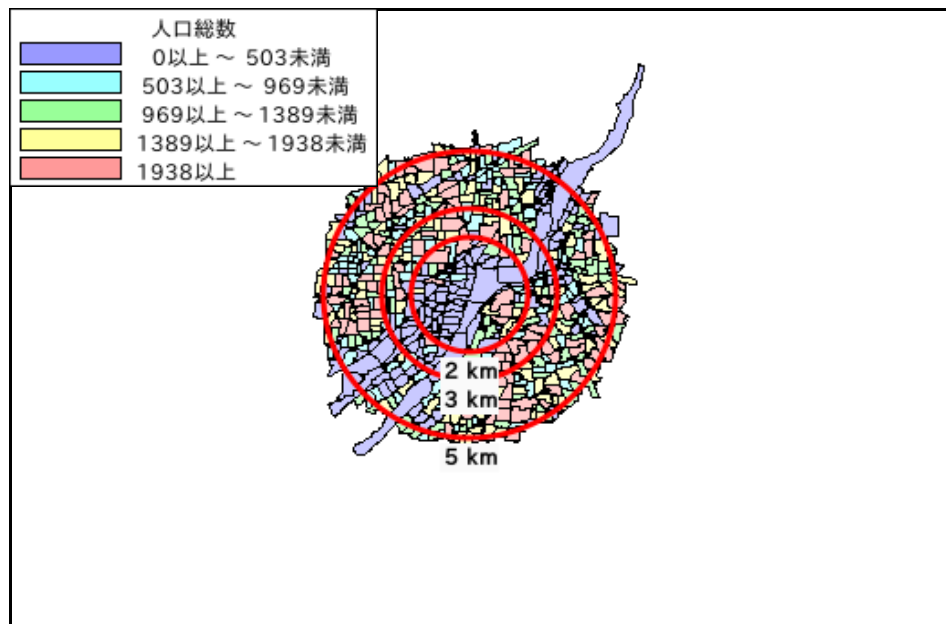
年少人口(0歳～14歳)	7,505	26,114	85,762	45,483	1,093,111
生産年齢人口(15歳～64歳)	33,888	115,872	402,222	206,532	5,341,654
老年人口(65歳以上)	16,827	52,532	173,012	96,684	2,278,324
15歳以上就業者数	24,967	84,714	292,821	150,214	3,777,655
後期高齢者数(75歳以上)	6,859	22,064	74,842	43,462	1,030,480

データ名	世帯数				
	半径2km	半径3km	半径5km	高槻市	大阪府
一般世帯総数	24,367	82,594	290,596	147,900	3,918,441
単身世帯	6,758	24,557	96,673	45,301	1,470,615
2人以上世帯	17,609	58,037	193,923	102,599	2,447,826
核家族世帯	16,233	53,585	178,496	94,844	2,197,734
夫婦のみの世帯	5,823	18,607	63,724	33,673	763,849
夫婦と子供から成る世帯	7,849	26,506	87,207	46,645	1,054,207
6歳未満世帯員のいる世帯	2,020	7,411	25,193	13,135	318,386
65歳以上世帯員のいる世帯	10,792	34,783	115,202	62,715	1,531,940
持ち家世帯	15,161	51,223	169,858	94,811	2,178,770
民営借家世帯	4,061	18,063	81,599	32,184	1,232,340

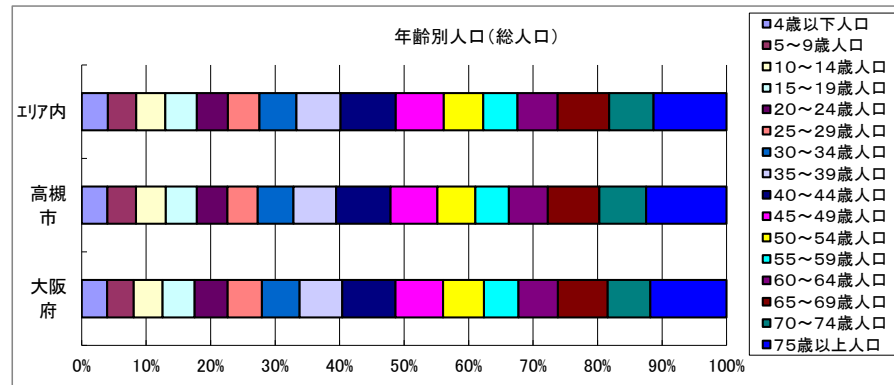
周辺地図



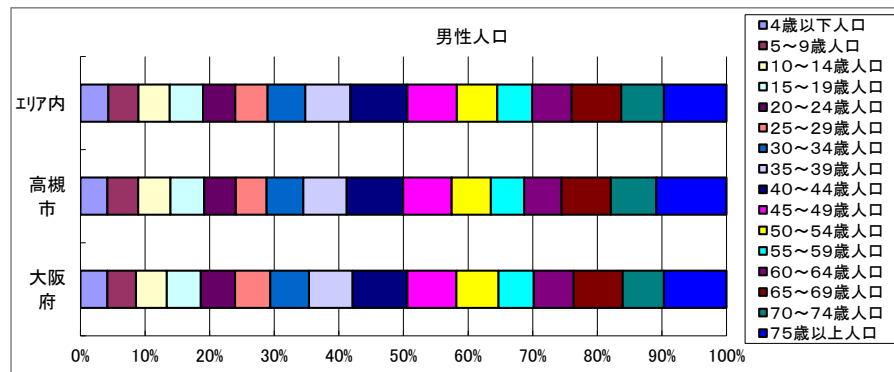
かかる小地域



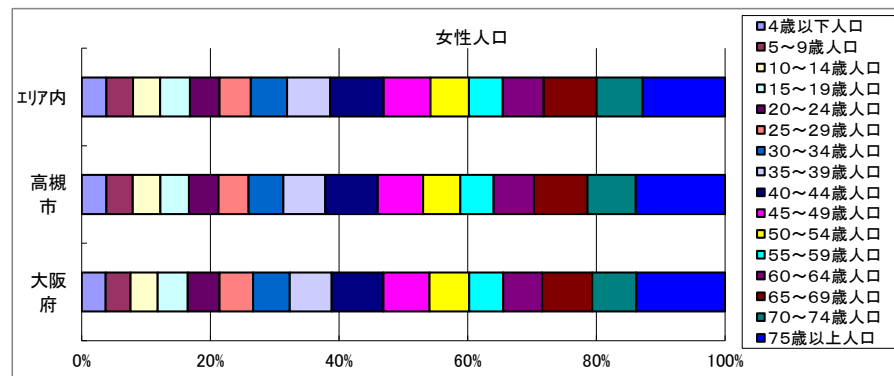
年齢別人口



データ名		半径2km	半径3km	半径5km	高槻市	大阪府
総人口		59,576	198,280	672,510	351,829	8,839,469
年齢別人口 (総人口)	4歳以下人口	2,139	7,878	26,939	13,936	342,645
	5～9歳人口	2,518	8,872	28,928	15,417	361,836
	10～14歳人口	2,848	9,364	29,895	16,130	388,630
	15～19歳人口	2,881	9,786	32,215	16,795	432,442
	20～24歳人口	2,514	8,655	31,772	16,535	446,399
	25～29歳人口	2,383	8,536	32,521	16,363	463,425
	30～34歳人口	2,944	10,418	37,863	19,326	508,261
	35～39歳人口	3,746	12,987	45,183	23,089	578,529
	40～44歳人口	4,935	16,775	56,502	29,381	718,598
	45～49歳人口	4,293	14,779	49,354	25,371	643,324
	50～54歳人口	3,329	11,624	40,513	20,587	551,324
	55～59歳人口	2,985	10,027	35,080	18,053	467,690
	60～64歳人口	3,878	12,285	41,218	21,032	531,662
	65～69歳人口	5,422	16,287	52,613	27,857	672,033
	70～74歳人口	4,546	14,181	45,557	25,365	575,811
	75歳以上人口	6,859	22,064	74,842	43,462	1,030,480

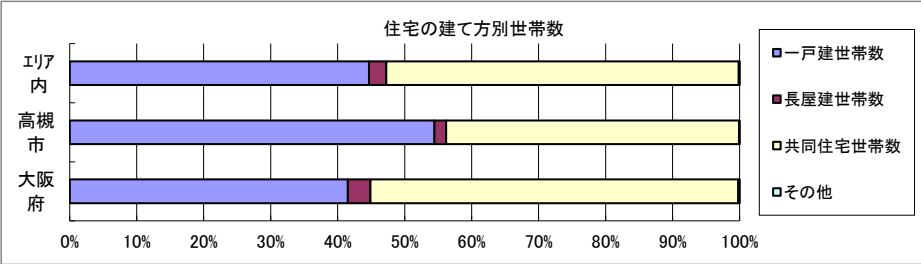
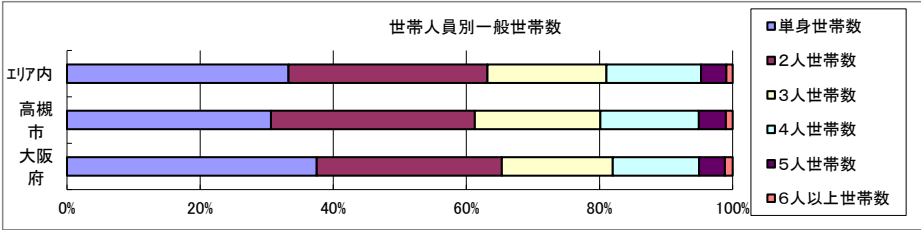


データ名		半径2km	半径3km	半径5km	高槻市	大阪府
男性総人口		28,669	95,525	324,119	168,057	4,256,049
年齢別人口 (男性人口)	4歳以下人口	1,097	3,997	13,728	6,940	174,506
	5～9歳人口	1,271	4,483	14,783	7,909	185,319
	10～14歳人口	1,497	4,844	15,340	8,297	199,029
	15～19歳人口	1,515	5,003	16,408	8,636	220,305
	20～24歳人口	1,280	4,328	15,930	8,143	223,152
	25～29歳人口	1,128	4,116	15,775	7,875	227,414
	30～34歳人口	1,437	5,122	18,609	9,435	250,022
	35～39歳人口	1,837	6,353	22,100	11,193	283,946
	40～44歳人口	2,444	8,354	27,987	14,485	354,421
	45～49歳人口	2,156	7,359	24,445	12,457	317,665
	50～54歳人口	1,607	5,707	19,869	10,041	272,067
	55～59歳人口	1,446	4,856	17,113	8,591	229,542
	60～64歳人口	1,749	5,722	19,415	9,590	257,279
	65～69歳人口	2,492	7,430	24,359	12,667	319,015
	70～74歳人口	2,182	6,599	20,983	11,648	265,395
	75歳以上人口	2,808	9,230	30,821	18,073	406,405



データ名		半径2km	半径3km	半径5km	高槻市	大阪府
女性総人口		30,908	102,755	348,391	183,772	4,583,420
年齢別人口 (女性人口)	4歳以下人口	1,042	3,881	13,211	6,996	168,139
	5～9歳人口	1,247	4,389	14,145	7,508	176,517
	10～14歳人口	1,352	4,520	14,555	7,833	189,601
	15～19歳人口	1,366	4,783	15,807	8,159	212,137
	20～24歳人口	1,234	4,327	15,843	8,392	223,247
	25～29歳人口	1,255	4,420	16,746	8,488	236,011
	30～34歳人口	1,507	5,297	19,254	9,891	258,239
	35～39歳人口	1,909	6,634	23,083	11,896	294,583
	40～44歳人口	2,491	8,421	28,515	14,896	364,177
	45～49歳人口	2,137	7,419	24,909	12,914	325,659
	50～54歳人口	1,722	5,917	20,644	10,546	279,257
	55～59歳人口	1,540	5,171	17,967	9,462	238,148
	60～64歳人口	2,129	6,563	21,803	11,442	274,383
	65～69歳人口	2,929	8,857	28,254	15,190	353,018
	70～74歳人口	2,365	7,583	24,573	13,717	310,416
	75歳以上人口	4,051	12,834	44,021	25,389	624,075

世帯数



データ名		半径2km	半径3km	半径5km	高槻市	大阪府
一般世帯総数		24,367	82,594	290,596	147,900	3,918,441
世帯人員別	単身世帯数	6,758	24,557	96,673	45,301	1,470,615
	2人世帯数	7,943	25,573	86,865	45,308	1,089,777
	3人世帯数	4,684	15,606	51,956	27,876	651,883
	4人世帯数	3,673	12,565	41,303	21,886	509,361
	5人世帯数	1,033	3,427	11,047	6,002	151,453
	6人以上世帯数	276	866	2,752	1,527	45,352

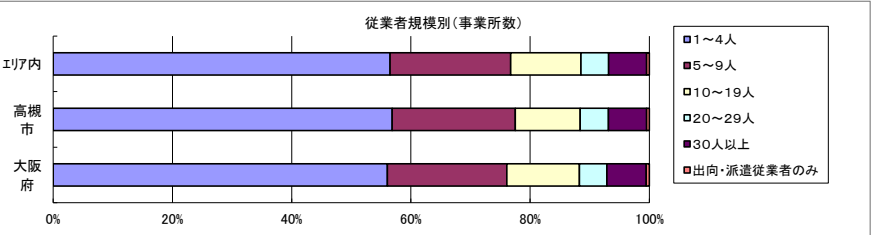
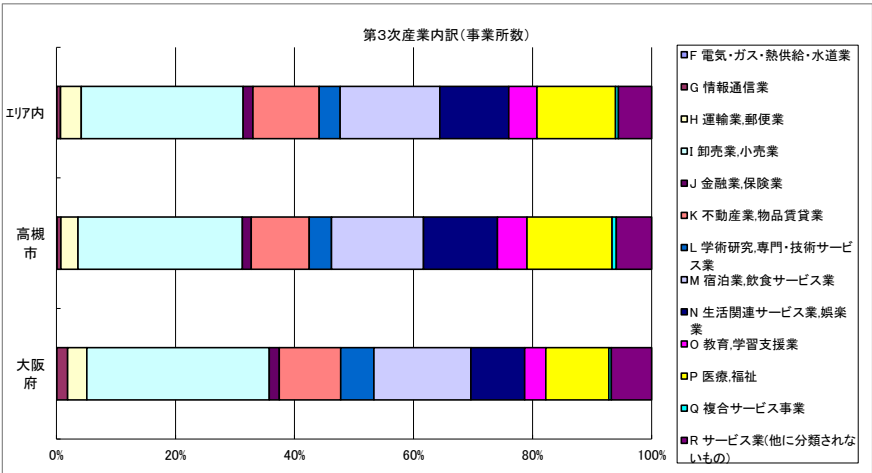
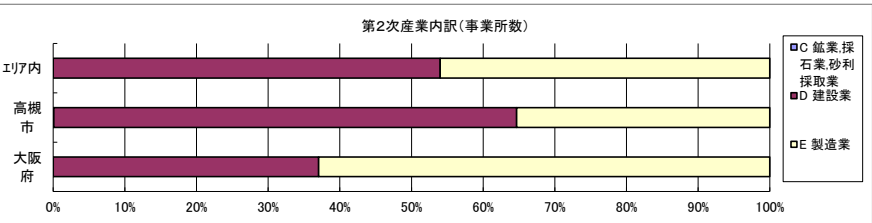
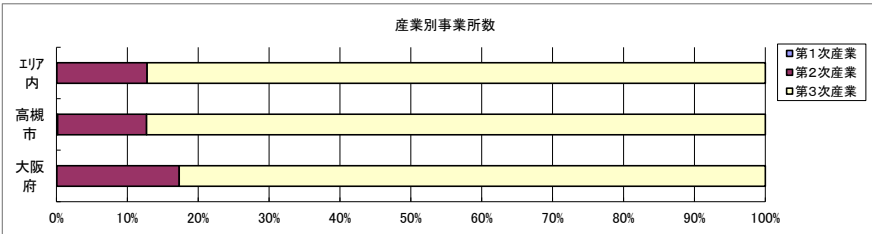
親族世帯	17,255	57,036	190,806	101,612	2,387,612
核家族世帯	16,233	53,585	178,496	94,844	2,197,734
その他の親族世帯	1,023	3,451	12,310	6,768	189,878

6歳未満世帯員のいる世帯	2,020	7,411	25,193	13,135	318,386
18歳未満世帯員のいる世帯	5,438	19,007	62,705	32,985	799,568
65歳以上世帯員のいる世帯	10,792	34,783	115,202	62,715	1,531,940

データ名		半径2km	半径3km	半径5km	高槻市	大阪府
主世帯数		24,036	81,194	284,439	143,772	3,834,368
住宅形態	一戸建世帯数	10,217	37,405	127,095	78,291	1,592,041
	長屋建世帯数	598	1,752	7,367	2,484	129,808
	共同住宅世帯数	13,204	41,964	149,617	62,851	2,105,158
	1～2階建て	1,275	5,021	19,103	8,918	196,555
	3～5階建て	7,385	21,291	72,157	34,291	731,276
	6～10階建て	2,979	8,611	35,001	12,624	605,722
	11階建て以上	1,566	7,041	23,356	7,018	571,605
	その他	16	73	360	146	7,361

データ名		半径2km	半径3km	半径5km	高槻市	大阪府
住宅に住む一般世帯		24,236	81,918	286,899	145,598	3,867,305
持ち家形態	持ち家世帯数	15,161	51,223	169,858	94,811	2,178,770
	民営の借家世帯数	4,061	18,063	81,599	32,184	1,232,340

経済センサス



データ名	半径2km	半径3km	半径5km	高槻市	大阪府
全産業事業所数 (S公務を除く)	1,446	5,016	22,192	9,320	392,940
第1次産業	2	4	12	15	292
第2次産業	317	875	2,828	1,169	67,782
第3次産業	1,126	4,138	19,351	8,136	324,866

全産業従業者数 (S公務を除く)	19,230	57,547	230,271	102,933	4,393,139
第1次産業	8	12	112	77	2,428
第2次産業	4,833	10,696	32,966	16,965	826,556
第3次産業	14,391	46,840	197,193	85,891	3,564,155

データ名	半径2km	半径3km	半径5km	高槻市	大阪府
第2次産業内訳 (事業所数)					
C 鉱業、採石業、砂利採取業	0	0	0	1	13
D 建設業	141	441	1,527	755	25,089
E 製造業	176	434	1,301	413	42,680

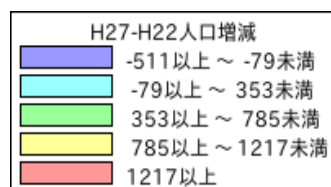
第2次産業内訳 (従業者数)					
C 鉱業、採石業、砂利採取業	0	0	0	53	132
D 建設業	1,131	3,191	10,146	5,182	222,338
E 製造業	3,702	7,505	22,820	11,730	604,086

データ名	半径2km	半径3km	半径5km	高槻市	大阪府
第3次産業内訳 (事業所数)					
F 電気・ガス・熱供給・水道業	4	9	17	8	229
G 情報通信業	9	26	117	52	5,842
H 運輸業、郵便業	111	243	670	234	10,489
I 卸売業、小売業	359	1,218	5,269	2,247	99,597
J 金融業、保険業	9	46	314	121	5,442
K 不動産業、物品賃貸業	94	401	2,155	794	33,574
L 学術研究、専門・技術サービス業	24	112	681	304	18,083
M 宿泊業、飲食サービス業	117	563	3,239	1,258	52,979
N 生活関連サービス業、娯楽業	126	488	2,246	1,010	29,366
O 教育、学習支援業	41	197	914	403	11,546
P 医療、福祉	142	566	2,558	1,164	34,357
Q 複合サービス事業	12	25	89	58	1,380
R サービス業(他に分類されないもの)	78	244	1,082	483	21,982

第3次産業内訳 (従業者数)					
F 電気・ガス・熱供給・水道業	97	138	501	392	12,504
G 情報通信業	45	213	790	307	139,601
H 運輸業、郵便業	3,786	8,137	21,338	7,153	256,896
I 卸売業、小売業	3,723	12,555	51,288	22,529	1,002,387
J 金融業、保険業	53	397	5,237	1,852	124,950
K 不動産業、物品賃貸業	518	1,626	8,372	3,285	146,899
L 学術研究、専門・技術サービス業	155	590	4,033	1,939	146,694
M 宿泊業、飲食サービス業	789	4,950	25,154	10,278	415,766
N 生活関連サービス業、娯楽業	845	2,841	10,668	4,577	169,344
O 教育、学習支援業	331	1,554	9,458	3,673	143,651
P 医療、福祉	3,091	10,899	43,142	22,678	574,571
Q 複合サービス事業	74	160	1,111	1,067	21,080
R サービス業(他に分類されないもの)	884	2,780	16,101	6,161	409,812

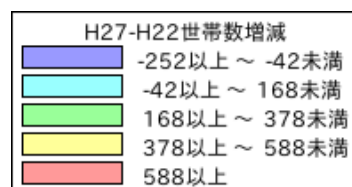
データ名	半径2km	半径3km	半径5km	高槻市	大阪府
従業者規模別 (事業所数)					
1~4人	720	2,785	12,544	5,301	220,240
5~9人	293	949	4,486	1,922	78,768
10~19人	181	597	2,615	1,017	47,879
20~29人	93	270	1,029	440	18,039
30人以上	153	396	1,418	598	25,989
出向・派遣従業者のみ	6	19	101	42	2,025

データ名	半径2km	半径3km	半径5km	高槻市	大阪府
従業者規模別 (従業者数)					
1~4人	1,581	5,934	26,875	11,233	477,134
5~9人	1,966	6,235	29,377	12,570	516,481
10~19人	2,552	8,348	35,688	13,995	647,503
20~29人	2,233	6,505	24,550	10,612	429,026
30人以上	10,897	30,525	113,782	54,523	2,322,995

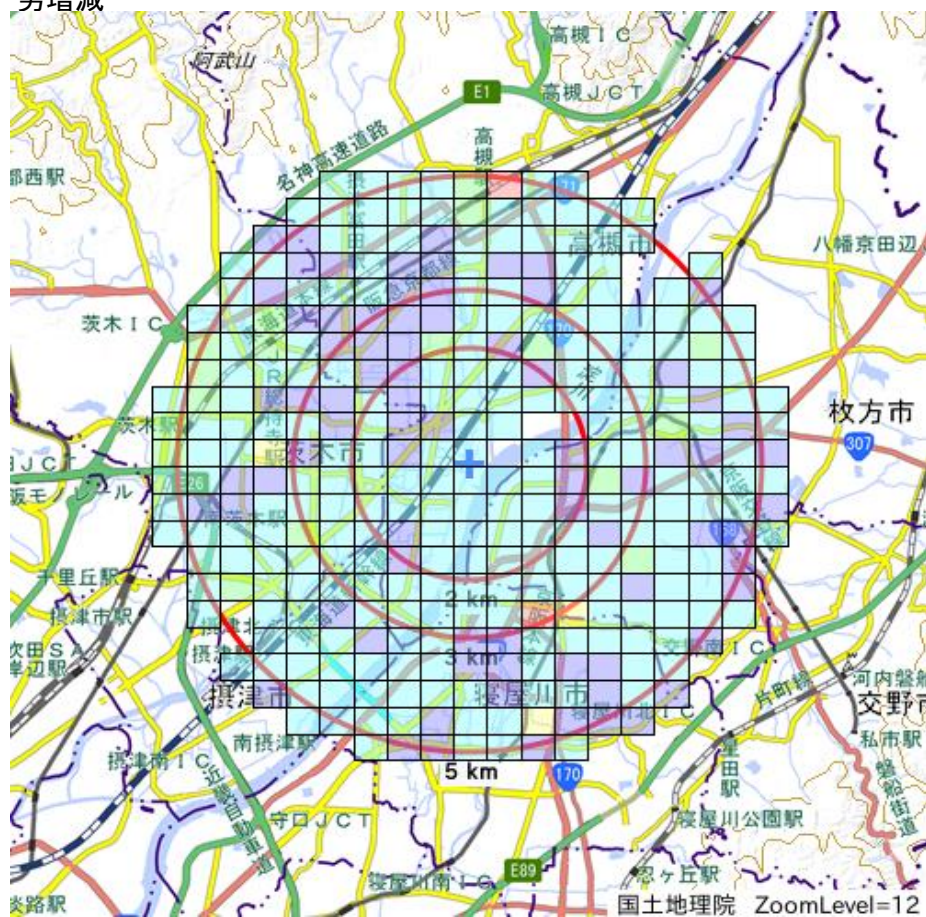


国土数値情報

ZoomLevel=12

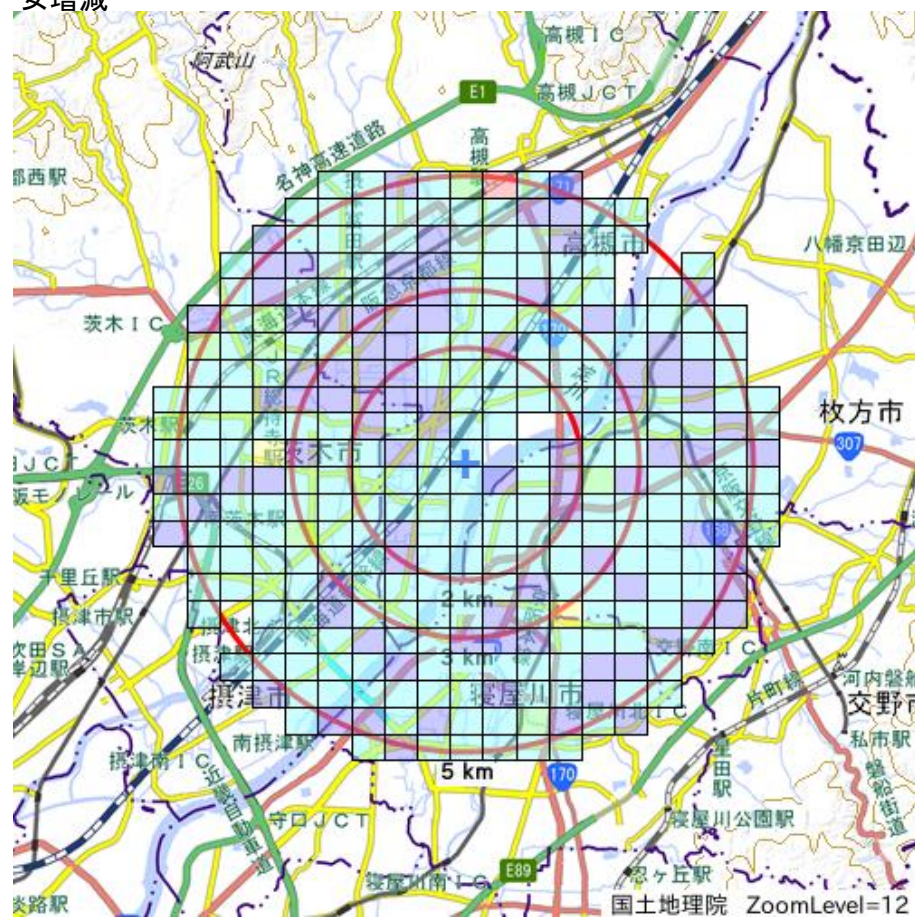


男増減



H27-H22男増減	
紫	-262以上 ~ -63未満
青	-63以上 ~ 136未満
緑	136以上 ~ 335未満
黄	335以上 ~ 534未満
赤	534以上

女増減



H27-H22女増減	
紫	-289以上 ~ -48未満
青	-48以上 ~ 193未満
緑	193以上 ~ 434未満
黄	434以上 ~ 675未満
赤	675以上