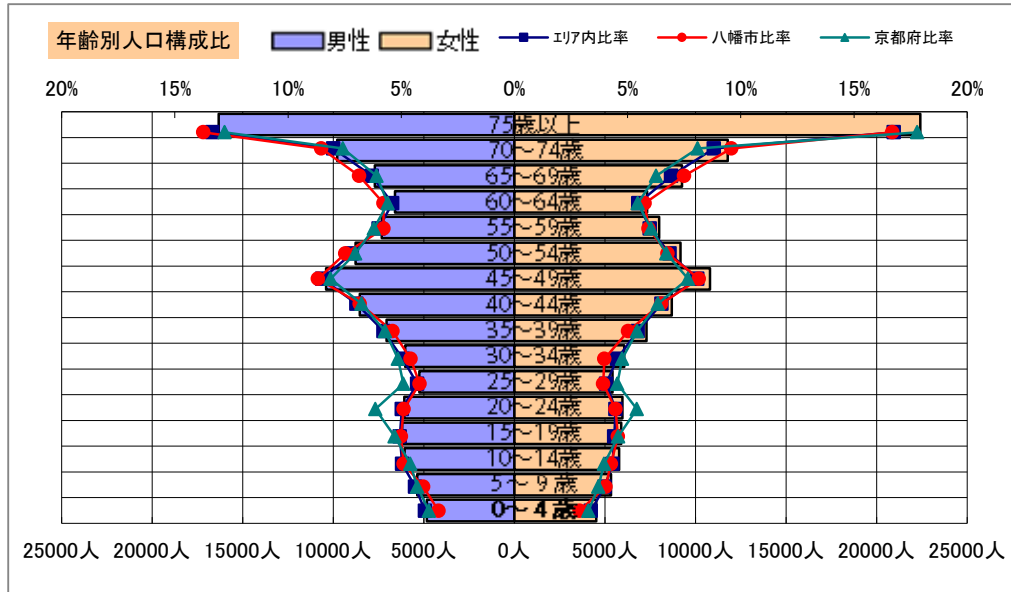


基本分析

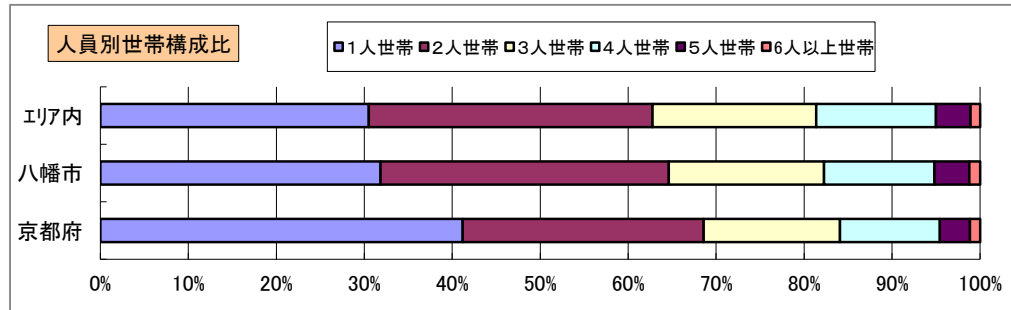
調査地点 京都府八幡市八幡(東)東浦 エリア範囲 半径2km 半径3km 半径5km



データ名	人口				
	半径2km	半径3km	半径5km	八幡市	京都府
人口総数	27,463	75,464	261,996	70,433	2,578,087
男人口	13,400	36,367	125,468	34,030	1,231,468
女人口	14,063	39,097	136,529	36,403	1,346,619

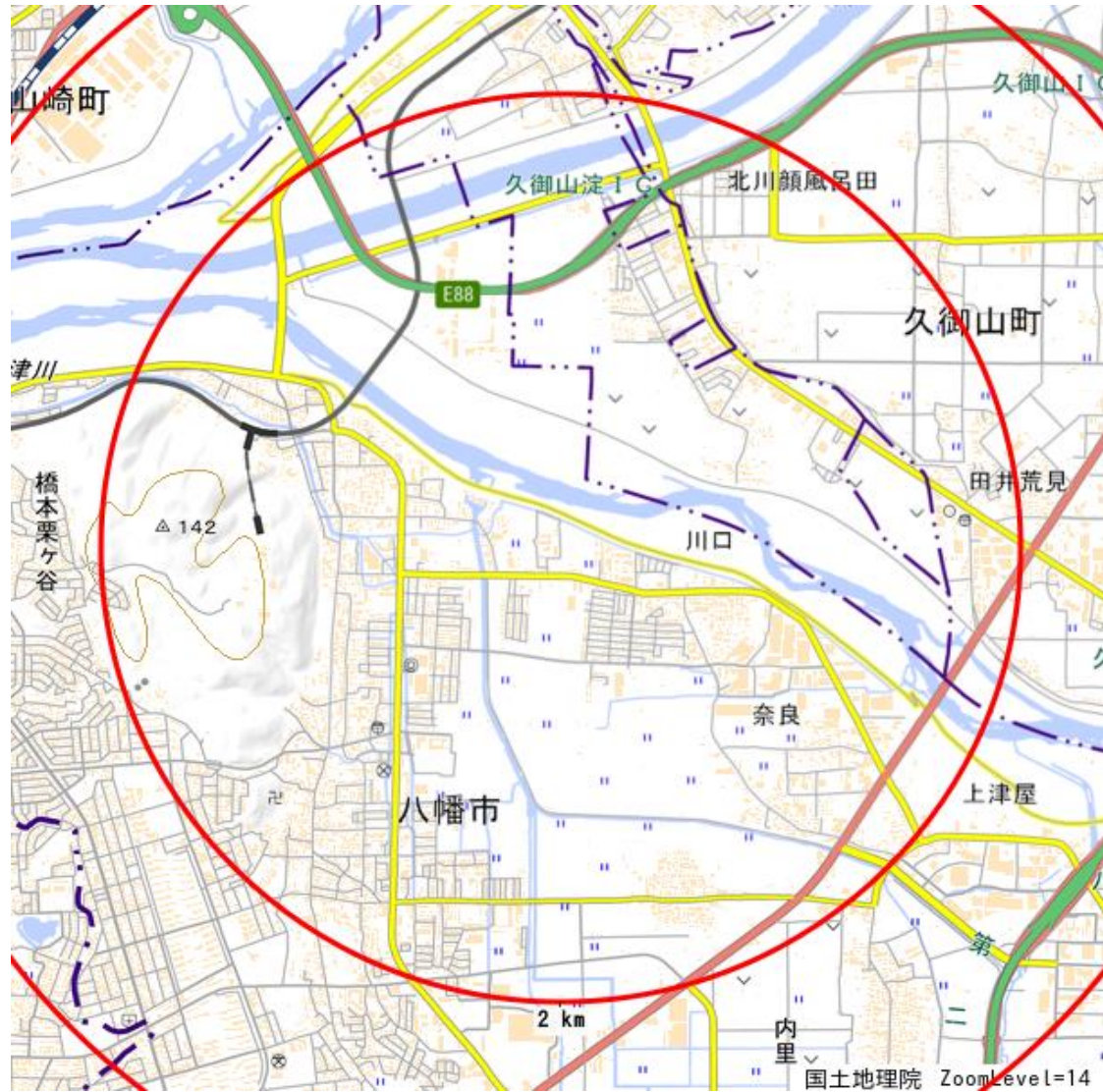
75歳以上	4,653	12,291	38,726	10,677	384,663
70~74	2,528	6,883	21,557	6,349	195,786
65~69	2,067	5,359	16,962	5,028	154,044
60~64	1,622	4,419	13,917	4,034	137,580
55~59	1,670	4,492	15,325	4,097	152,683
50~54	1,849	5,105	17,948	4,972	171,244
45~49	2,103	5,879	21,196	5,878	196,687
40~44	1,699	4,626	17,232	4,652	163,121
35~39	1,407	3,834	14,353	3,636	138,716
30~34	1,214	3,375	12,097	2,986	123,208
25~29	1,234	3,206	10,657	2,830	117,557
20~24	1,229	3,539	12,057	3,270	143,678
15~19	1,140	3,360	12,097	3,346	122,742
10~14	1,064	3,132	11,853	3,197	106,370
5~9	931	2,767	10,708	2,817	99,422
0~4	794	2,338	9,349	2,174	87,673

年少人口(0歳~14歳)	2,789	8,236	31,910	8,188	293,465
生産年齢人口(15歳~64歳)	15,168	41,836	146,878	39,701	1,467,216
老年人口(65歳以上)	9,248	24,533	77,245	22,054	734,493
15歳以上就業者数	11,060	30,731	111,592	28,917	1,086,427
後期高齢者数(75歳以上)	4,653	12,291	38,726	10,677	384,663

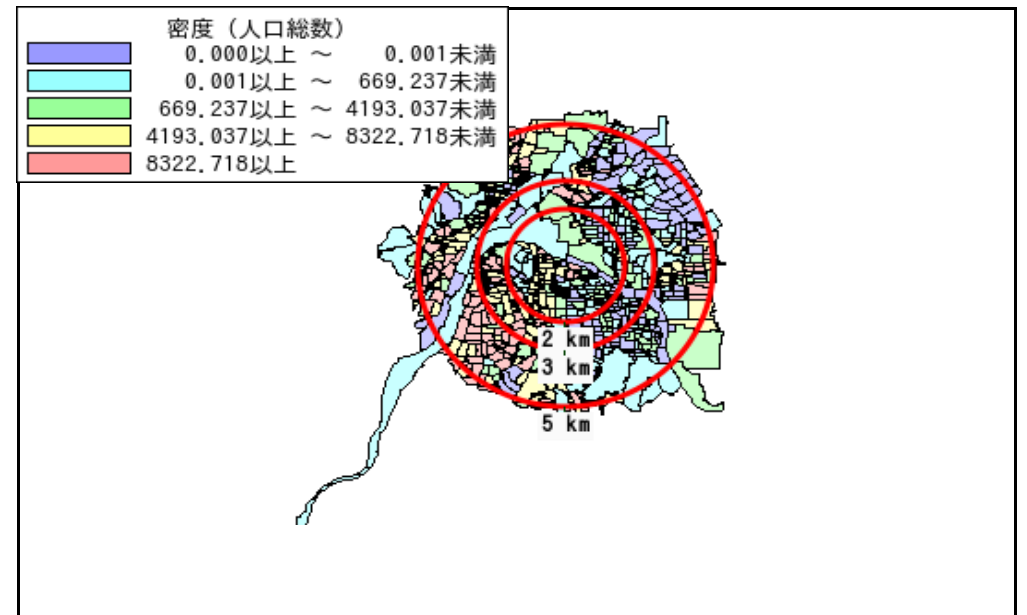
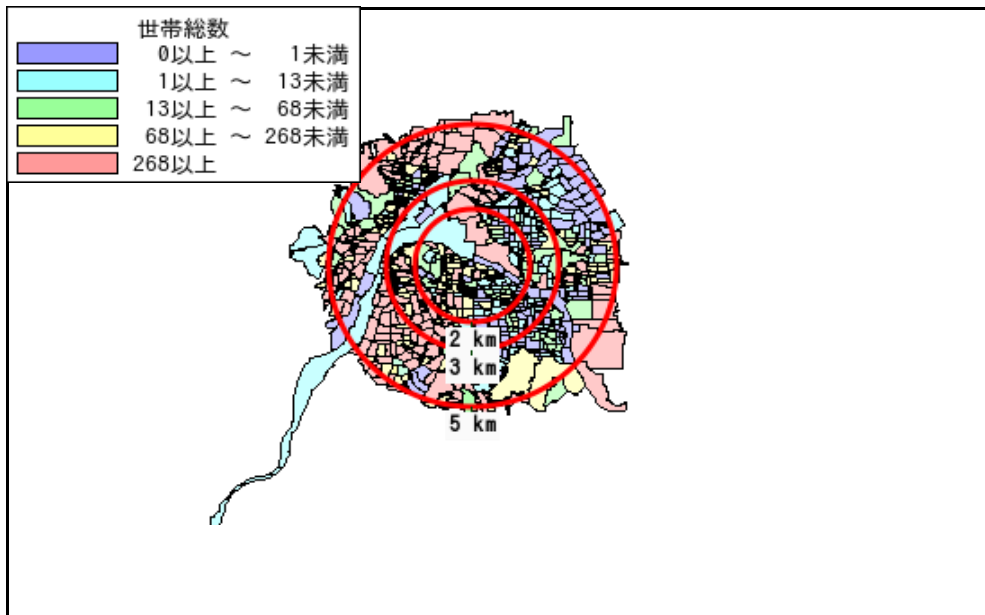
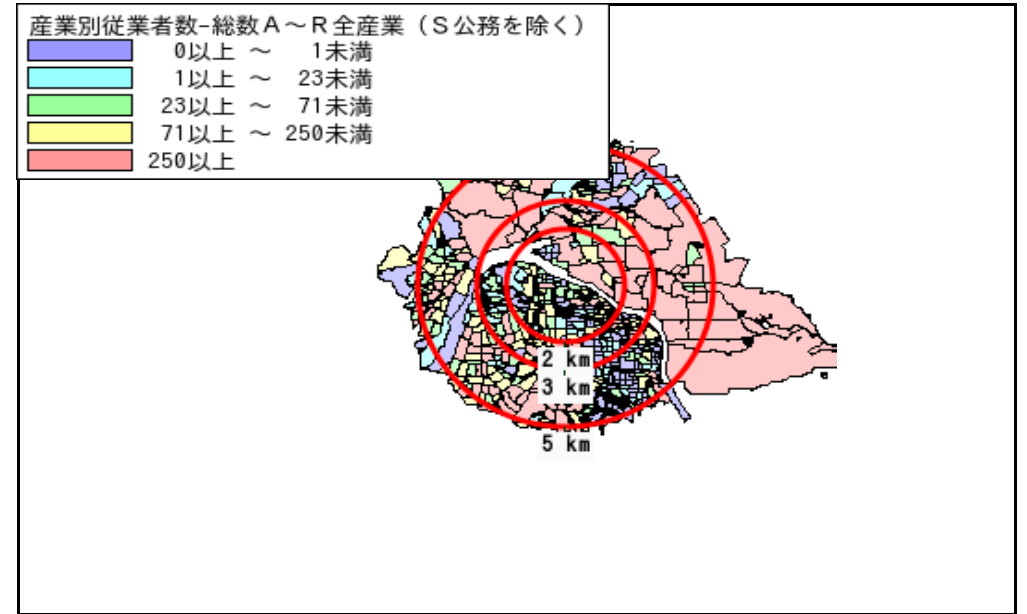
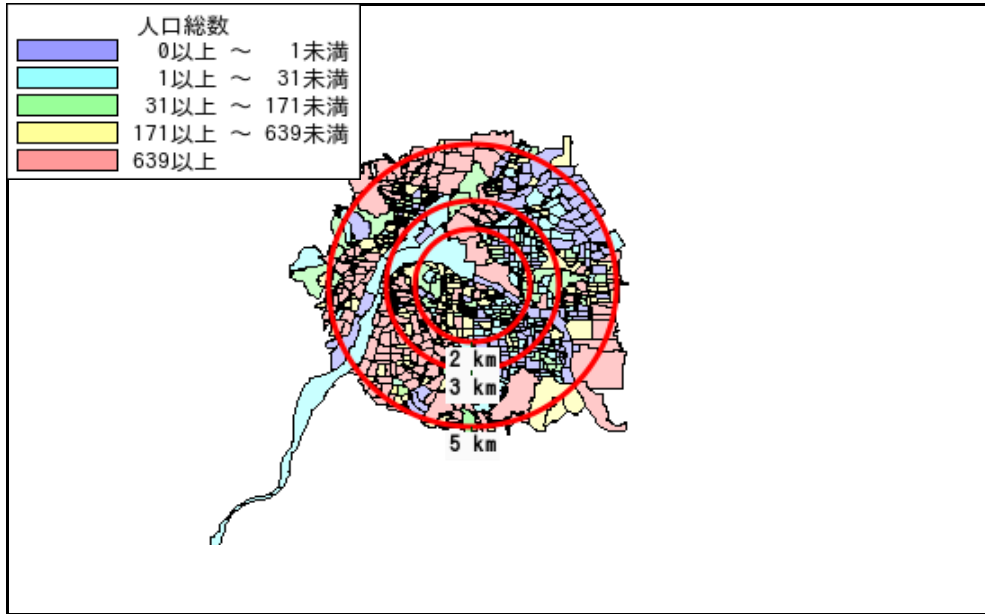


データ名	世帯数				
	半径2km	半径3km	半径5km	八幡市	京都府
一般世帯総数	12,019	32,816	111,020	30,528	1,188,903
単身世帯	4,090	10,759	33,876	9,720	489,815
2人以上世帯	7,929	22,057	77,144	20,808	699,088
核家族世帯	7,099	19,983	70,544	19,037	622,055
夫婦のみの世帯	2,696	7,595	25,923	7,215	229,823
夫婦と子供から成る世帯	3,052	8,739	33,127	8,445	286,412
6歳未満世帯員のいる世帯	713	2,206	8,763	2,061	81,731
65歳以上世帯員のいる世帯	5,901	15,740	49,348	14,348	478,651
持ち家世帯	8,541	22,706	77,148	20,453	727,692
民営借家世帯	2,161	5,081	19,117	4,100	357,475

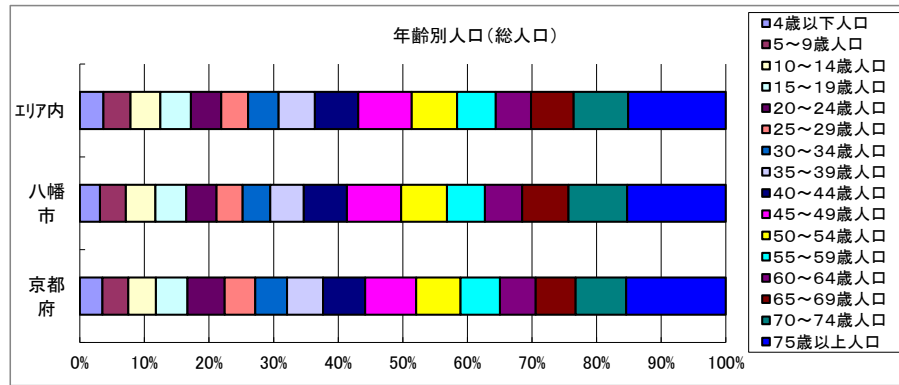
周辺地図



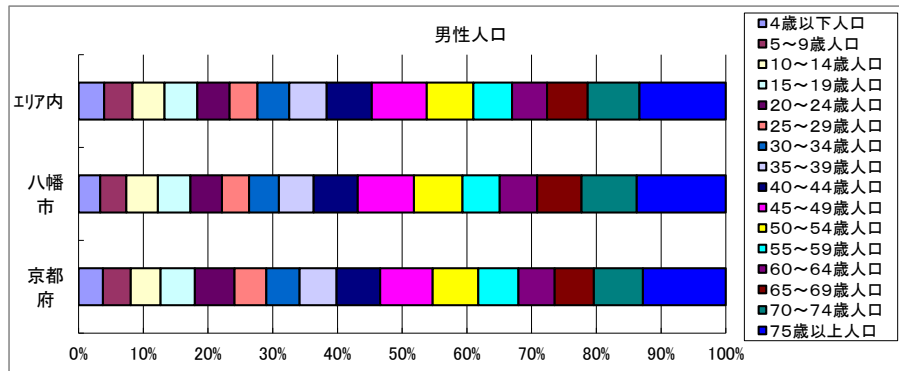
かかる小地域



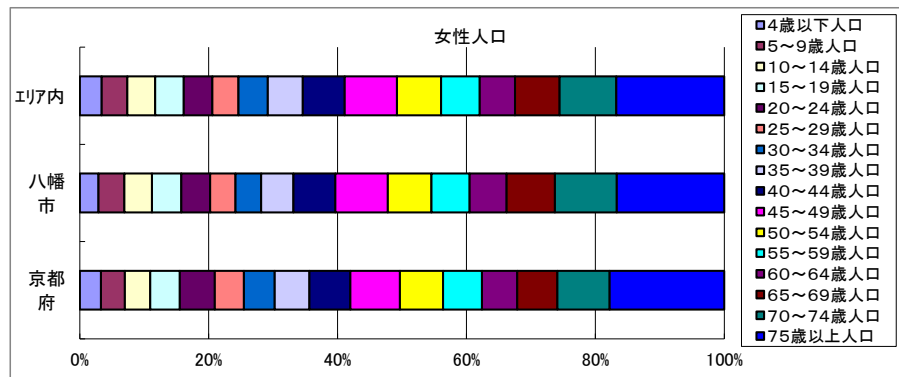
年齢別人口



データ名	半径2km	半径3km	半径5km	八幡市	京都府
総人口	27,463	75,464	261,996	70,433	2,578,087
4歳以下人口	794	2,338	9,349	2,174	87,673
5～9歳人口	931	2,767	10,708	2,817	99,422
10～14歳人口	1,064	3,132	11,853	3,197	106,370
15～19歳人口	1,140	3,360	12,097	3,346	122,742
20～24歳人口	1,229	3,539	12,057	3,270	143,678
25～29歳人口	1,234	3,206	10,657	2,830	117,557
30～34歳人口	1,214	3,375	12,097	2,986	123,208
35～39歳人口	1,407	3,834	14,353	3,636	138,716
40～44歳人口	1,699	4,626	17,232	4,652	163,121
45～49歳人口	2,103	5,879	21,196	5,878	196,687
50～54歳人口	1,849	5,105	17,948	4,972	171,244
55～59歳人口	1,670	4,492	15,325	4,097	152,683
60～64歳人口	1,622	4,419	13,917	4,034	137,580
65～69歳人口	2,067	5,359	16,962	5,028	154,044
70～74歳人口	2,528	6,883	21,557	6,349	195,786
75歳以上人口	4,653	12,291	38,726	10,677	384,663

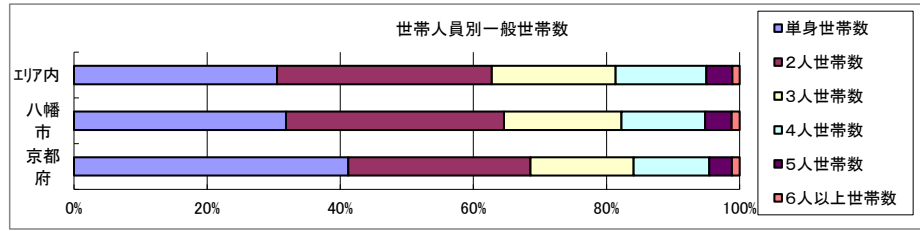


データ名	半径2km	半径3km	半径5km	八幡市	京都府
男性総人口	13,400	36,367	125,468	34,030	1,231,468
4歳以下人口	395	1,215	4,833	1,133	44,921
5～9歳人口	461	1,356	5,371	1,361	50,989
10～14歳人口	551	1,607	6,064	1,653	54,601
15～19歳人口	605	1,708	6,196	1,693	62,816
20～24歳人口	637	1,828	6,087	1,655	72,975
25～29歳人口	659	1,617	5,244	1,413	58,228
30～34歳人口	629	1,735	6,036	1,551	61,072
35～39歳人口	731	1,959	7,067	1,819	67,929
40～44歳人口	899	2,309	8,540	2,308	80,204
45～49歳人口	1,074	2,957	10,394	2,935	96,445
50～54歳人口	951	2,566	8,772	2,526	83,620
55～59歳人口	781	2,107	7,333	1,954	73,770
60～64歳人口	822	2,166	6,596	1,955	66,427
65～69歳人口	965	2,458	7,703	2,318	72,290
70～74歳人口	1,165	3,133	9,782	2,884	89,958
75歳以上人口	1,959	5,210	16,323	4,646	152,103



データ名	半径2km	半径3km	半径5km	八幡市	京都府
女性総人口	14,063	39,097	136,529	36,403	1,346,619
4歳以下人口	399	1,122	4,516	1,041	42,752
5～9歳人口	470	1,410	5,336	1,456	48,433
10～14歳人口	513	1,525	5,789	1,544	51,769
15～19歳人口	536	1,652	5,901	1,653	59,926
20～24歳人口	592	1,711	5,969	1,615	70,703
25～29歳人口	575	1,589	5,413	1,417	59,329
30～34歳人口	586	1,640	6,061	1,435	62,136
35～39歳人口	676	1,875	7,286	1,817	70,787
40～44歳人口	799	2,318	8,693	2,344	82,917
45～49歳人口	1,029	2,922	10,802	2,943	100,242
50～54歳人口	898	2,540	9,176	2,446	87,624
55～59歳人口	889	2,385	7,992	2,143	78,913
60～64歳人口	800	2,253	7,321	2,079	71,153
65～69歳人口	1,103	2,901	9,259	2,710	81,754
70～74歳人口	1,363	3,750	11,774	3,465	105,828
75歳以上人口	2,694	7,081	22,403	6,031	232,560

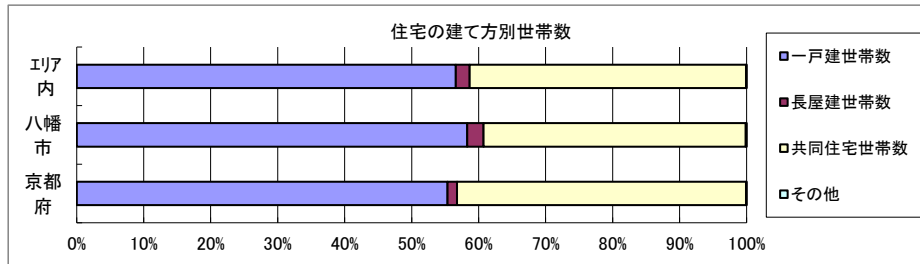
世帯数



データ名	半径2km	半径3km	半径5km	八幡市	京都府	
一般世帯総数	12,019	32,816	111,020	30,528	1,188,903	
世帯人員別	単身世帯数	4,090	10,759	33,876	9,720	489,815
	2人世帯数	3,847	10,673	35,824	10,004	325,667
	3人世帯数	2,086	5,750	20,631	5,389	183,958
	4人世帯数	1,365	3,896	15,127	3,837	135,022
	5人世帯数	470	1,320	4,360	1,207	40,807
	6人以上世帯数	161	418	1,202	371	13,634

親族のみの世帯	7,813	21,737	75,573	20,541	685,307
核家族世帯	7,099	19,983	70,544	19,037	622,055
その他の親族世帯	714	1,754	5,029	1,504	63,252

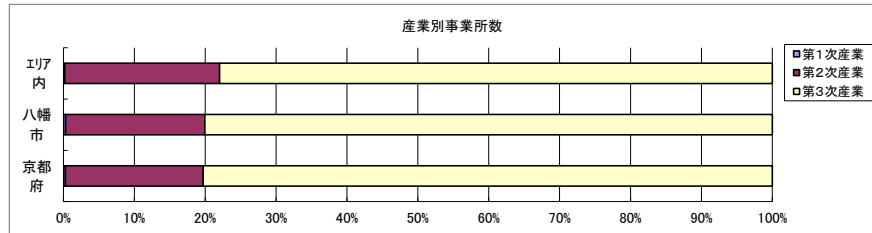
6歳未満世帯員のいる世帯	713	2,206	8,763	2,061	81,731
18歳未満世帯員のいる世帯	2,005	5,932	22,969	5,900	211,548
65歳以上世帯員のいる世帯	5,901	15,740	49,348	14,348	478,651



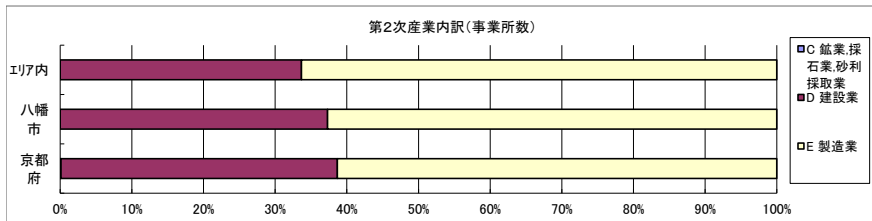
データ名	半径2km	半径3km	半径5km	八幡市	京都府	
主世帯数	11,663	31,902	108,442	29,727	1,165,094	
住宅形態	一戸建世帯数	7,467	19,723	61,366	17,332	644,783
	長屋建世帯数	569	744	2,230	722	16,709
	共同住宅世帯数	3,612	11,406	44,752	11,630	502,696
	1～2階建て	1,062	2,191	6,401	1,923	80,510
	3～5階建て	1,681	7,284	25,072	8,103	247,149
	6～10階建て	442	1,138	5,664	708	125,889
	11階建て以上	426	793	7,615	896	49,148
	その他	15	29	94	43	906

データ名	半径2km	半径3km	半径5km	八幡市	京都府	
住宅に住む一般世帯	11,875	32,383	109,818	30,211	1,176,644	
持ち家形態	持ち家世帯数	8,541	22,706	77,148	20,453	727,692
	民営の借家世帯数	2,161	5,081	19,117	4,100	357,475

経済センサス

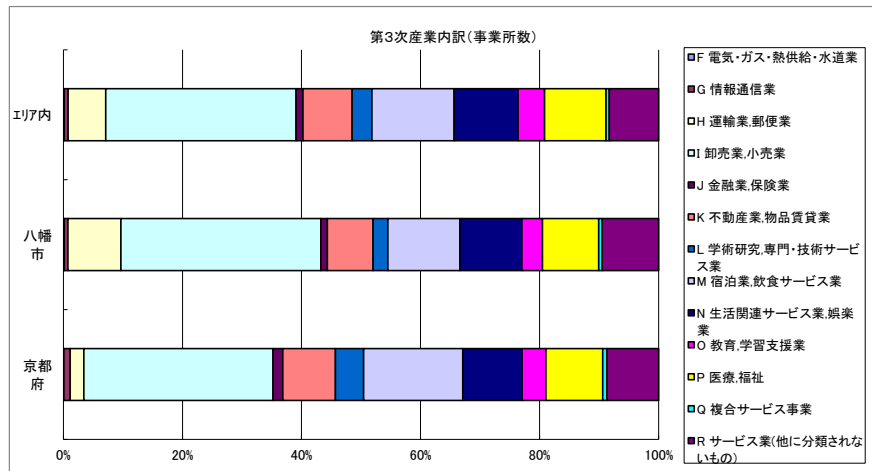


データ名	半径2km	半径3km	半径5km	八幡市	京都府
全産業事業所数 (S公務を除く)	1,032	2,757	8,567	1,964	113,774
第1次産業	5	14	17	6	302
第2次産業	274	731	1,871	386	22,104
第3次産業	751	2,013	6,678	1,572	91,368



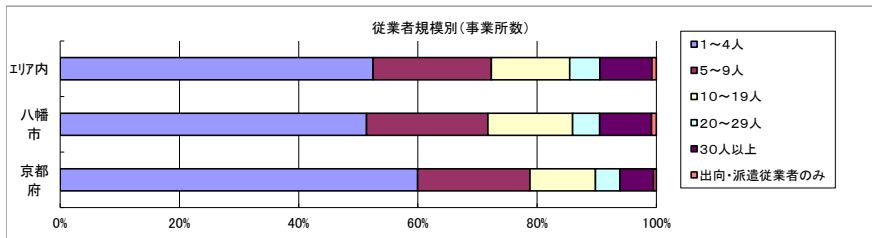
データ名	半径2km	半径3km	半径5km	八幡市	京都府
第2次産業内訳 (事業所数)					
C 鉱業、採石業、砂利採取業	0	0	0	0	23
D 建設業	105	229	630	144	8,525
E 製造業	169	502	1,241	242	13,556

データ名	半径2km	半径3km	半径5km	八幡市	京都府
第2次産業内訳 (従業者数)					
C 鉱業、採石業、砂利採取業	0	0	1	0	156
D 建設業	615	1,518	3,881	794	50,409
E 製造業	2,688	9,658	34,204	4,681	182,901



データ名	半径2km	半径3km	半径5km	八幡市	京都府
第3次産業内訳 (事業所数)					
F 電気・ガス・熱供給・水道業	1	2	9	2	71
G 情報通信業	2	11	43	10	963
H 運輸業、郵便業	69	173	423	140	2,110
I 卸売業、小売業	251	676	2,135	528	29,033
J 金融業、保険業	10	23	77	17	1,498
K 不動産業、物品賃貸業	74	163	551	121	8,087
L 学術研究、専門・技術サービス業	20	56	222	39	4,337
M 宿泊業、飲食サービス業	74	253	923	190	15,200
N 生活関連サービス業、娯楽業	72	193	717	164	9,097
O 教育、学習支援業	19	64	298	54	3,664
P 医療、福祉	65	174	689	149	8,740
Q 複合サービス事業	5	14	37	9	594
R サービス業(他に分類されないもの)	89	211	554	149	7,974

データ名	半径2km	半径3km	半径5km	八幡市	京都府
第3次産業内訳 (従業者数)					
F 電気・ガス・熱供給・水道業	63	76	202	72	2,026
G 情報通信業	5	116	506	89	14,576
H 運輸業、郵便業	1,629	5,484	12,172	3,814	55,419
I 卸売業、小売業	2,063	6,027	21,012	5,457	247,308
J 金融業、保険業	111	218	957	163	26,653
K 不動産業、物品賃貸業	309	560	1,791	451	30,328
L 学術研究、専門・技術サービス業	46	232	1,721	159	29,788
M 宿泊業、飲食サービス業	519	1,863	8,296	2,027	125,617
N 生活関連サービス業、娯楽業	278	882	4,164	969	46,064
O 教育、学習支援業	83	320	2,622	364	66,259
P 医療、福祉	1,468	4,189	13,060	2,655	163,193
Q 複合サービス事業	224	325	583	259	8,349
R サービス業(他に分類されないもの)	557	1,456	6,096	1,012	84,149



データ名	半径2km	半径3km	半径5km	八幡市	京都府
従業者規模別 (事業所数)					
1~4人	582	1,495	4,495	1,009	68,208
5~9人	184	541	1,701	400	21,434
10~19人	122	345	1,126	279	12,491
20~29人	46	137	432	89	4,694
30人以上	79	220	748	171	6,434
出向・派遣従業者のみ	7	19	64	16	513

データ名	半径2km	半径3km	半径5km	八幡市	京都府
従業者規模別 (従業者数)					
1~4人	1,251	3,185	9,697	2,138	145,270
5~9人	1,287	3,646	11,329	2,682	140,435
10~19人	1,636	4,681	15,332	3,758	168,480
20~29人	1,086	3,274	10,392	2,126	111,469
30人以上	5,482	18,317	64,809	12,299	571,716

人口増減



R02-H27人口増減	
Blue	-360以上 ~ -97未満
Cyan	-97以上 ~ 166未満
Green	166以上 ~ 429未満
Yellow	429以上 ~ 692未満
Red	692以上

世帯数増減



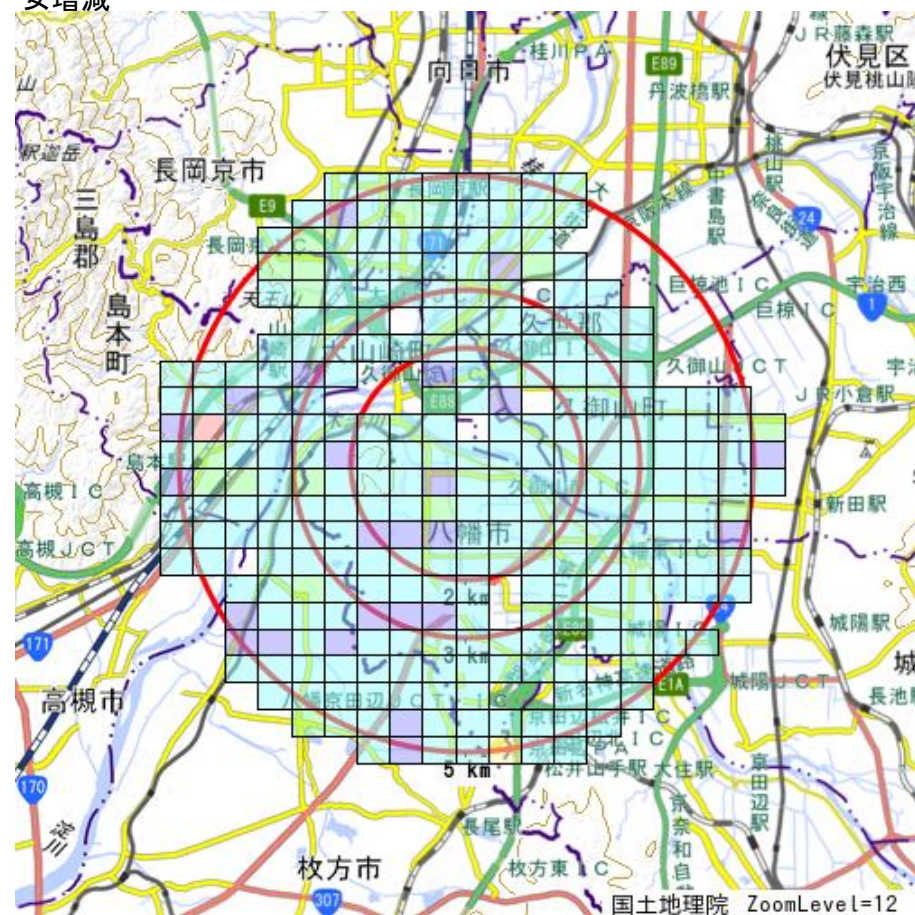
R02-H27世帯数増減	
Blue	-81以上 ~ 4未満
Cyan	4以上 ~ 89未満
Green	89以上 ~ 174未満
Yellow	174以上 ~ 259未満
Red	259以上

男増減



R02-H27男増減	
Dark Blue	-218以上 ~ -79未満
Light Blue	-79以上 ~ 60未満
Green	60以上 ~ 199未満
Yellow	199以上 ~ 338未満
Red	338以上

女増減



R02-H27女増減	
Dark Blue	-189以上 ~ -56未満
Light Blue	-56以上 ~ 77未満
Green	77以上 ~ 210未満
Yellow	210以上 ~ 343未満
Red	343以上