

# 基本分析

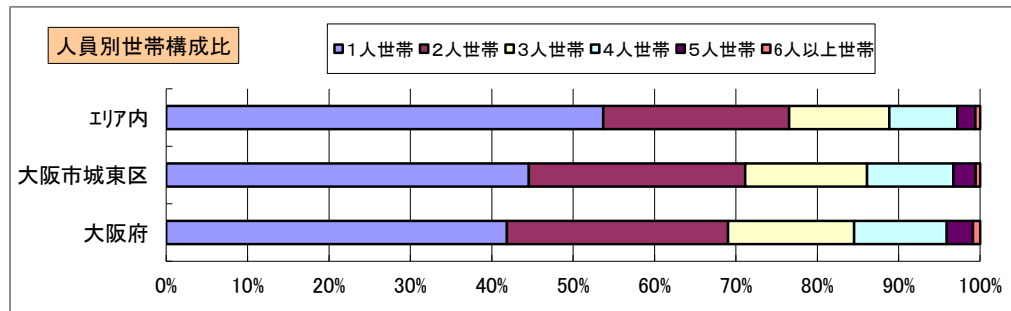
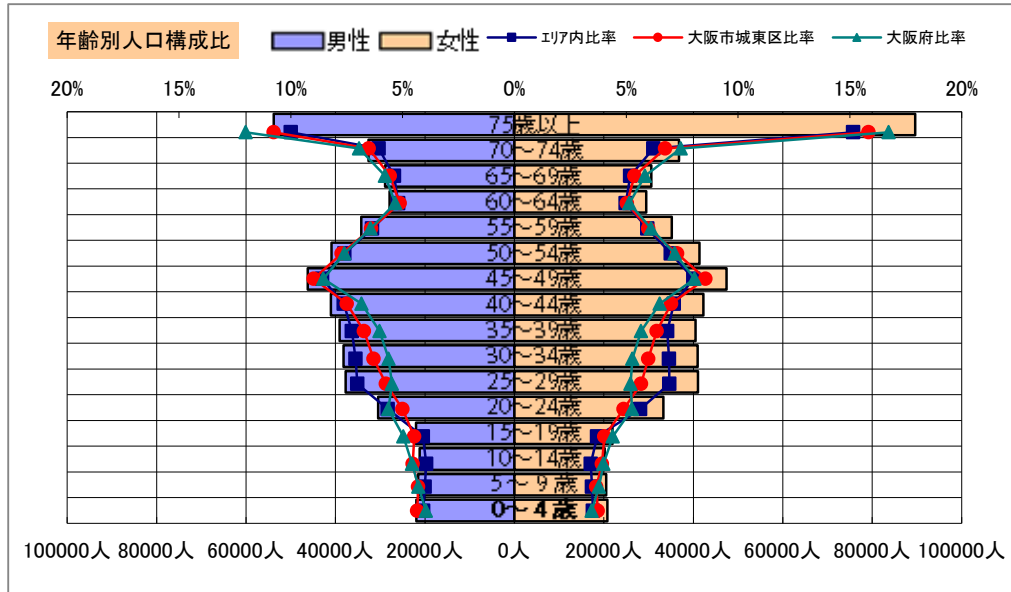
調査地点 大阪府大阪市城東区中浜二丁目 エリア範囲 半径2km 半径3km 半径5km

データ名	人口				
	半径2km	半径3km	半径5km	大阪市城東区	大阪府
人口総数	197,529	477,521	1,177,942	169,043	8,837,685
男人口	94,010	226,940	561,938	80,220	4,235,956
女人口	103,519	250,580	616,004	88,823	4,601,729

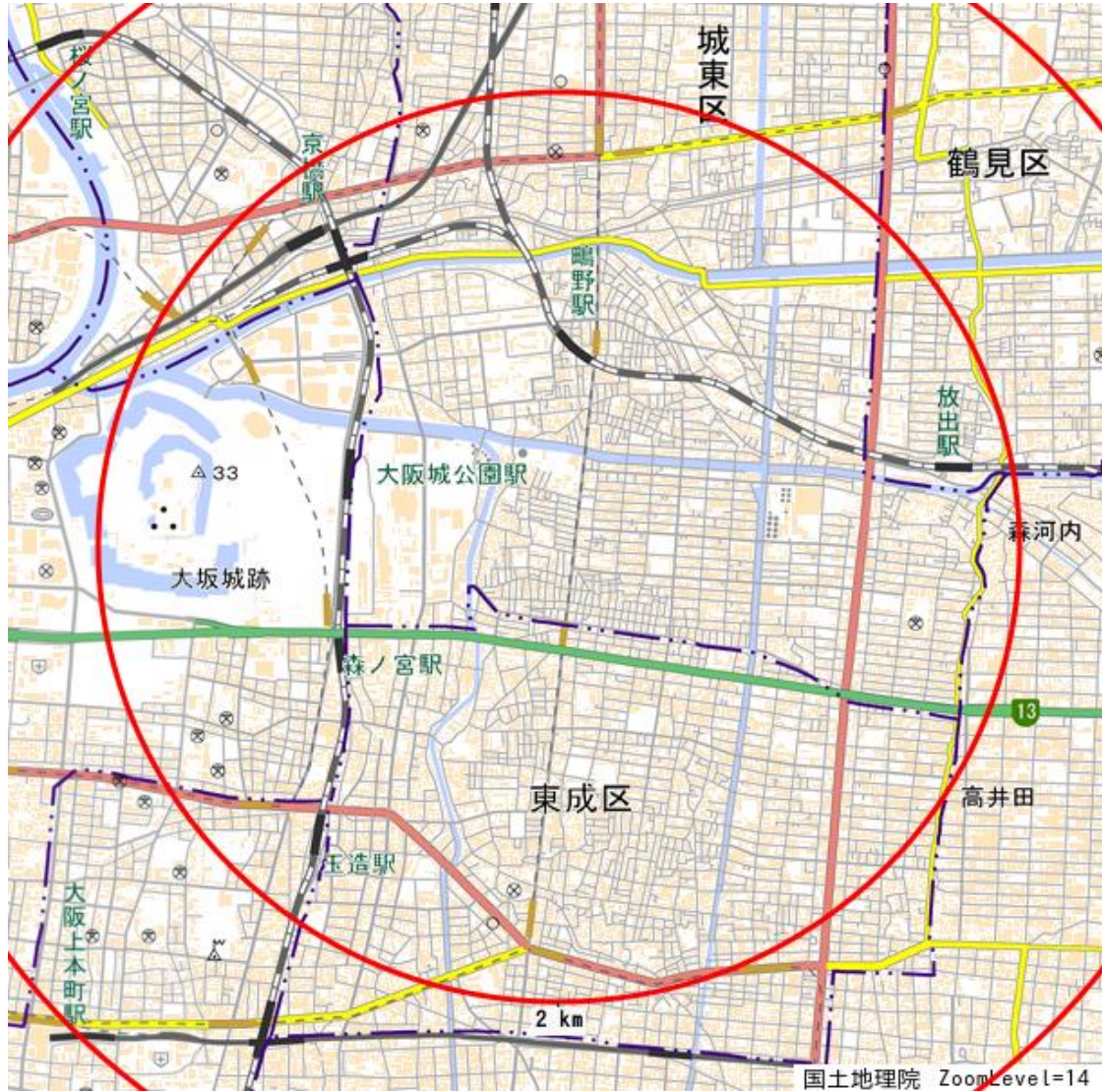
75歳以上	24,964	57,656	143,410	22,417	1,243,742
70-74	12,153	28,035	69,389	11,076	618,732
65-69	10,215	24,269	59,573	9,120	499,249
60-64	9,768	23,018	57,354	8,476	448,981
55-59	11,733	28,133	69,421	10,324	538,085
50-54	13,880	33,377	82,298	12,514	633,679
45-49	16,105	38,716	93,637	14,612	711,919
40-44	13,733	34,221	83,265	12,096	572,362
35-39	13,134	32,003	79,523	10,908	501,482
30-34	13,136	32,112	79,174	10,234	467,024
25-29	13,139	32,465	78,780	9,522	457,956
20-24	10,352	25,965	63,774	8,252	467,195
15-19	7,545	18,017	43,880	7,077	400,821
10-14	7,274	17,621	41,382	7,031	366,145
5-9	7,187	17,240	42,090	6,623	345,940
0-4	7,447	17,398	42,698	6,707	317,414

年少人口(0歳~14歳)	21,907	52,260	126,170	20,361	1,029,499
生産年齢人口(15歳~64歳)	122,527	298,026	731,105	104,015	5,199,504
老年人口(65歳以上)	47,331	109,960	272,372	42,613	2,361,723
15歳以上就業者数	81,895	195,174	467,969	69,619	3,635,394
後期高齢者数(75歳以上)	24,964	57,656	143,410	22,417	1,243,742




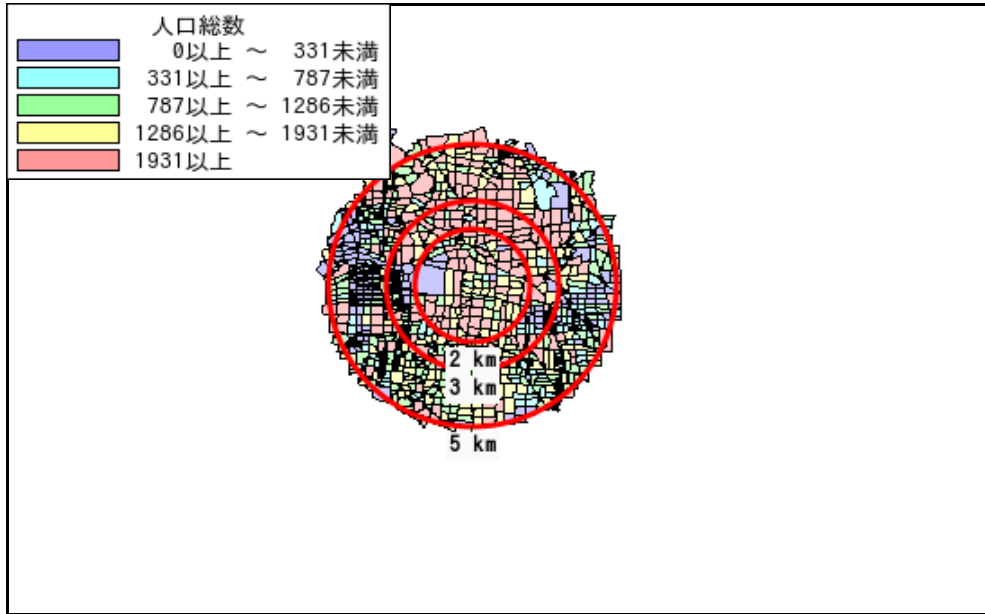
データ名	世帯数				
	半径2km	半径3km	半径5km	大阪市城東区	大阪府
一般世帯総数	101,576	253,279	627,597	82,645	4,126,995
単身世帯	50,770	134,501	337,023	36,830	1,727,107
2人以上世帯	50,806	118,778	290,574	45,815	2,399,888
核家族世帯	46,418	107,944	262,975	42,414	2,192,989
夫婦のみの世帯	16,496	38,502	94,531	14,919	774,121
夫婦と子供から成る世帯	21,066	48,952	117,717	19,644	1,020,391
6歳未満世帯員のいる世帯	7,044	16,515	40,187	6,318	296,413
65歳以上世帯員のいる世帯	32,746	76,798	188,741	29,929	1,568,487
持ち家世帯	47,067	112,134	274,677	41,943	2,249,351
民営借家世帯	43,934	117,278	289,507	28,268	1,371,914



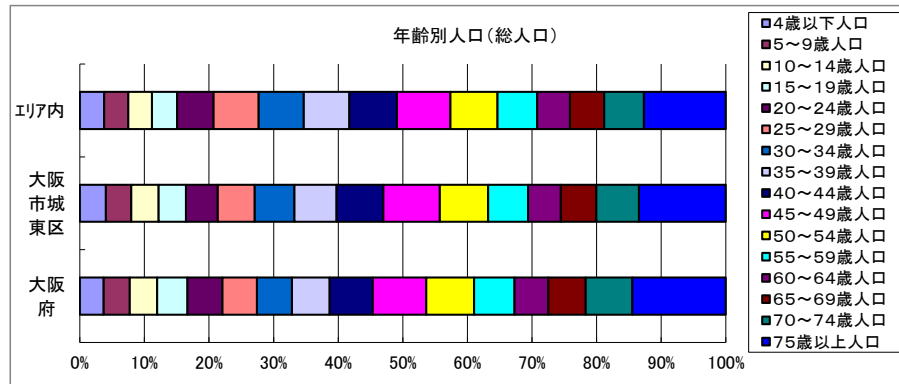
# 周辺地図



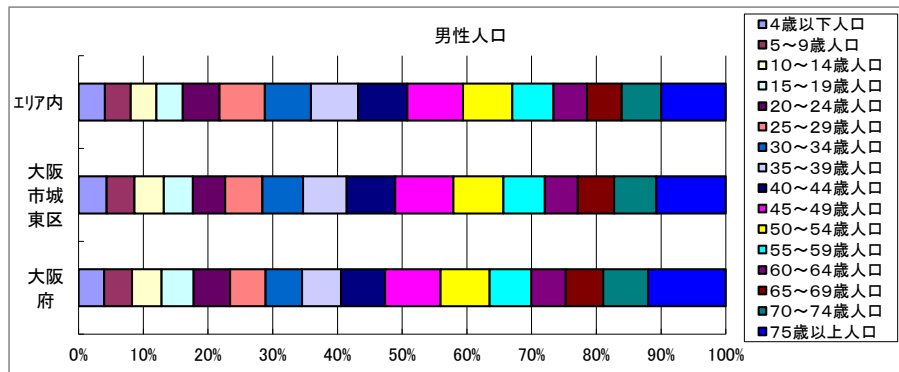
# かかる小地域



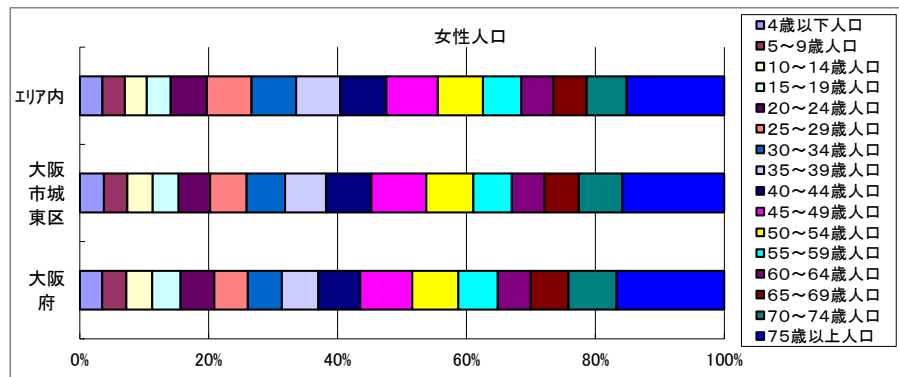
# 年齢別人口



データ名	半径2km	半径3km	半径5km	大阪市城東区	大阪府
総人口	197,529	477,521	1,177,942	169,043	8,837,685
4歳以下人口	7,447	17,398	42,698	6,707	317,414
5～9歳人口	7,187	17,240	42,090	6,623	345,940
10～14歳人口	7,274	17,621	41,382	7,031	366,145
15～19歳人口	7,545	18,017	43,880	7,077	400,821
20～24歳人口	10,352	25,965	63,774	8,252	467,195
25～29歳人口	13,139	32,465	78,780	9,522	457,956
30～34歳人口	13,136	32,112	79,174	10,234	467,024
35～39歳人口	13,134	32,003	79,523	10,908	501,482
40～44歳人口	13,733	34,221	83,265	12,096	572,362
45～49歳人口	16,105	38,716	93,637	14,612	711,919
50～54歳人口	13,880	33,377	82,298	12,514	633,679
55～59歳人口	11,733	28,133	69,421	10,324	538,085
60～64歳人口	9,768	23,018	57,354	8,476	448,981
65～69歳人口	10,215	24,269	59,573	9,120	499,249
70～74歳人口	12,153	28,035	69,389	11,076	618,732
75歳以上人口	24,964	57,656	143,410	22,417	1,243,742

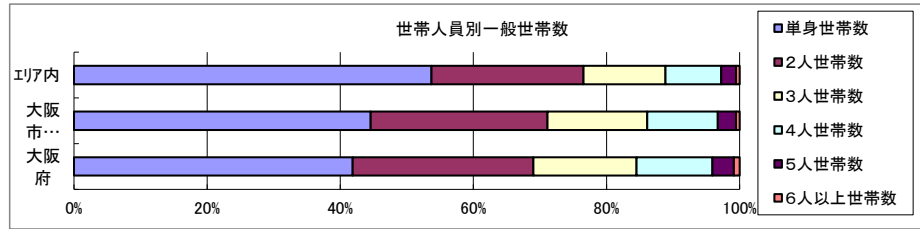


データ名	半径2km	半径3km	半径5km	大阪市城東区	大阪府
男性総人口	94,010	226,940	561,938	80,220	4,235,956
4歳以下人口	3,834	8,996	21,905	3,441	162,354
5～9歳人口	3,679	8,799	21,553	3,410	176,474
10～14歳人口	3,711	9,000	21,193	3,600	187,534
15～19歳人口	3,769	9,020	21,985	3,553	203,718
20～24歳人口	4,802	12,167	30,475	3,963	231,542
25～29歳人口	6,232	15,361	37,740	4,556	224,908
30～34歳人口	6,246	15,363	38,231	4,987	230,653
35～39歳人口	6,476	15,604	39,063	5,332	247,335
40～44歳人口	6,785	16,765	41,030	5,945	280,736
45～49歳人口	7,940	18,963	46,222	7,118	350,481
50～54歳人口	6,898	16,518	40,897	6,125	311,958
55～59歳人口	5,821	13,947	34,208	5,073	264,101
60～64歳人口	4,756	11,211	27,914	4,065	218,762
65～69歳人口	4,936	11,738	28,935	4,416	237,306
70～74歳人口	5,755	13,224	32,613	5,163	284,877
75歳以上人口	9,402	21,638	53,786	8,534	493,162



データ名	半径2km	半径3km	半径5km	大阪市城東区	大阪府
女性総人口	103,519	250,580	616,004	88,823	4,601,729
4歳以下人口	3,613	8,402	20,793	3,266	155,060
5～9歳人口	3,507	8,441	20,537	3,213	169,466
10～14歳人口	3,562	8,621	20,189	3,431	178,611
15～19歳人口	3,776	8,997	21,895	3,524	197,103
20～24歳人口	5,550	13,798	33,299	4,289	235,653
25～29歳人口	6,907	17,104	41,040	4,966	233,048
30～34歳人口	6,890	16,749	40,943	5,247	236,371
35～39歳人口	6,658	16,400	40,461	5,576	254,147
40～44歳人口	6,948	17,456	42,235	6,151	291,626
45～49歳人口	8,165	19,753	47,414	7,494	361,438
50～54歳人口	6,982	16,859	41,401	6,389	321,721
55～59歳人口	5,913	14,186	35,213	5,251	273,984
60～64歳人口	5,012	11,807	29,440	4,411	230,219
65～69歳人口	5,279	12,530	30,638	4,704	261,943
70～74歳人口	6,397	14,812	36,776	5,913	333,855
75歳以上人口	15,562	36,018	89,624	13,883	750,580

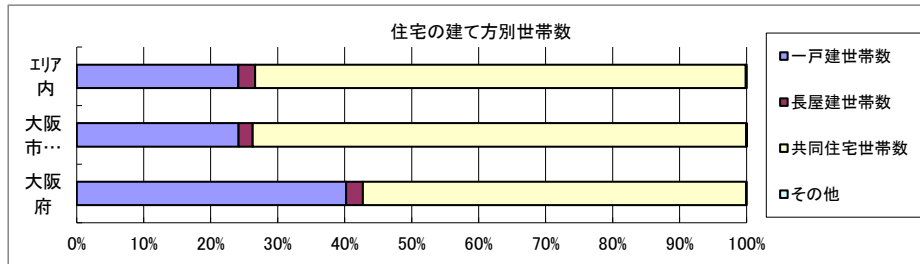
# 世帯数



データ名	半径2km	半径3km	半径5km	大阪市城東区	大阪府	
一般世帯総数	101,576	253,279	627,597	82,645	4,126,995	
世帯人員別	単身世帯数	50,770	134,501	337,023	36,830	1,727,107
	2人世帯数	24,692	58,082	143,384	21,970	1,121,971
	3人世帯数	13,772	31,710	77,177	12,385	638,834
	4人世帯数	9,318	21,927	52,542	8,750	470,392
	5人世帯数	2,469	5,741	13,964	2,251	133,140
	6人以上世帯数	555	1,318	3,507	459	35,551

親族のみの世帯	49,572	115,275	281,314	44,950	2,350,796
核家族世帯	46,418	107,944	262,975	42,414	2,192,989
その他の親族世帯	3,154	7,331	18,339	2,536	157,807

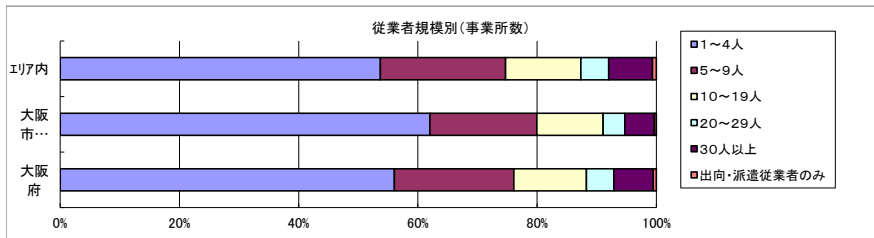
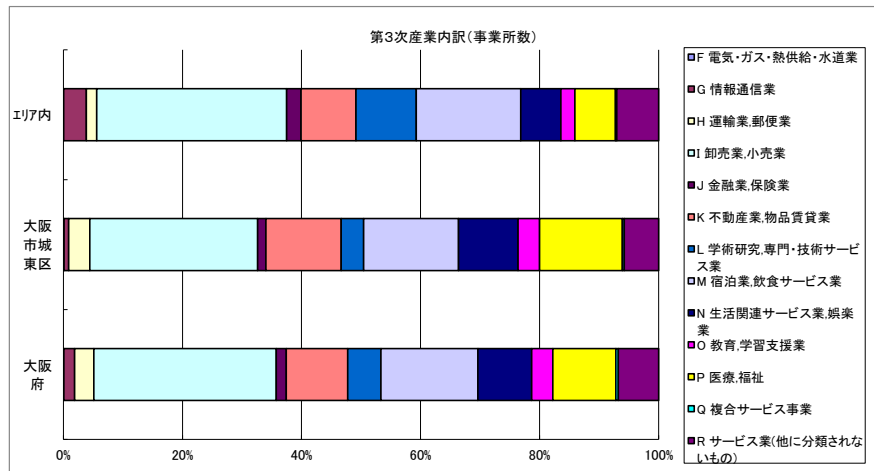
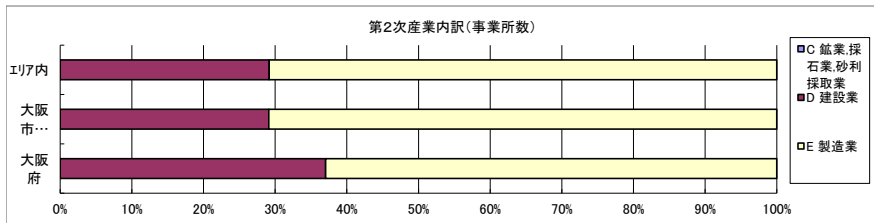
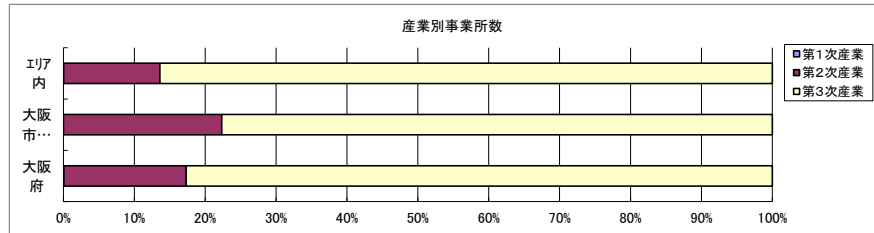
6歳未満世帯員のいる世帯	7,044	16,515	40,187	6,318	296,413
18歳未満世帯員のいる世帯	16,305	38,698	92,972	15,074	749,041
65歳以上世帯員のいる世帯	32,746	76,798	188,741	29,929	1,568,487



データ名	半径2km	半径3km	半径5km	大阪市城東区	大阪府	
主世帯数	99,985	248,958	615,737	81,530	4,045,691	
住宅形態	一戸建世帯数	27,433	59,720	148,481	19,706	1,626,462
	長屋建世帯数	2,433	5,908	15,492	1,702	102,115
	共同住宅世帯数	70,035	183,075	450,994	60,079	2,313,875
	1～2階建て	1,805	4,551	13,042	1,375	202,287
	3～5階建て	14,498	35,011	87,994	13,017	784,129
	6～10階建て	27,784	69,498	156,837	19,847	669,644
	11階建て以上	25,948	74,014	193,121	25,840	657,815
	その他	84	255	769	43	3,239

データ名	半径2km	半径3km	半径5km	大阪市城東区	大阪府	
住宅に住む一般世帯	100,972	251,665	622,850	82,220	4,090,622	
持ち家形態	持ち家世帯数	47,067	112,134	274,677	41,943	2,249,351
	民営の借家世帯数	43,934	117,278	289,507	28,268	1,371,914

# 経済センサス



データ名	半径2km	半径3km	半径5km	大阪市城東区	大阪府
全産業事業所数 (S公務を除く)	10,323	29,317	108,465	5,524	392,940
第1次産業	1	7	24	0	292
第2次産業	2,191	5,547	14,729	1,233	67,782
第3次産業	8,131	23,764	93,711	4,291	324,866

データ名	半径2km	半径3km	半径5km	大阪市城東区	大阪府
全産業従業者数 (S公務を除く)	134,658	316,453	1,388,604	48,358	4,393,139
第1次産業	9	43	190	0	2,428
第2次産業	20,638	53,428	175,035	10,193	826,556
第3次産業	114,011	262,984	1,213,378	38,165	3,564,155

データ名	半径2km	半径3km	半径5km	大阪市城東区	大阪府
第2次産業内訳 (事業所数)					
C 鉱業、採石業、砂利採取業	0	0	2	0	13
D 建設業	480	1,323	4,293	359	25,089
E 製造業	1,711	4,224	10,434	874	42,680

データ名	半径2km	半径3km	半径5km	大阪市城東区	大阪府
第2次産業内訳 (従業者数)					
C 鉱業、採石業、砂利採取業	0	0	7	0	132
D 建設業	5,290	14,482	65,497	2,601	222,338
E 製造業	15,348	38,946	109,531	7,592	604,086

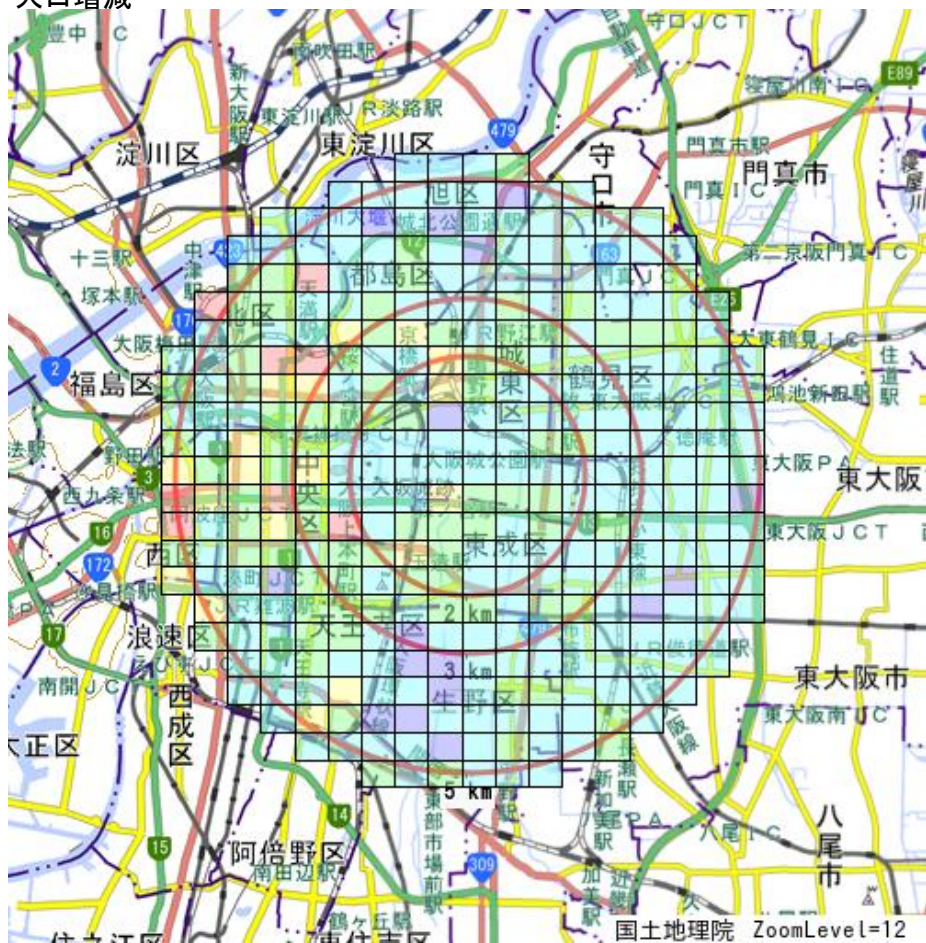
データ名	半径2km	半径3km	半径5km	大阪市城東区	大阪府
第3次産業内訳 (事業所数)					
F 電気・ガス・熱供給・水道業	6	9	45	5	229
G 情報通信業	155	659	3,566	33	5,842
H 運輸業、郵便業	146	394	1,633	152	10,489
I 卸売業、小売業	2,664	7,491	29,906	1,210	99,597
J 金融業、保険業	142	426	2,267	59	5,442
K 不動産業、物品賃貸業	868	2,448	8,629	543	33,574
L 学術研究、専門・技術サービス業	363	2,214	9,494	162	18,083
M 宿泊業、飲食サービス業	1,424	3,859	16,459	685	52,979
N 生活関連サービス業、娯楽業	680	1,740	6,311	428	29,366
O 教育、学習支援業	243	624	2,209	155	11,546
P 医療、福祉	845	2,155	6,401	598	34,357
Q 複合サービス事業	27	71	213	13	1,380
R サービス業(他に分類されないもの)	568	1,674	6,578	248	21,982

データ名	半径2km	半径3km	半径5km	大阪市城東区	大阪府
第3次産業内訳 (従業者数)					
F 電気・ガス・熱供給・水道業	105	381	6,784	219	12,504
G 情報通信業	11,894	20,850	95,237	347	139,601
H 運輸業、郵便業	3,414	9,339	35,837	3,471	256,896
I 卸売業、小売業	36,440	78,815	346,898	10,495	1,002,387
J 金融業、保険業	5,943	11,737	73,850	1,067	124,950
K 不動産業、物品賃貸業	4,148	11,152	56,632	1,739	146,899
L 学術研究、専門・技術サービス業	3,795	14,810	75,870	1,217	146,694
M 宿泊業、飲食サービス業	11,572	27,052	142,282	3,892	415,766
N 生活関連サービス業、娯楽業	4,502	9,698	48,193	1,901	169,344
O 教育、学習支援業	2,178	6,348	27,009	1,422	143,651
P 医療、福祉	14,812	36,733	97,180	10,183	574,571
Q 複合サービス事業	358	1,387	3,766	89	21,080
R サービス業(他に分類されないもの)	14,850	34,682	203,840	2,123	409,812

データ名	半径2km	半径3km	半径5km	大阪市城東区	大阪府
従業者規模別 (事業所数)					
1~4人	5,874	17,381	58,266	3,425	220,240
5~9人	2,066	5,645	22,771	992	78,768
10~19人	1,233	3,265	13,677	614	47,879
20~29人	418	1,181	5,081	201	18,039
30人以上	689	1,712	7,970	273	25,989
出向・派遣従業者のみ	44	133	700	19	2,025

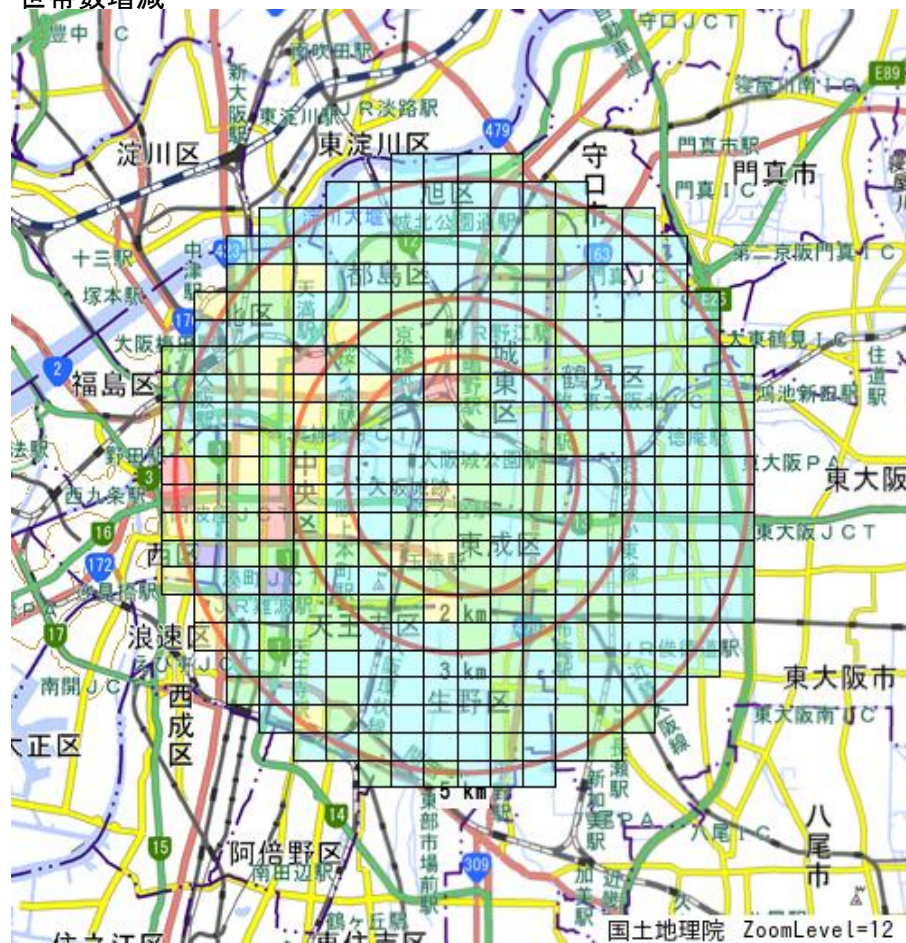
データ名	半径2km	半径3km	半径5km	大阪市城東区	大阪府
従業者規模別 (従業者数)					
1~4人	12,823	37,824	130,147	7,132	477,134
5~9人	13,658	36,913	149,207	6,495	516,481
10~19人	16,778	44,038	184,176	8,210	647,503
20~29人	9,971	27,974	120,625	4,803	429,026
30人以上	81,428	169,704	804,449	21,718	2,322,995

### 人口増減



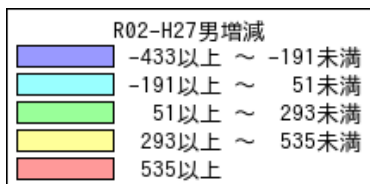
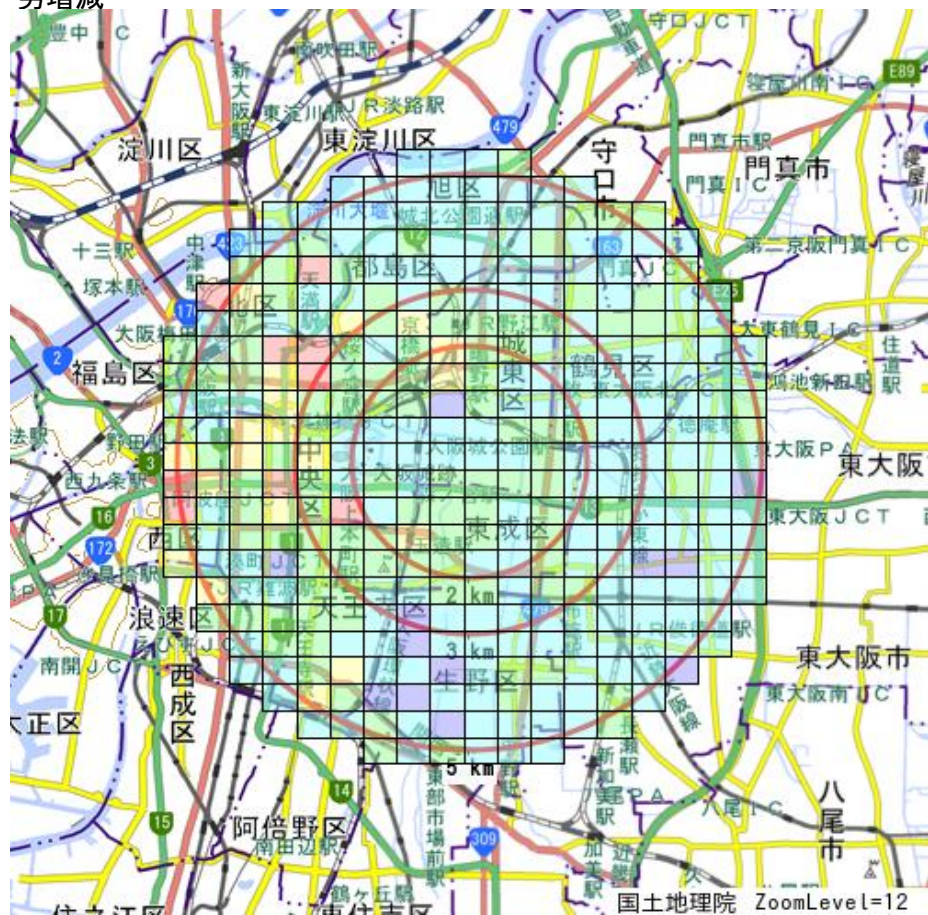
R02-H27人口増減	
Blue	-765以上 ~ -289未満
Cyan	-289以上 ~ 187未満
Light Green	187以上 ~ 663未満
Yellow	663以上 ~ 1139未満
Red	1139以上

### 世帯数増減



R02-H27世帯数増減	
Blue	-523以上 ~ -181未満
Cyan	-181以上 ~ 161未満
Light Green	161以上 ~ 503未満
Yellow	503以上 ~ 845未満
Red	845以上

### 男増減



### 女増減

