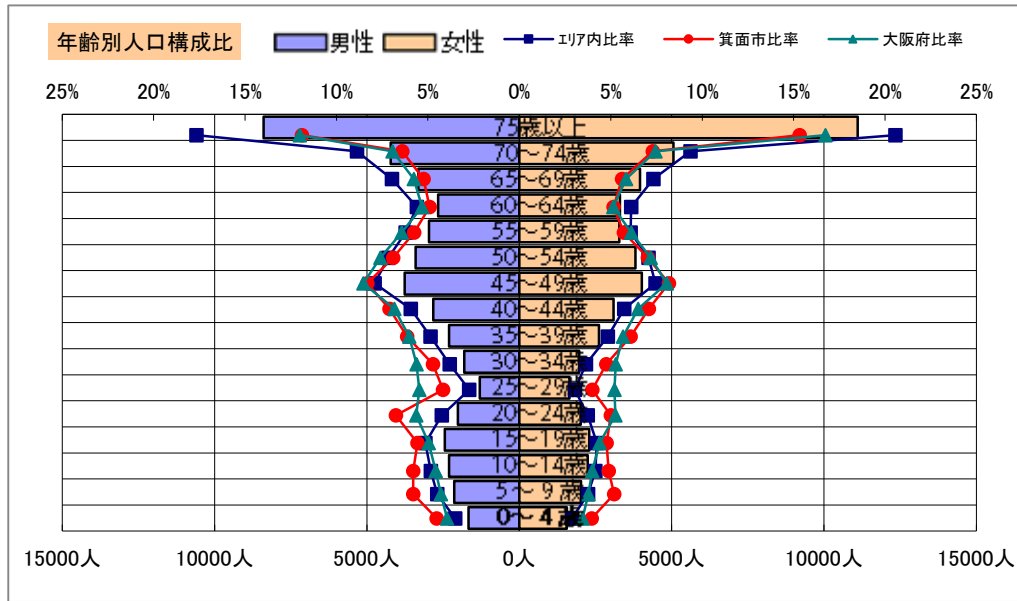


基本分析

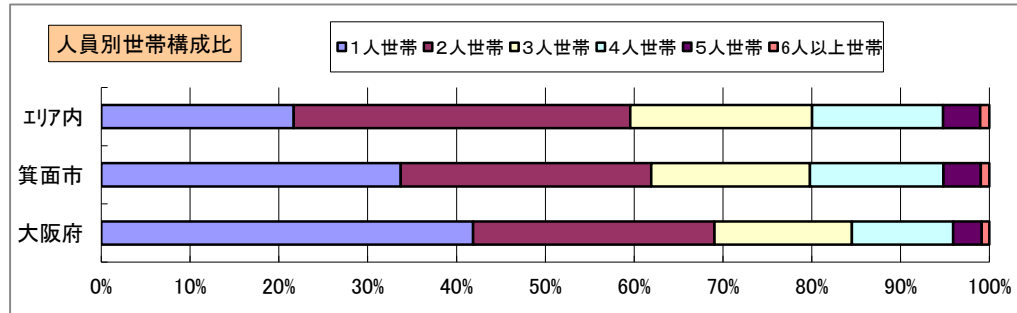
調査地点 大阪府箕面市森町西二丁目 エリア範囲 半径2km 半径3km 半径5km



データ名	人口				
	半径2km	半径3km	半径5km	箕面市	大阪府
人口総数	16,174	36,706	101,655	136,868	8,837,685
男人口	7,612	17,191	47,604	64,992	4,235,956
女人口	8,562	19,514	54,051	71,876	4,601,729

75歳以上	3,393	7,720	19,498	18,572	1,243,742
70～74	1,661	3,837	9,280	9,315	618,732
65～69	1,110	2,855	7,278	7,374	499,249
60～64	791	2,180	5,960	6,830	448,981
55～59	839	2,053	6,242	7,783	538,085
50～54	859	2,203	7,217	9,458	633,679
45～49	1,049	2,432	7,787	11,176	711,919
40～44	1,017	2,127	5,919	9,626	572,362
35～39	946	1,872	4,921	8,287	501,482
30～34	718	1,464	3,771	6,433	467,024
25～29	410	954	2,947	5,533	457,956
20～24	435	1,120	4,032	7,910	467,195
15～19	609	1,387	4,735	6,987	400,821
10～14	727	1,536	4,543	7,223	366,145
5～9	883	1,612	4,164	7,432	345,940
0～4	710	1,292	3,221	5,730	317,414

年少人口(0歳～14歳)	2,320	4,440	11,927	20,385	1,029,499
生産年齢人口(15歳～64歳)	7,672	17,792	53,530	80,023	5,199,504
老年人口(65歳以上)	6,164	14,412	36,056	35,261	2,361,723
15歳以上就業者数※	-	-	-	-	-
後期高齢者数(75歳以上)	3,393	7,720	19,498	18,572	1,243,742

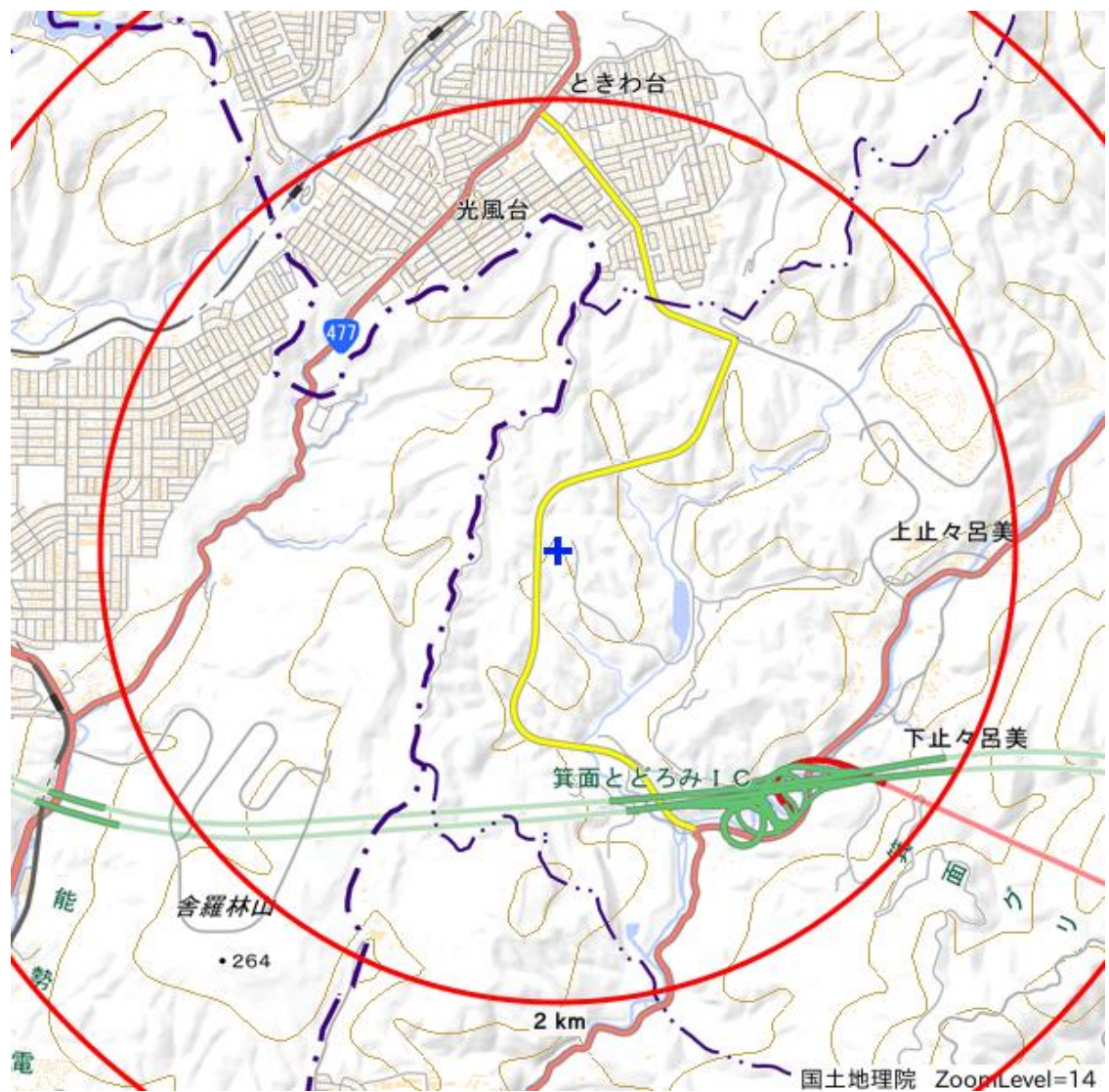


データ名	世帯数				
	半径2km	半径3km	半径5km	箕面市	大阪府
一般世帯総数	6,269	14,811	40,661	58,008	4,126,995
単身世帯	1,106	2,937	8,812	19,567	1,727,107
2人以上世帯	5,163	11,874	31,849	38,441	2,399,888
核家族世帯	4,820	11,065	29,605	35,993	2,192,989
夫婦のみの世帯	2,156	4,990	12,277	12,249	774,121
夫婦と子供から成る世帯	2,152	4,713	13,325	18,441	1,020,391
6歳未満世帯員のいる世帯	665	1,208	3,047	5,480	296,413
65歳以上世帯員のいる世帯	3,662	8,846	22,178	22,012	1,568,487
持ち家世帯	6,044	13,877	36,168	36,772	2,249,351
民営借家世帯	126	530	3,268	17,487	1,371,914

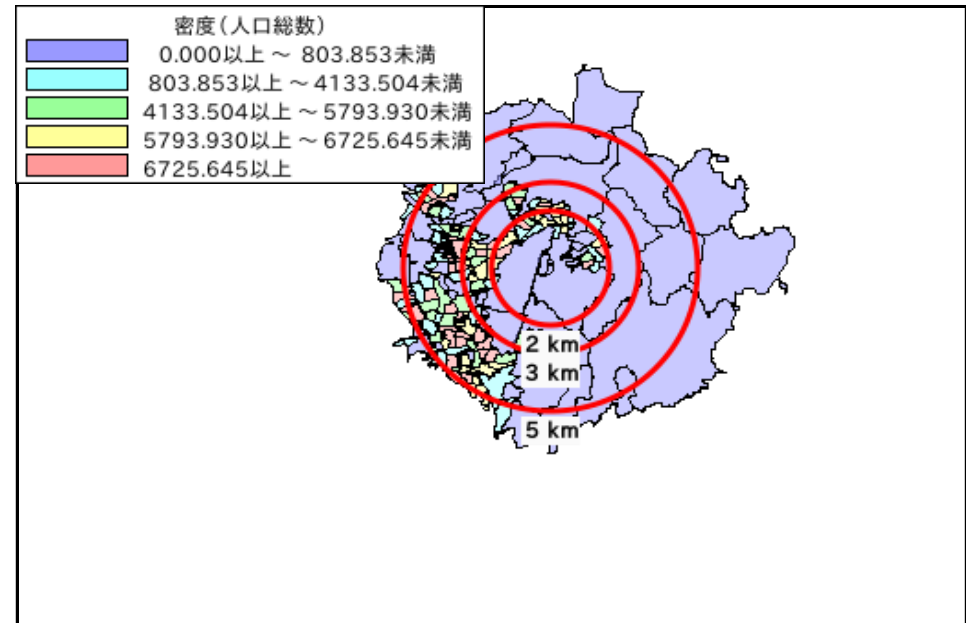
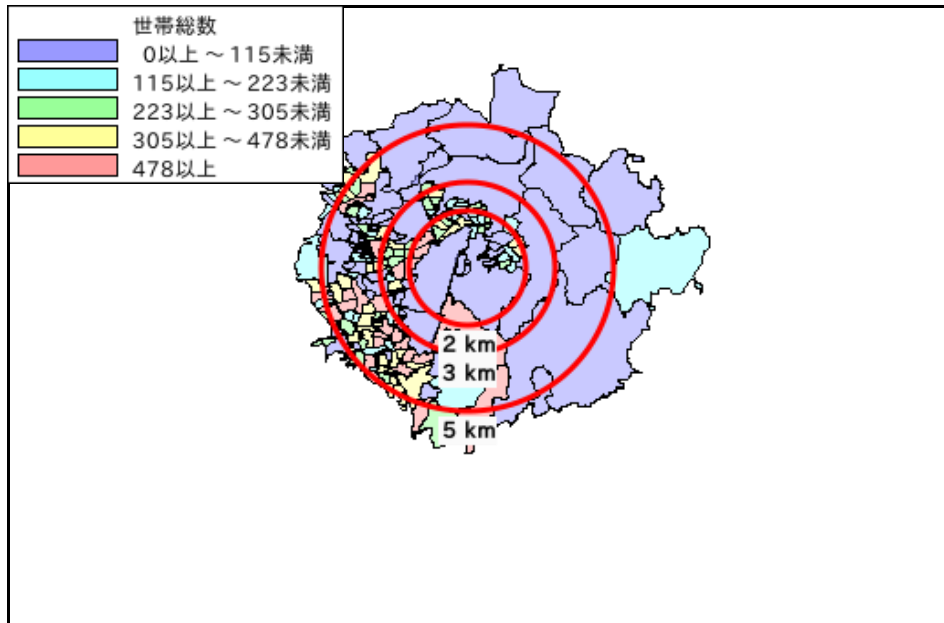
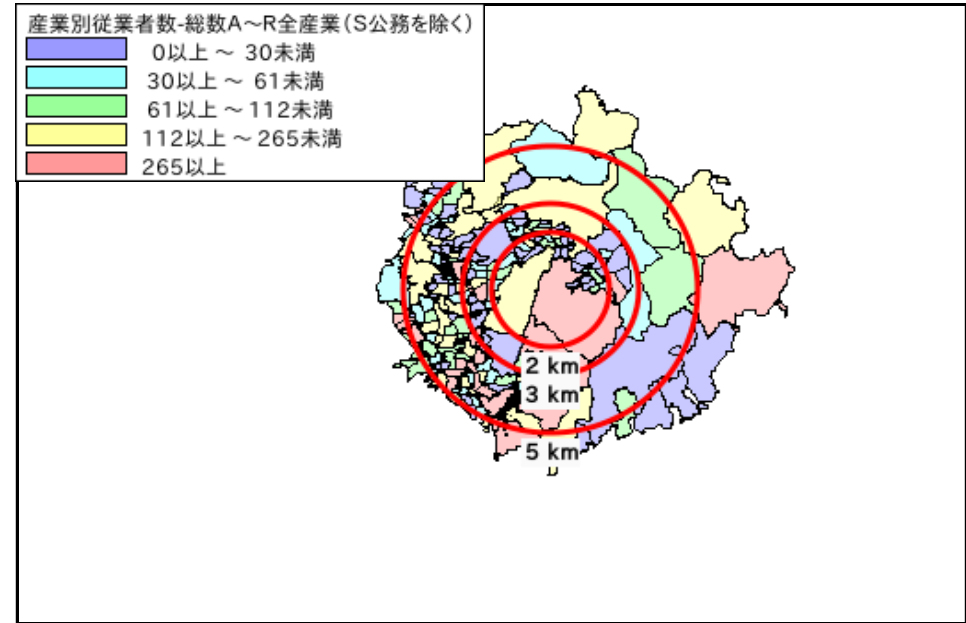
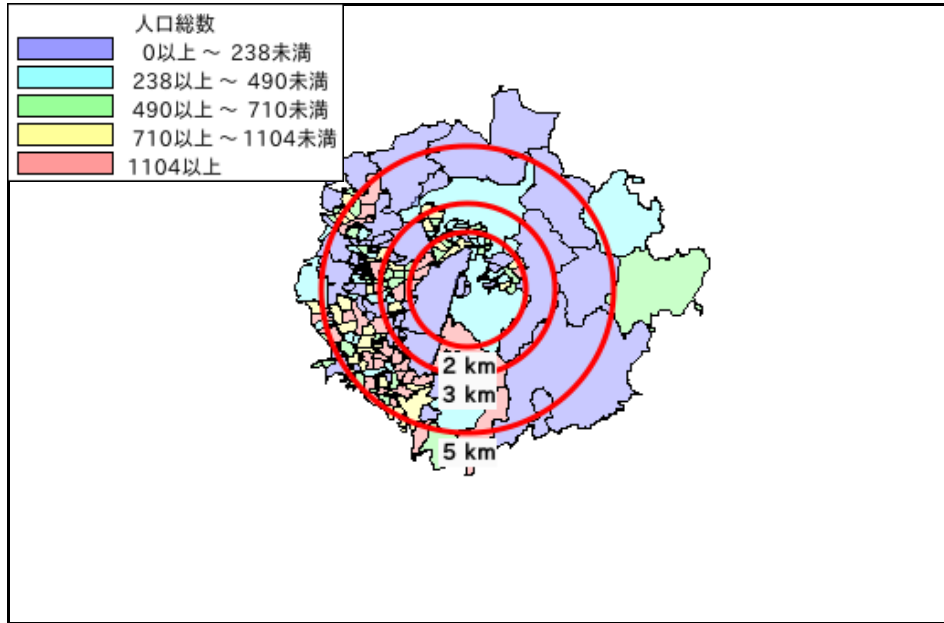
令和2年国勢調査

※令和2年国勢調査については、就業状態等基本集計の公開後反映されます。

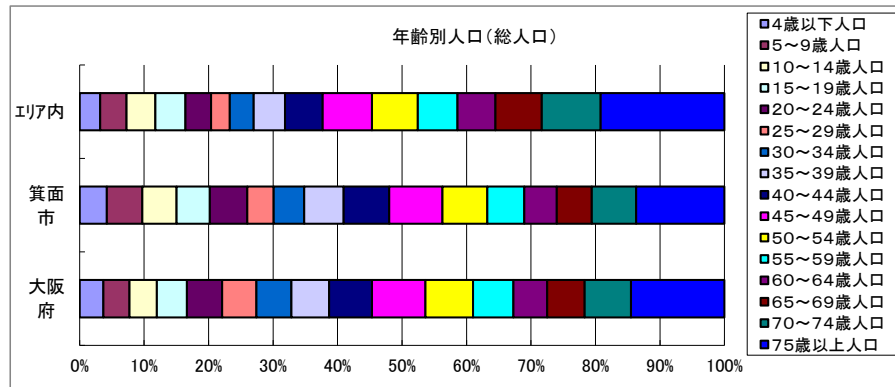
周辺地図



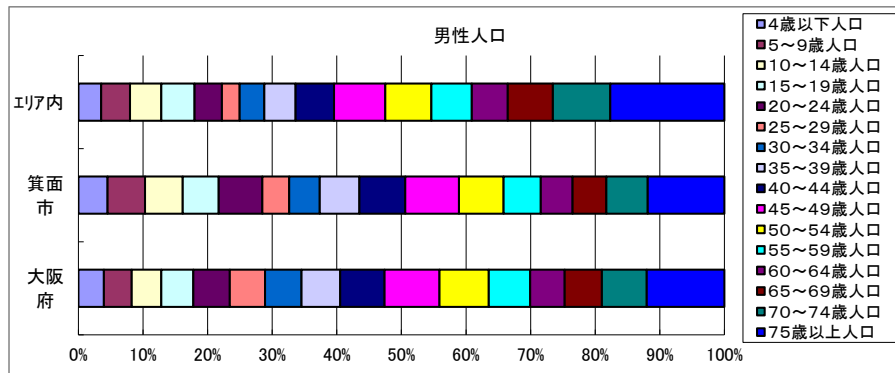
かかる小地域



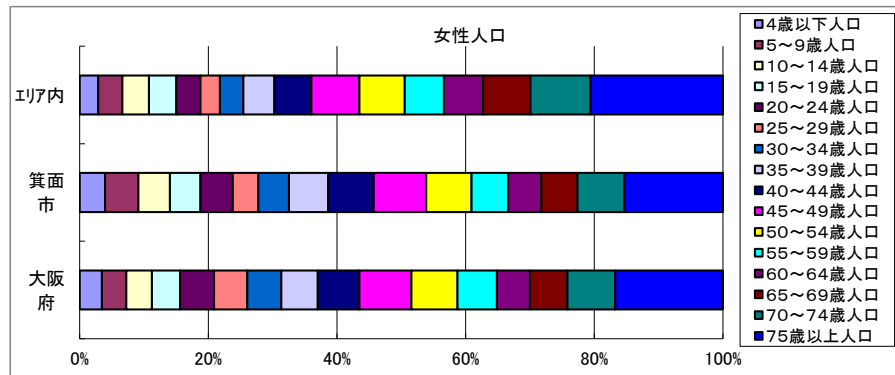
年齢別人口



データ名	半径2km	半径3km	半径5km	箕面市	大阪府	
総人口	16,174	36,706	101,655	136,868	8,837,685	
年齢別人口(総人口)	4歳以下人口	710	1,292	3,221	5,730	317,414
	5～9歳人口	883	1,612	4,164	7,432	345,940
	10～14歳人口	727	1,536	4,543	7,223	366,145
	15～19歳人口	609	1,387	4,735	6,987	400,821
	20～24歳人口	435	1,120	4,032	7,910	467,195
	25～29歳人口	410	954	2,947	5,533	457,956
	30～34歳人口	718	1,464	3,771	6,433	467,024
	35～39歳人口	946	1,872	4,921	8,287	501,482
	40～44歳人口	1,017	2,127	5,919	9,626	572,362
	45～49歳人口	1,049	2,432	7,787	11,176	711,919
	50～54歳人口	859	2,203	7,217	9,458	633,679
	55～59歳人口	839	2,053	6,242	7,783	538,085
	60～64歳人口	791	2,180	5,960	6,830	448,981
	65～69歳人口	1,110	2,855	7,278	7,374	499,249
	70～74歳人口	1,661	3,837	9,280	9,315	618,732
75歳以上人口	3,393	7,720	19,498	18,572	1,243,742	

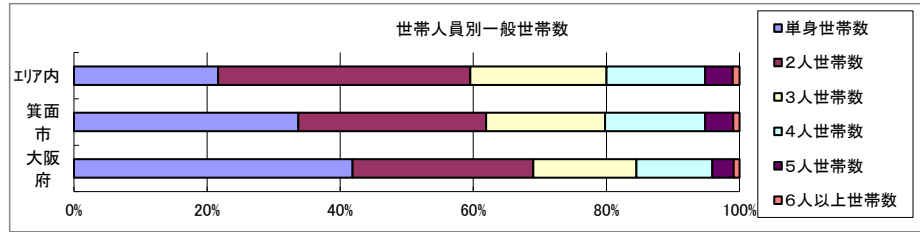


データ名	半径2km	半径3km	半径5km	箕面市	大阪府	
男性総人口	7,612	17,191	47,604	64,992	4,235,956	
年齢別人口(男性人口)	4歳以下人口	363	661	1,666	2,914	162,354
	5～9歳人口	450	831	2,136	3,744	176,474
	10～14歳人口	371	768	2,303	3,743	187,534
	15～19歳人口	315	711	2,446	3,591	203,718
	20～24歳人口	238	574	2,016	4,349	231,542
	25～29歳人口	166	415	1,302	2,689	224,908
	30～34歳人口	330	702	1,808	3,050	230,653
	35～39歳人口	462	887	2,311	3,958	247,335
	40～44歳人口	496	1,029	2,827	4,583	280,736
	45～49歳人口	510	1,192	3,765	5,358	350,481
	50～54歳人口	427	1,069	3,405	4,453	311,958
	55～59歳人口	392	927	2,960	3,709	264,101
	60～64歳人口	332	940	2,662	3,162	218,762
	65～69歳人口	471	1,258	3,317	3,375	237,306
	70～74歳人口	746	1,757	4,226	4,124	284,877
75歳以上人口	1,535	3,447	8,396	7,662	493,162	



データ名	半径2km	半径3km	半径5km	箕面市	大阪府	
女性総人口	8,562	19,514	54,051	71,876	4,601,729	
年齢別人口(女性人口)	4歳以下人口	347	631	1,554	2,816	155,060
	5～9歳人口	433	780	2,027	3,688	169,466
	10～14歳人口	356	769	2,240	3,480	178,611
	15～19歳人口	294	677	2,289	3,396	197,103
	20～24歳人口	197	545	2,016	3,561	235,653
	25～29歳人口	244	539	1,645	2,844	233,048
	30～34歳人口	388	762	1,964	3,383	236,371
	35～39歳人口	484	985	2,610	4,329	254,147
	40～44歳人口	521	1,098	3,092	5,043	291,626
	45～49歳人口	539	1,241	4,022	5,818	361,438
	50～54歳人口	432	1,134	3,812	5,005	321,721
	55～59歳人口	447	1,126	3,282	4,074	273,984
	60～64歳人口	458	1,240	3,298	3,668	230,219
	65～69歳人口	639	1,597	3,960	3,999	261,943
	70～74歳人口	915	2,080	5,054	5,191	333,855
75歳以上人口	1,858	4,273	11,102	10,910	750,580	

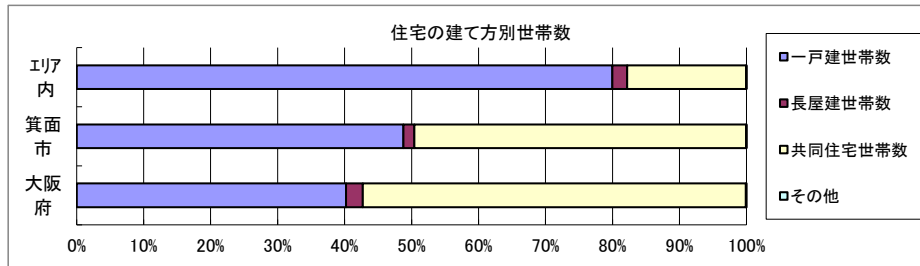
世帯数



データ名	半径2km	半径3km	半径5km	箕面市	大阪府	
一般世帯総数	6,269	14,811	40,661	58,008	4,126,995	
世帯人員別	単身世帯数	1,106	2,937	8,812	19,567	1,727,107
	2人世帯数	2,570	6,085	15,408	16,364	1,121,971
	3人世帯数	1,246	3,001	8,317	10,357	638,834
	4人世帯数	939	2,016	6,010	8,723	470,392
	5人世帯数	341	633	1,697	2,440	133,140
	6人以上世帯数	67	139	417	557	35,551

親族世帯	5,144	11,828	31,698	38,103	2,350,796
核家族世帯	4,820	11,065	29,605	35,993	2,192,989
その他の親族世帯	324	762	2,093	2,110	157,807

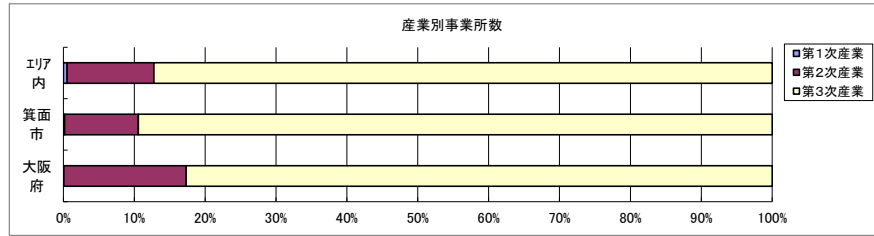
6歳未満世帯員のいる世帯	665	1,208	3,047	5,480	296,413
18歳未満世帯員のいる世帯	1,495	3,015	8,564	14,093	749,041
65歳以上世帯員のいる世帯	3,662	8,846	22,178	22,012	1,568,487



データ名	半径2km	半径3km	半径5km	箕面市	大阪府	
主世帯数	6,186	14,591	40,071	56,898	4,045,691	
住宅形態	一戸建世帯数	5,893	12,877	32,047	27,761	1,626,462
	長屋建世帯数	9	404	885	932	102,115
	共同住宅世帯数	283	1,307	7,113	28,170	2,313,875
	1~2階建て	2	102	1,238	5,305	202,287
	3~5階建て	2	429	2,354	14,574	784,129
	6~10階建て	100	580	2,539	6,351	669,644
	11階建て以上	180	196	981	1,940	657,815
	その他	0	2	26	35	3,239

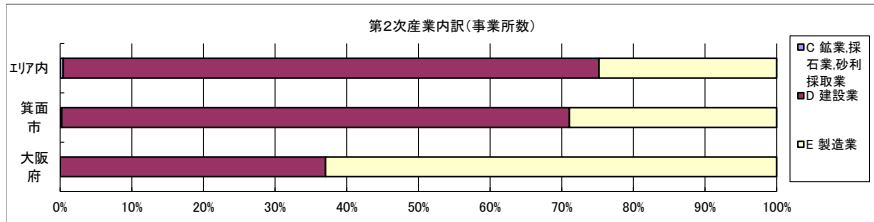
データ名	半径2km	半径3km	半径5km	箕面市	大阪府	
住宅に住む一般世帯	6,240	14,749	40,468	57,669	4,090,622	
持ち家形態	持ち家世帯数	6,044	13,877	36,168	36,772	2,249,351
	民営の借家世帯数	126	530	3,268	17,487	1,371,914

経済センサス



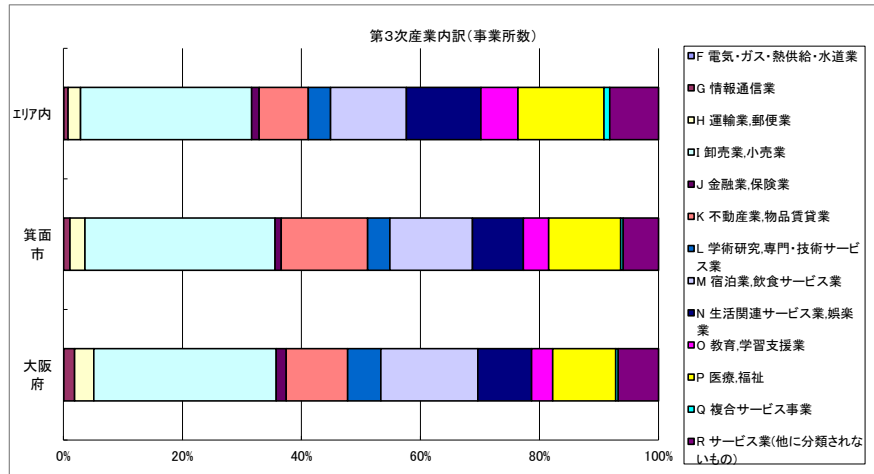
データ名	半径2km	半径3km	半径5km	箕面市	大阪府
全産業事業所数 (S公務を除く)	174	523	1,914	4,215	392,940
第1次産業	1	2	10	7	292
第2次産業	22	55	234	439	67,782
第3次産業	152	466	1,669	3,769	324,866

データ名	半径2km	半径3km	半径5km	箕面市	大阪府
全産業従業者数 (S公務を除く)	1,334	3,856	17,497	41,537	4,393,139
第1次産業	12	18	66	60	2,428
第2次産業	104	255	2,057	3,778	826,556
第3次産業	1,217	3,582	15,374	37,699	3,564,155



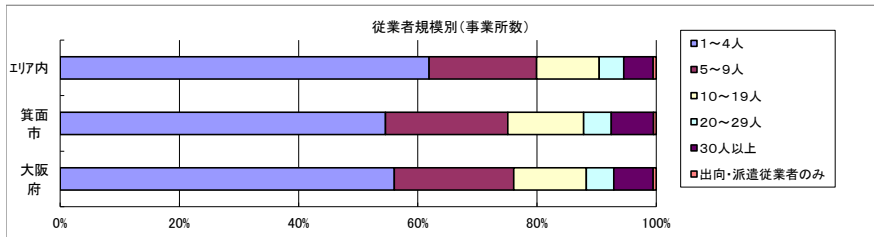
データ名	半径2km	半径3km	半径5km	箕面市	大阪府
第2次産業内訳 (事業所数)					
C 鉱業、採石業、砂利採取業	1	1	1	1	13
D 建設業	16	43	175	311	25,089
E 製造業	5	11	58	127	42,680

データ名	半径2km	半径3km	半径5km	箕面市	大阪府
第2次産業内訳 (従業者数)					
C 鉱業、採石業、砂利採取業	6	9	10	9	132
D 建設業	52	166	894	2,049	222,338
E 製造業	46	90	1,153	1,720	604,086



データ名	半径2km	半径3km	半径5km	箕面市	大阪府
第3次産業内訳 (事業所数)					
F 電気・ガス・熱供給・水道業	1	1	1	2	229
G 情報通信業	3	4	12	40	5,842
H 運輸業、郵便業	9	15	35	95	10,489
I 卸売業、小売業	42	138	480	1,203	99,597
J 金融業、保険業	3	7	21	39	5,442
K 不動産業、物品賃貸業	8	31	138	548	33,574
L 学術研究、専門・技術サービス業	11	24	62	141	18,083
M 宿泊業、飲食サービス業	9	38	213	523	52,979
N 生活関連サービス業、娯楽業	16	53	209	322	29,366
O 教育、学習支援業	8	29	104	160	11,546
P 医療、福祉	30	83	241	457	34,357
Q 複合サービス事業	1	5	16	15	1,380
R サービス業(他に分類されないもの)	11	38	137	224	21,982

データ名	半径2km	半径3km	半径5km	箕面市	大阪府
第3次産業内訳 (従業者数)					
F 電気・ガス・熱供給・水道業	5	5	9	21	12,504
G 情報通信業	4	6	21	346	139,601
H 運輸業、郵便業	75	158	606	2,066	256,896
I 卸売業、小売業	344	1,112	3,990	12,907	1,002,387
J 金融業、保険業	22	62	265	487	124,950
K 不動産業、物品賃貸業	21	78	412	1,695	146,899
L 学術研究、専門・技術サービス業	19	51	355	932	146,694
M 宿泊業、飲食サービス業	82	258	1,794	5,441	415,766
N 生活関連サービス業、娯楽業	114	248	1,296	1,419	169,344
O 教育、学習支援業	55	196	594	2,102	143,851
P 医療、福祉	442	1,122	5,052	7,401	574,571
Q 複合サービス事業	6	181	255	171	21,080
R サービス業(他に分類されないもの)	28	105	725	2,711	409,812



データ名	半径2km	半径3km	半径5km	箕面市	大阪府
従業者規模別 (事業所数)					
1~4人	111	339	1,184	2,301	220,240
5~9人	29	83	345	864	78,768
10~19人	19	60	201	537	47,879
20~29人	7	19	79	195	18,039
30人以上	7	19	94	299	25,989
出向・派遣従業者のみ	1	3	10	19	2,025

データ名	半径2km	半径3km	半径5km	箕面市	大阪府
従業者規模別 (従業者数)					
1~4人	232	718	2,550	5,052	477,134
5~9人	185	548	2,295	5,638	516,481
10~19人	256	777	2,757	7,050	647,503
20~29人	163	448	1,891	4,597	429,026
30人以上	499	1,365	8,003	19,200	2,322,995

人口増減

※令和2年国勢調査については、地域メッシュ統計の公開後反映されます。

世帯数増減

※令和2年国勢調査については、地域メッシュ統計の公開後反映されます。

男増減

※令和2年国勢調査については、地域メッシュ統計の公開後反映されます。

女増減

※令和2年国勢調査については、地域メッシュ統計の公開後反映されます。