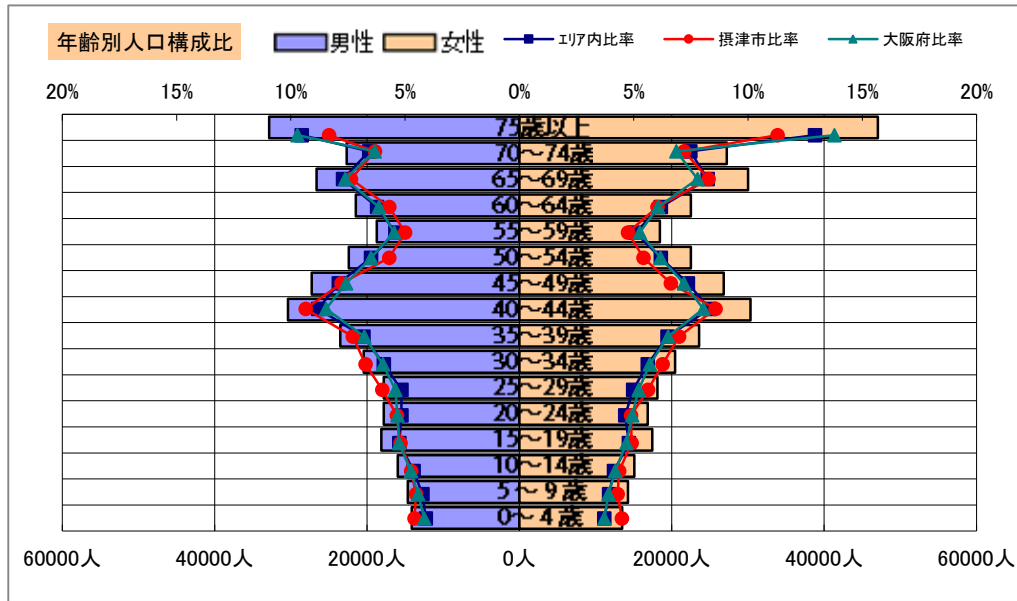


基本分析

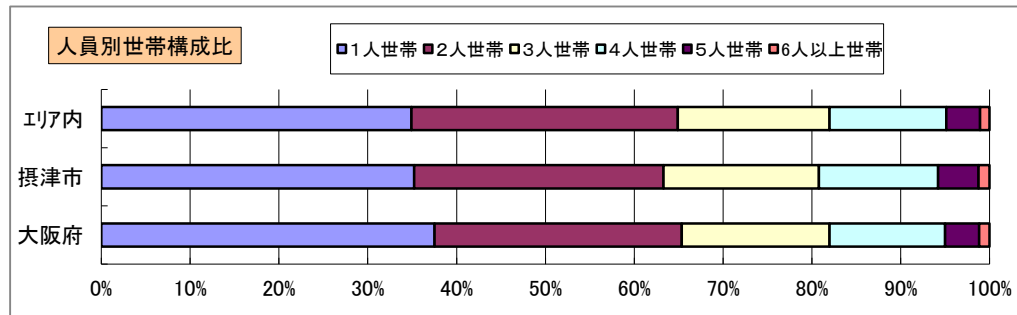
調査地点 大阪府摂津市鳥飼下3丁目 エリア範囲 半径2km 半径3km 半径5km



データ名	人口				
	半径2km	半径3km	半径5km	摂津市	大阪府
人口総数	65,456	194,739	722,322	85,007	8,839,469
男人口	32,397	95,671	352,207	42,365	4,256,049
女人口	33,058	99,068	370,115	42,642	4,583,420

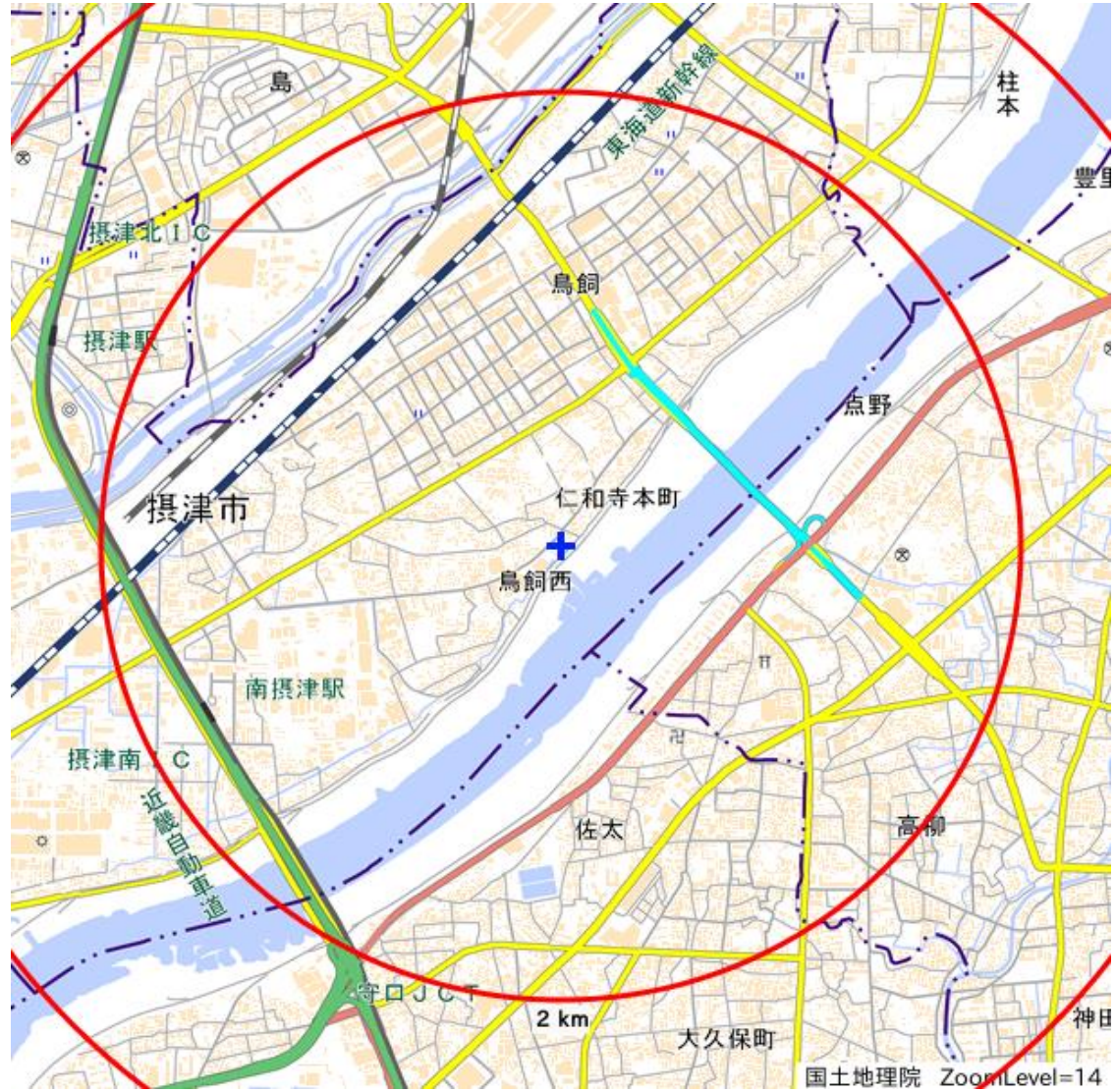
75歳以上	6,977	21,104	79,900	8,292	1,030,480
70~74歳	5,163	14,785	49,890	5,720	575,811
65~69歳	5,656	16,106	56,610	6,611	672,033
60~64歳	3,970	11,668	43,953	4,957	531,662
55~59歳	3,092	9,691	37,164	4,117	467,690
50~54歳	3,687	11,561	44,908	4,702	551,324
45~49歳	4,790	14,302	54,102	6,085	643,324
40~44歳	5,823	16,647	60,705	7,577	718,598
35~39歳	4,044	12,133	47,127	6,032	578,529
30~34歳	3,218	9,952	40,878	5,490	508,261
25~29歳	2,835	8,890	35,913	4,912	463,425
20~24歳	2,905	8,854	34,653	4,330	446,399
15~19歳	3,437	9,921	35,549	4,269	432,442
10~14歳	3,258	8,728	31,063	3,842	388,630
5~9歳	2,830	7,935	28,918	3,728	361,836
0~4歳	2,314	7,007	27,623	3,833	342,645

年少人口(0歳~14歳)	8,401	23,670	87,604	11,403	1,093,111
生産年齢人口(15歳~64歳)	37,800	113,619	434,952	52,471	5,341,654
老年人口(65歳以上)	17,796	51,994	186,400	20,623	2,278,324
15歳以上就業者数	28,817	84,299	314,806	40,171	3,777,655
後期高齢者数(75歳以上)	6,977	21,104	79,900	8,292	1,030,480

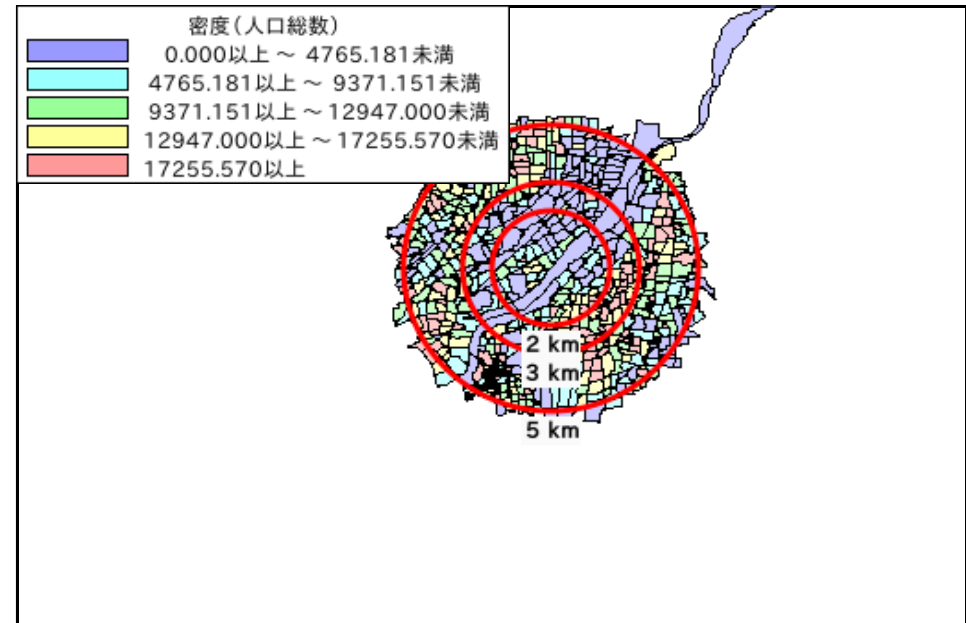
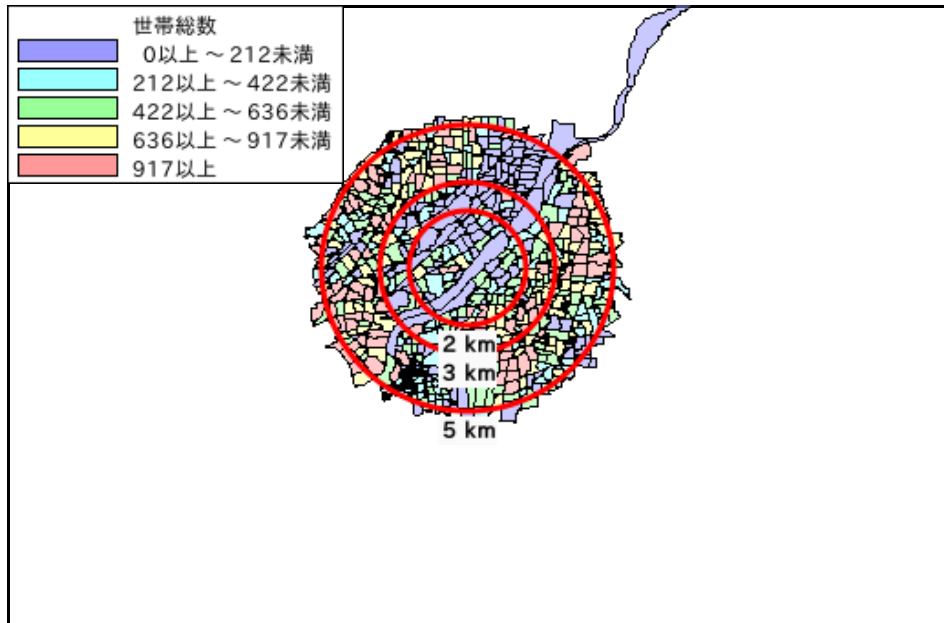
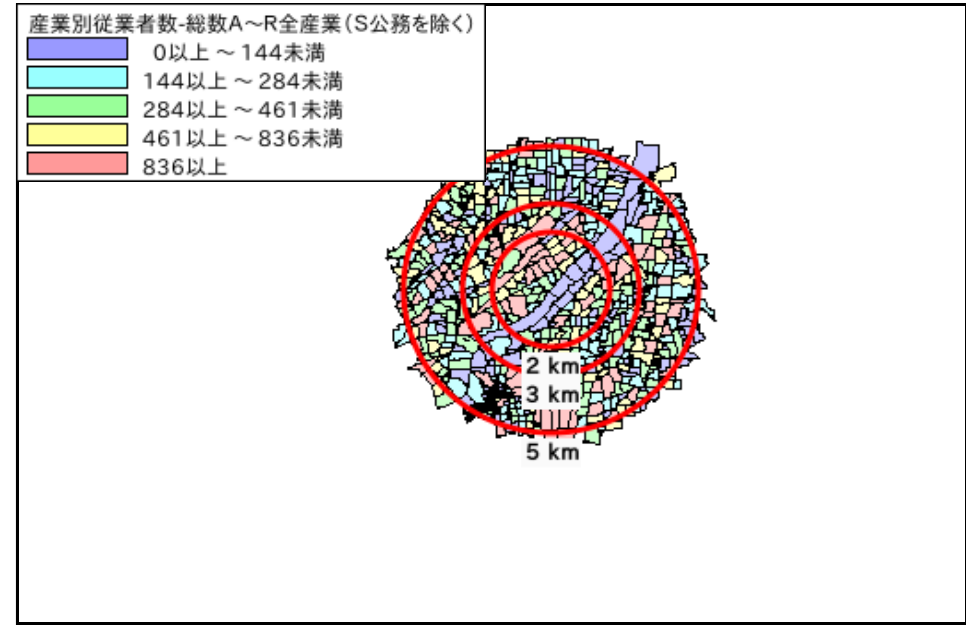
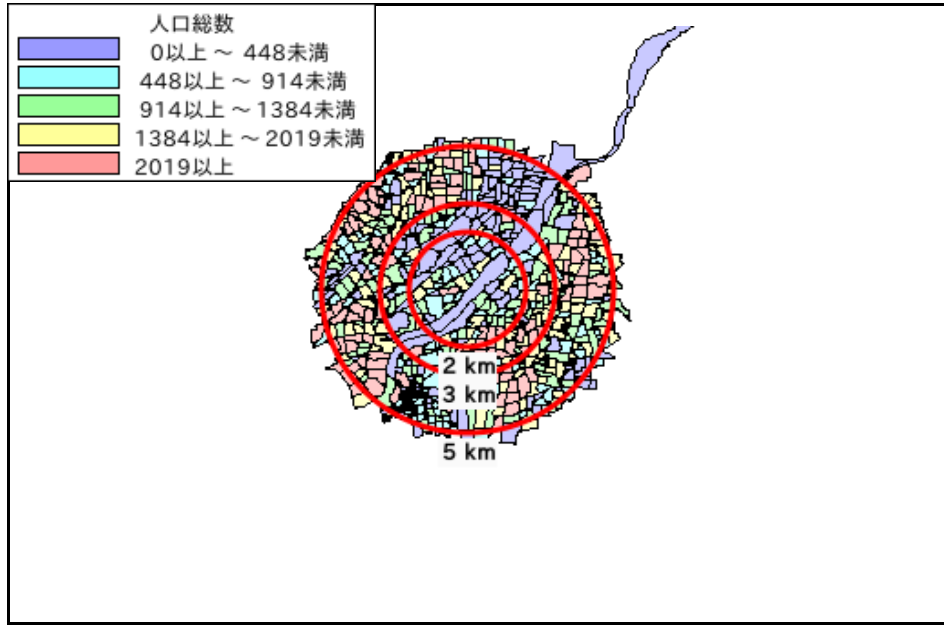


データ名	世帯数				
	半径2km	半径3km	半径5km	摂津市	大阪府
一般世帯総数	26,564	81,486	317,660	36,840	3,918,441
単身世帯	7,661	24,737	110,874	12,973	1,470,615
2人以上世帯	18,903	56,749	206,786	23,867	2,447,826
核家族世帯	16,887	50,859	187,903	21,785	2,197,734
夫婦のみの世帯	5,797	18,281	68,185	7,445	763,849
夫婦と子供から成る世帯	8,155	23,780	87,807	10,786	1,054,207
6歳未満世帯員のいる世帯	2,161	6,511	25,684	3,530	318,386
65歳以上世帯員のいる世帯	11,701	34,549	125,730	13,807	1,531,940
持ち家世帯	18,029	51,023	176,613	21,168	2,178,770
民営借家世帯	5,530	22,878	107,372	12,306	1,232,340

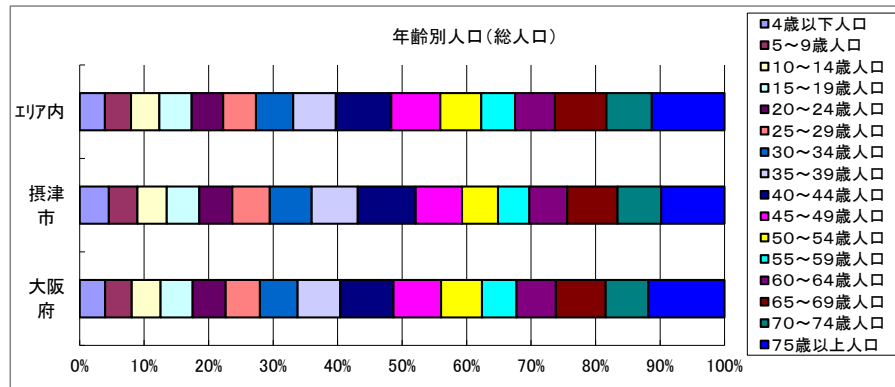
周辺地図



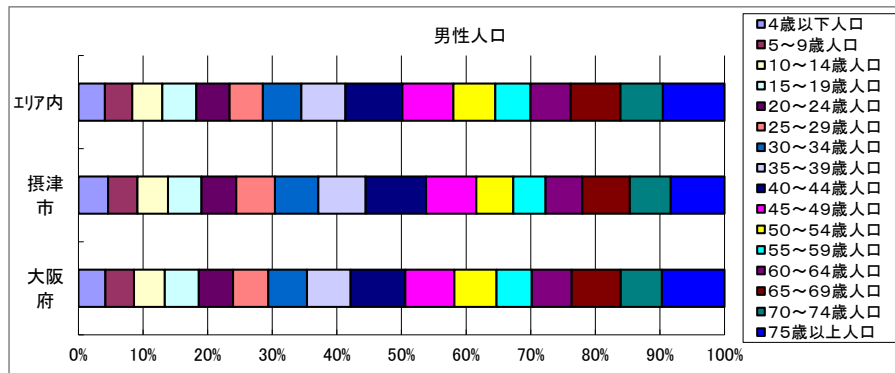
かかる小地域



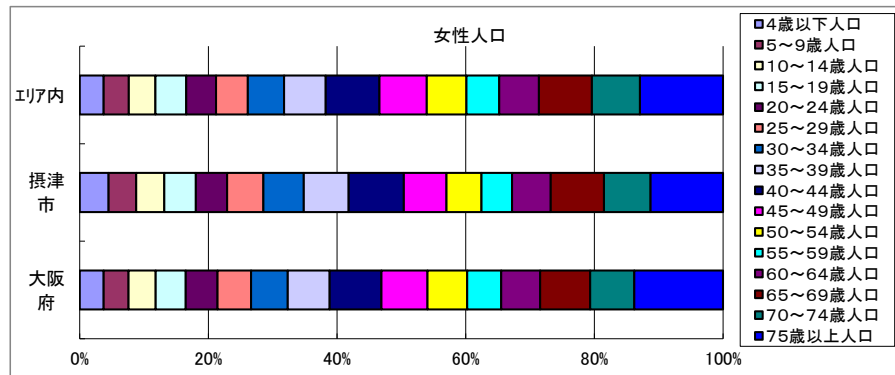
年齢別人口



データ名	半径2km	半径3km	半径5km	摂津市	大阪府
総人口	65,456	194,739	722,322	85,007	8,839,469
4歳以下人口	2,314	7,007	27,623	3,833	342,645
5～9歳人口	2,830	7,935	28,918	3,728	361,836
10～14歳人口	3,258	8,728	31,063	3,842	388,630
15～19歳人口	3,437	9,921	35,549	4,269	432,442
20～24歳人口	2,905	8,854	34,653	4,330	446,399
25～29歳人口	2,835	8,890	35,913	4,912	463,425
30～34歳人口	3,218	9,952	40,878	5,490	508,261
35～39歳人口	4,044	12,133	47,127	6,032	578,529
40～44歳人口	5,823	16,647	60,705	7,577	718,598
45～49歳人口	4,790	14,302	54,102	6,085	643,324
50～54歳人口	3,687	11,561	44,908	4,702	551,324
55～59歳人口	3,092	9,691	37,164	4,117	467,690
60～64歳人口	3,970	11,668	43,953	4,957	531,662
65～69歳人口	5,656	16,106	56,610	6,611	672,033
70～74歳人口	5,163	14,785	49,890	5,720	575,811
75歳以上人口	6,977	21,104	79,900	8,292	1,030,480

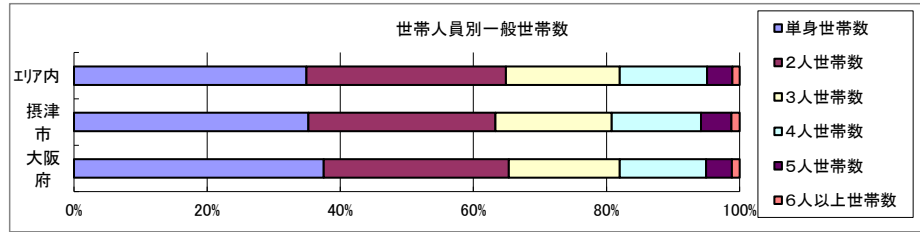


データ名	半径2km	半径3km	半径5km	摂津市	大阪府
男性総人口	32,397	95,671	352,207	42,365	4,256,049
4歳以下人口	1,210	3,621	14,120	1,931	174,506
5～9歳人口	1,478	4,053	14,659	1,905	185,319
10～14歳人口	1,695	4,498	15,986	1,991	199,029
15～19歳人口	1,717	5,057	18,124	2,190	220,305
20～24歳人口	1,520	4,599	17,821	2,258	223,152
25～29歳人口	1,475	4,488	17,803	2,523	227,414
30～34歳人口	1,611	4,987	20,450	2,831	250,022
35～39歳人口	2,056	6,079	23,526	3,068	283,946
40～44歳人口	2,932	8,451	30,373	3,938	354,421
45～49歳人口	2,547	7,345	27,271	3,277	317,665
50～54歳人口	1,864	5,815	22,409	2,399	272,067
55～59歳人口	1,563	4,886	18,719	2,103	229,542
60～64歳人口	1,911	5,653	21,463	2,397	257,279
65～69歳人口	2,638	7,471	26,620	3,100	319,015
70～74歳人口	2,391	6,710	22,689	2,660	265,395
75歳以上人口	3,011	9,046	32,856	3,503	406,405



データ名	半径2km	半径3km	半径5km	摂津市	大阪府
女性総人口	33,058	99,068	370,115	42,642	4,583,420
4歳以下人口	1,103	3,386	13,503	1,902	168,139
5～9歳人口	1,352	3,882	14,259	1,823	176,517
10～14歳人口	1,563	4,230	15,077	1,851	189,601
15～19歳人口	1,721	4,863	17,425	2,079	212,137
20～24歳人口	1,385	4,255	16,832	2,072	223,247
25～29歳人口	1,360	4,402	18,109	2,389	236,011
30～34歳人口	1,606	4,965	20,428	2,659	258,239
35～39歳人口	1,988	6,055	23,600	2,964	294,583
40～44歳人口	2,891	8,196	30,332	3,639	364,177
45～49歳人口	2,243	6,958	26,832	2,808	325,659
50～54歳人口	1,823	5,746	22,499	2,303	279,257
55～59歳人口	1,529	4,805	18,445	2,014	238,148
60～64歳人口	2,059	6,015	22,490	2,560	274,383
65～69歳人口	3,018	8,635	29,990	3,511	353,018
70～74歳人口	2,772	8,075	27,201	3,060	310,416
75歳以上人口	3,966	12,058	47,045	4,789	624,075

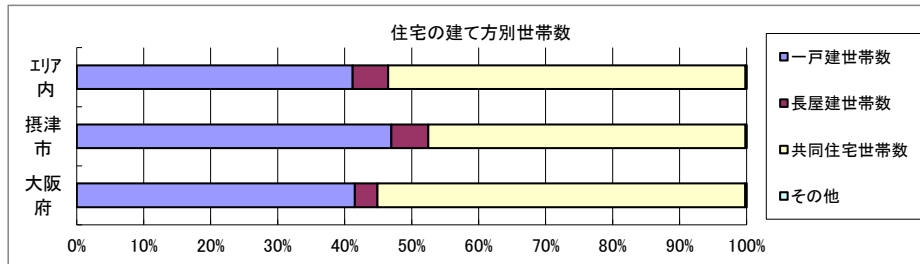
世帯数



データ名	半径2km	半径3km	半径5km	摂津市	大阪府	
一般世帯総数	26,564	81,486	317,660	36,840	3,918,441	
世帯人員別	単身世帯数	7,661	24,737	110,874	12,973	1,470,615
	2人世帯数	8,137	25,650	95,286	10,348	1,089,777
	3人世帯数	4,949	14,689	54,241	6,436	651,883
	4人世帯数	3,985	11,498	41,740	4,947	509,361
	5人世帯数	1,369	3,714	12,087	1,678	151,453
	6人以上世帯数	463	1,198	3,432	458	45,352

親族世帯	18,461	55,140	202,046	23,531	2,387,612
核家族世帯	16,887	50,859	187,903	21,785	2,197,734
その他の親族世帯	1,573	4,281	14,142	1,746	189,878

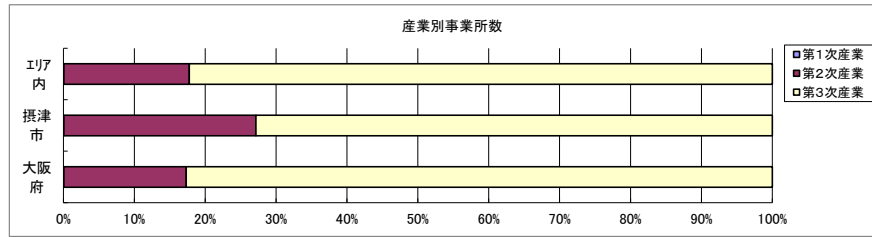
6歳未満世帯員のいる世帯	2,161	6,511	25,684	3,530	318,386
18歳未満世帯員のいる世帯	6,005	17,293	65,017	8,176	799,568
65歳以上世帯員のいる世帯	11,701	34,549	125,730	13,807	1,531,940



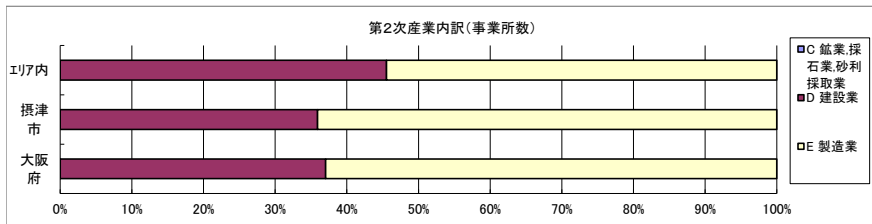
データ名	半径2km	半径3km	半径5km	摂津市	大阪府	
主世帯数	25,867	79,806	311,233	35,720	3,834,368	
住宅形態	1戸建世帯数	15,085	41,247	128,250	16,773	1,592,041
	長屋建世帯数	2,349	6,386	16,484	1,977	129,808
	共同住宅世帯数	8,383	32,001	165,939	16,907	2,105,158
	1～2階建て	1,326	5,576	20,447	2,512	196,555
	3～5階建て	3,711	14,339	69,920	7,363	731,276
	6～10階建て	1,908	5,899	42,050	4,457	605,722
	11階建て以上	1,438	6,187	33,521	2,575	571,605
	その他	50	172	560	63	7,361

データ名	半径2km	半径3km	半径5km	摂津市	大阪府	
住宅に住む一般世帯	26,128	80,545	313,817	36,011	3,867,305	
持ち家形態	持ち家世帯数	18,029	51,023	176,613	21,168	2,178,770
	民営の借家世帯数	5,530	22,878	107,372	12,306	1,232,340

経済センサス

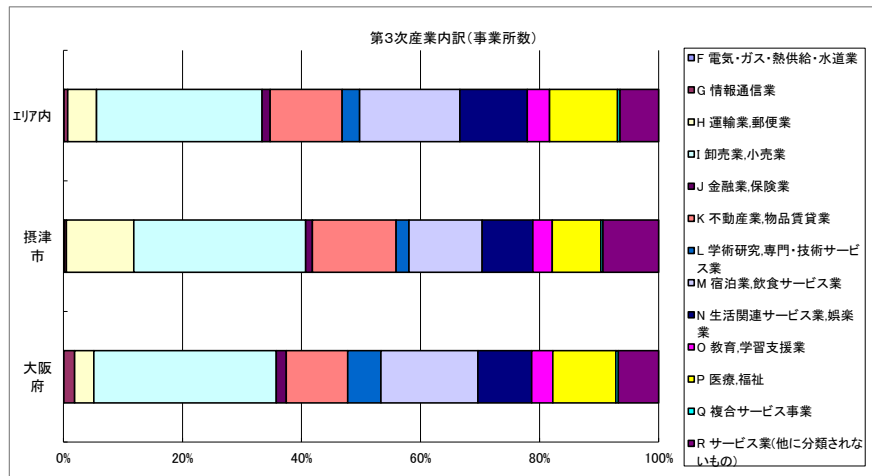


データ名	半径2km	半径3km	半径5km	摂津市	大阪府
全産業事業所数 (S公務を除く)	3,468	8,167	25,681	4,082	392,940
第1次産業	3	4	13	3	292
第2次産業	1,133	2,159	4,549	1,105	67,782
第3次産業	2,331	6,004	21,117	2,974	324,866



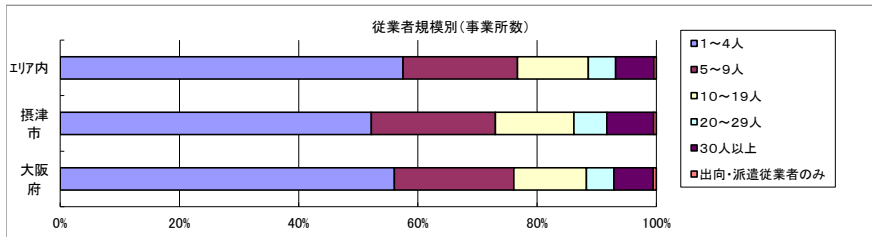
データ名	半径2km	半径3km	半径5km	摂津市	大阪府
第2次産業内訳 (事業所数)					
C 鉱業、採石業、砂利採取業	0	0	0	0	13
D 建設業	351	809	2,072	397	25,089
E 製造業	782	1,350	2,477	708	42,680

データ名	半径2km	半径3km	半径5km	摂津市	大阪府
第2次産業内訳 (従業者数)					
C 鉱業、採石業、砂利採取業	0	0	0	0	132
D 建設業	2,409	5,057	14,080	2,794	222,338
E 製造業	9,930	19,948	53,179	15,029	604,086



データ名	半径2km	半径3km	半径5km	摂津市	大阪府
第3次産業内訳 (事業所数)					
F 電気・ガス・熱供給・水道業	4	11	23	4	229
G 情報通信業	7	27	128	11	5,842
H 運輸業、郵便業	298	566	1,021	336	10,489
I 卸売業、小売業	725	1,955	5,874	859	99,597
J 金融業、保険業	19	51	286	34	5,442
K 不動産業、物品賃貸業	297	701	2,556	418	33,574
L 学術研究、専門・技術サービス業	50	125	617	65	18,083
M 宿泊業、飲食サービス業	261	784	3,563	365	52,979
N 生活関連サービス業、娯楽業	177	559	2,388	253	29,366
O 教育、学習支援業	59	158	793	97	11,546
P 医療、福祉	170	515	2,408	243	34,357
Q 複合サービス事業	10	28	92	11	1,380
R サービス業(他に分類されないもの)	254	524	1,368	278	21,982

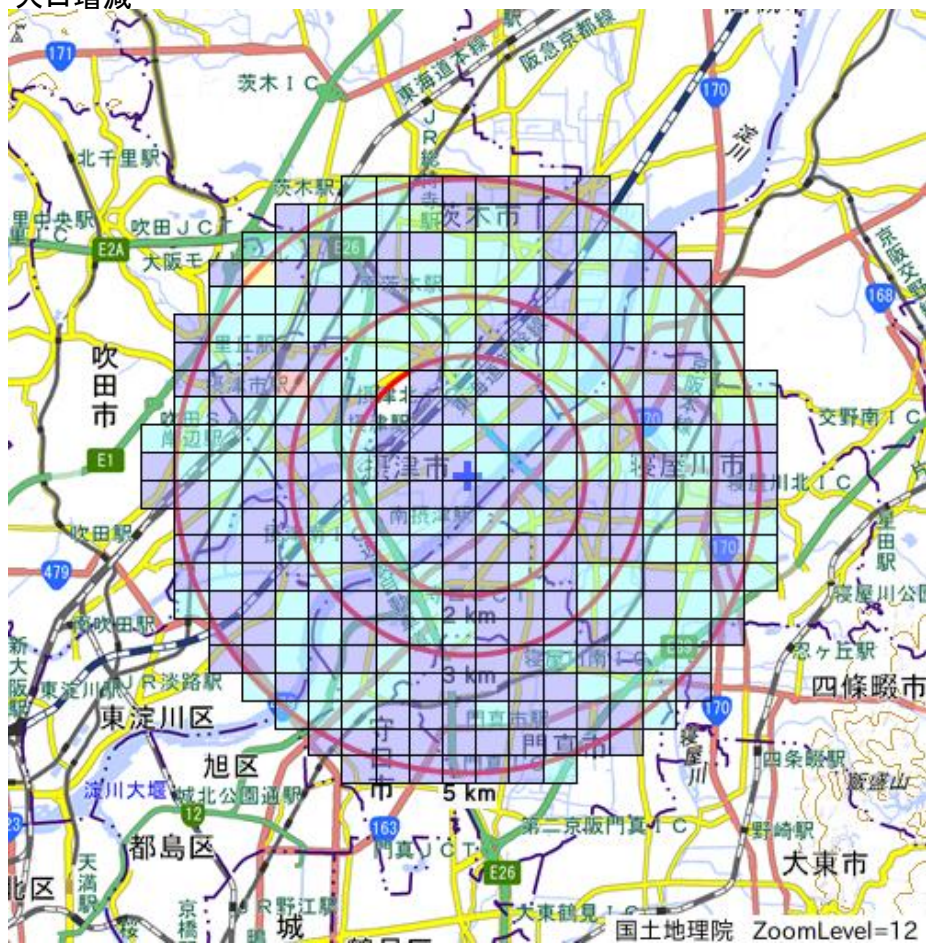
データ名	半径2km	半径3km	半径5km	摂津市	大阪府
第3次産業内訳 (従業者数)					
F 電気・ガス・熱供給・水道業	132	221	351	37	12,504
G 情報通信業	23	189	2,804	111	139,601
H 運輸業、郵便業	8,270	17,185	30,103	10,197	256,896
I 卸売業、小売業	7,697	20,907	57,005	8,250	1,002,387
J 金融業、保険業	195	505	3,594	454	124,950
K 不動産業、物品賃貸業	1,020	2,525	8,589	1,457	146,899
L 学術研究、専門・技術サービス業	197	1,909	9,378	1,009	146,694
M 宿泊業、飲食サービス業	2,295	5,673	24,127	2,080	415,766
N 生活関連サービス業、娯楽業	741	2,259	10,459	1,020	169,344
O 教育、学習支援業	411	1,544	10,069	1,278	143,851
P 医療、福祉	3,163	8,170	36,846	3,610	574,571
Q 複合サービス事業	78	245	1,107	245	21,080
R サービス業(他に分類されないもの)	2,821	5,690	18,468	3,201	409,812



データ名	半径2km	半径3km	半径5km	摂津市	大阪府
従業者規模別 (事業所数)					
1~4人	1,817	4,434	14,770	2,131	220,240
5~9人	698	1,587	4,930	849	78,768
10~19人	477	1,050	3,050	538	47,879
20~29人	191	459	1,178	225	18,039
30人以上	271	598	1,646	320	25,989
出向・派遣従業者のみ	13	38	106	19	2,025

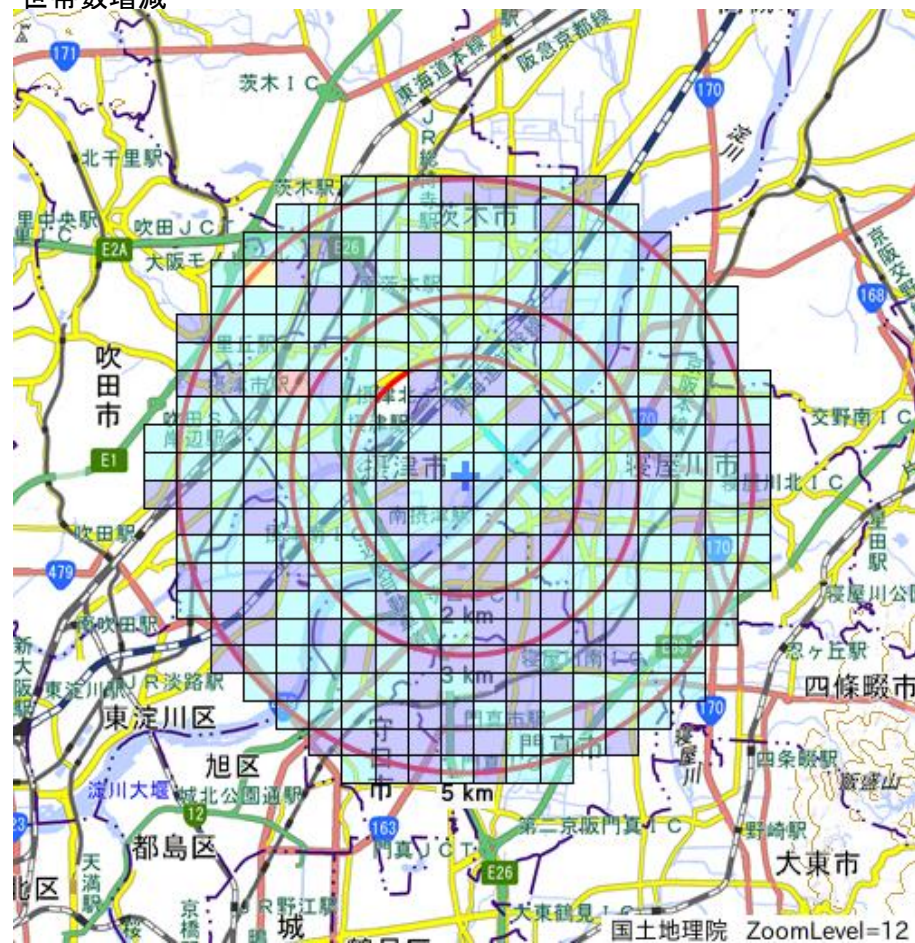
データ名	半径2km	半径3km	半径5km	摂津市	大阪府
従業者規模別 (従業者数)					
1~4人	4,065	9,567	31,219	4,798	477,134
5~9人	4,533	10,381	32,282	5,571	516,481
10~19人	6,521	14,334	41,731	7,325	647,503
20~29人	4,520	10,861	27,922	5,379	429,026
30人以上	18,754	46,900	147,118	27,708	2,322,995

人口増減



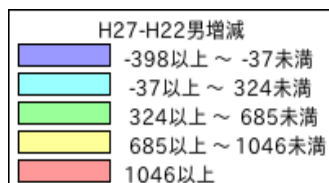
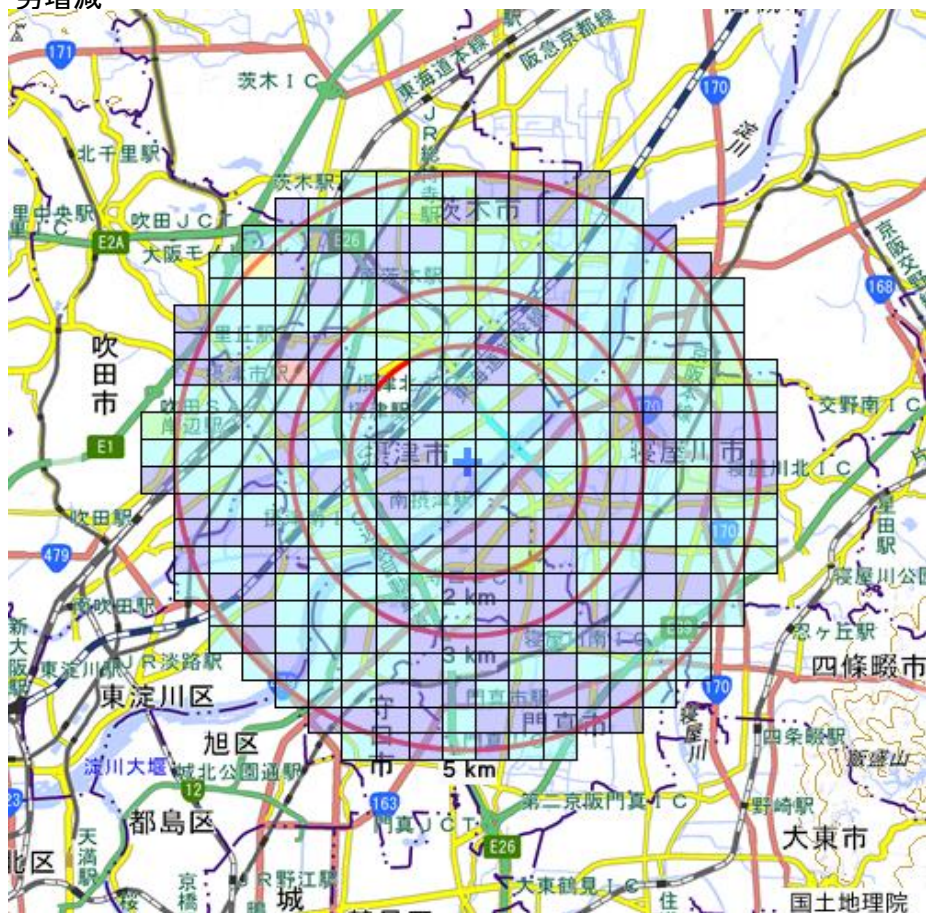
H27-H22人口増減	
Dark Blue	-770以上 ~ -17未満
Light Blue	-17以上 ~ 736未満
Green	736以上 ~ 1489未満
Yellow	1489以上 ~ 2242未満
Red	2242以上

世帯数増減

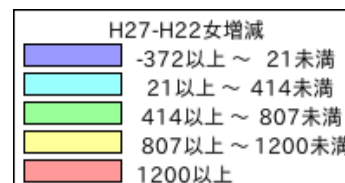
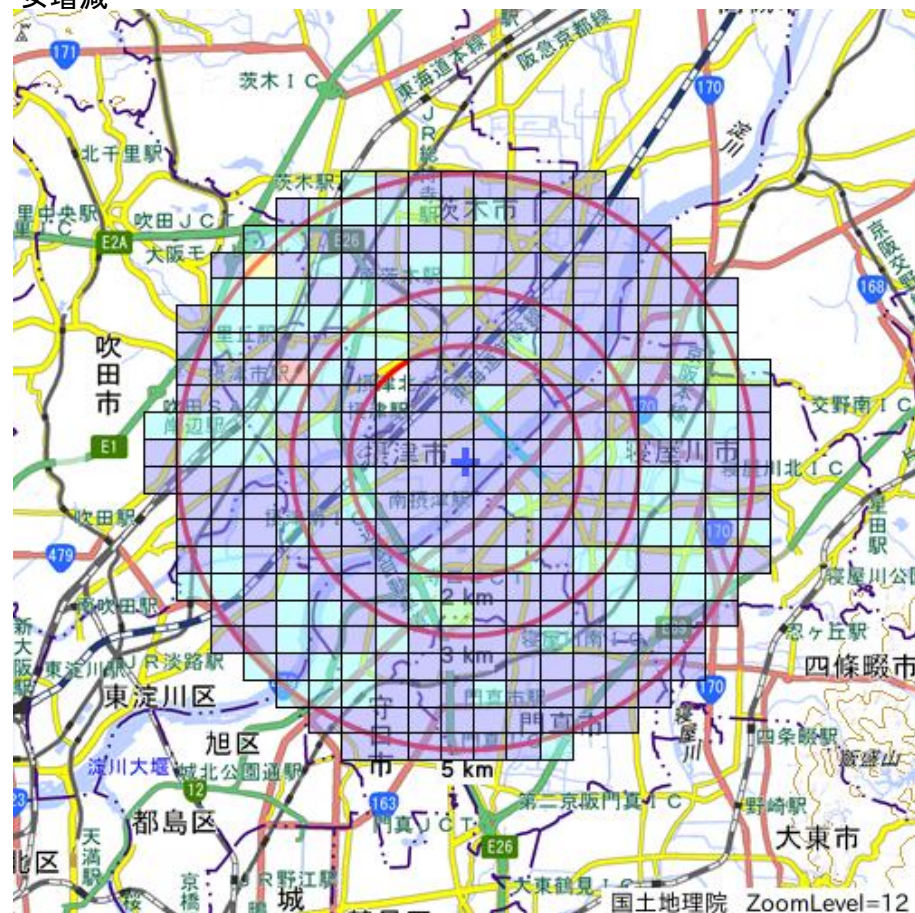


H27-H22世帯数増減	
Dark Blue	-321以上 ~ -14未満
Light Blue	-14以上 ~ 293未満
Green	293以上 ~ 600未満
Yellow	600以上 ~ 907未満
Red	907以上

男増減



女増減



国土地理院 ZoomLevel=12