

# 基本分析

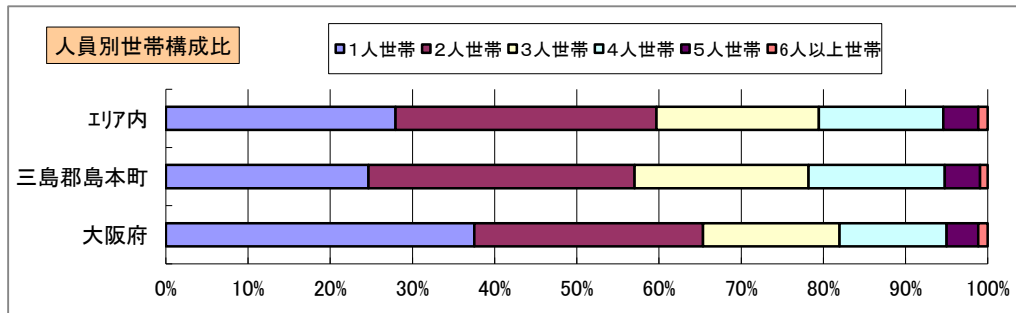
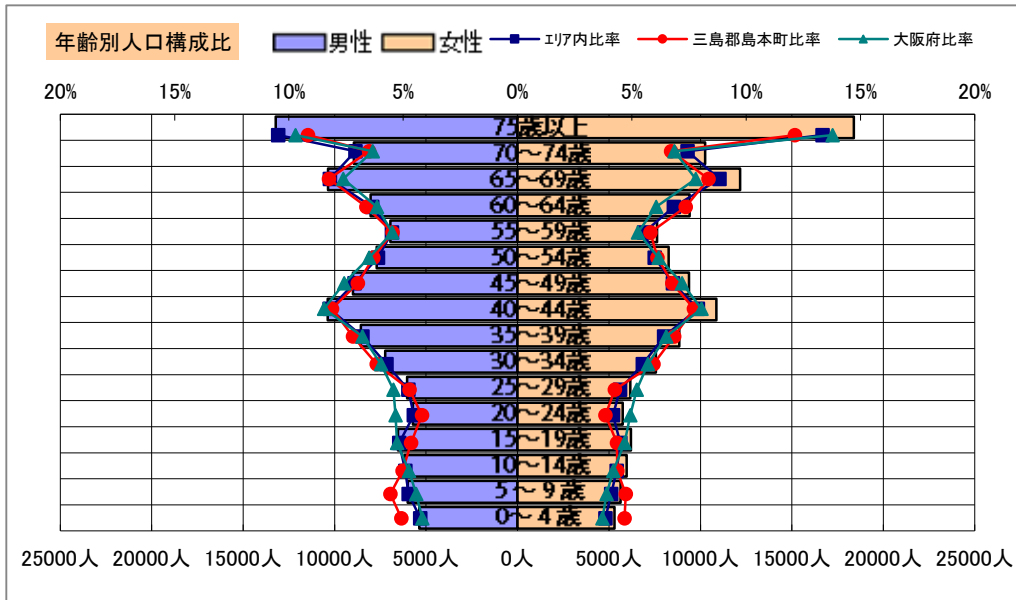
調査地点 大阪府三島郡島本町江川1丁目 エリア範囲 半径2km 半径3km 半径5km

データ名	人口				
	半径2km	半径3km	半径5km	三島郡島本町	大阪府
人口総数	51,019	102,881	267,621	29,983	8,839,469
男人口	24,504	49,280	128,260	14,289	4,256,049
女人口	26,514	53,601	139,361	15,694	4,583,420

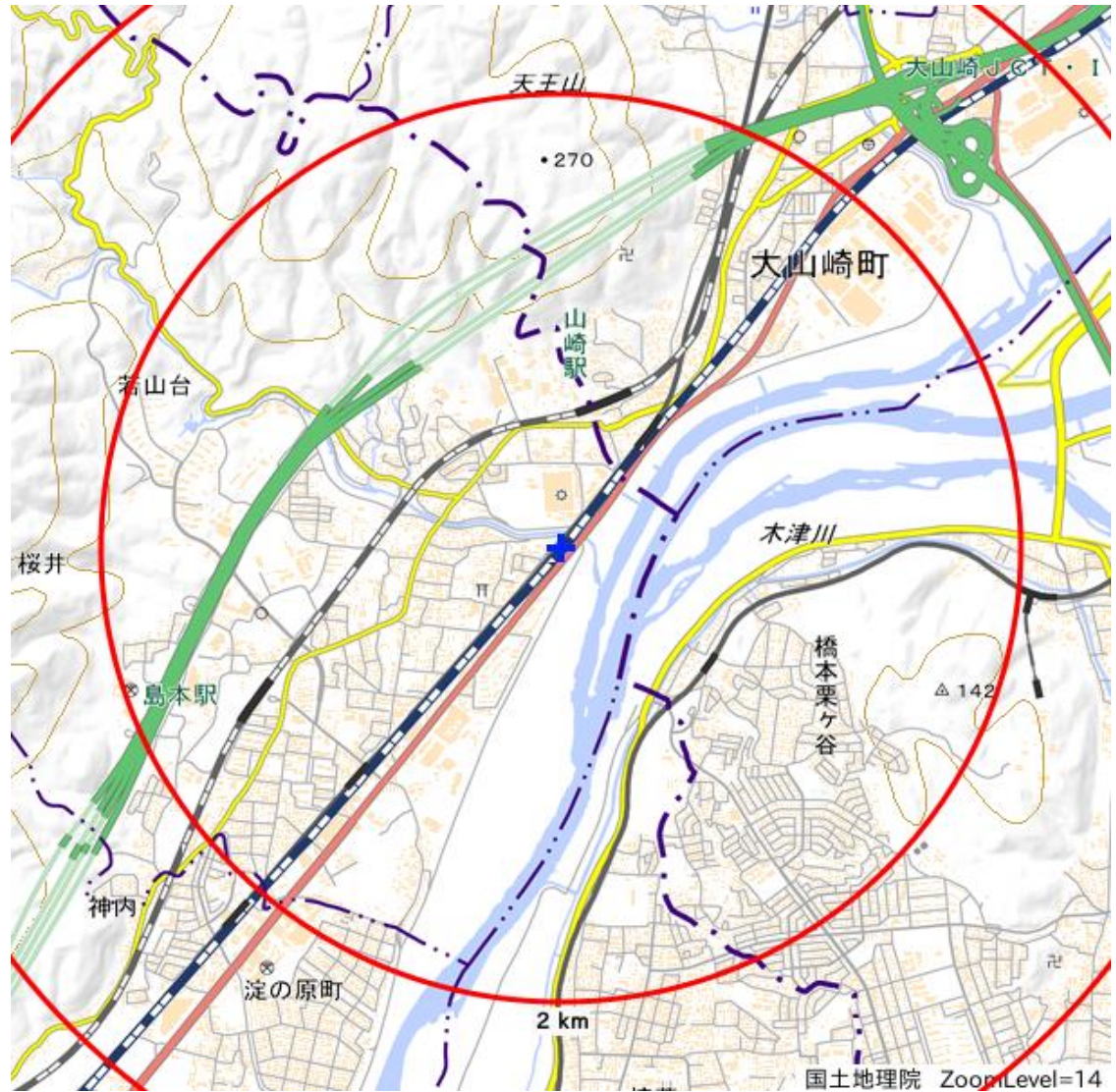
75歳以上	5,662	11,995	31,606	3,202	1,030,480
70-74	3,593	7,403	19,206	1,973	575,811
65-69	4,405	8,678	22,543	2,481	672,033
60-64	3,476	6,760	17,445	2,090	531,662
55-59	2,937	5,643	14,573	1,687	467,690
50-54	3,155	6,091	15,965	1,854	551,324
45-49	3,495	7,104	18,370	2,052	643,324
40-44	4,083	8,219	21,254	2,362	718,598
35-39	3,410	6,896	17,402	2,096	578,529
30-34	2,850	5,921	14,792	1,807	508,261
25-29	2,249	4,712	12,207	1,337	463,425
20-24	2,095	4,259	11,480	1,197	446,399
15-19	2,332	4,676	12,731	1,344	432,442
10-14	2,484	4,722	12,166	1,397	388,630
5-9	2,434	4,625	11,650	1,532	361,836
0-4	2,134	4,301	10,670	1,456	342,645

年少人口(0歳~14歳)	7,053	13,649	34,487	4,385	1,093,111
生産年齢人口(15歳~64歳)	30,081	60,279	156,220	17,826	5,341,654
老年人口(65歳以上)	13,660	28,076	73,355	7,656	2,278,324
15歳以上就業者数	23,001	45,759	117,863	13,629	3,777,655
後期高齢者数(75歳以上)	5,662	11,995	31,606	3,202	1,030,480

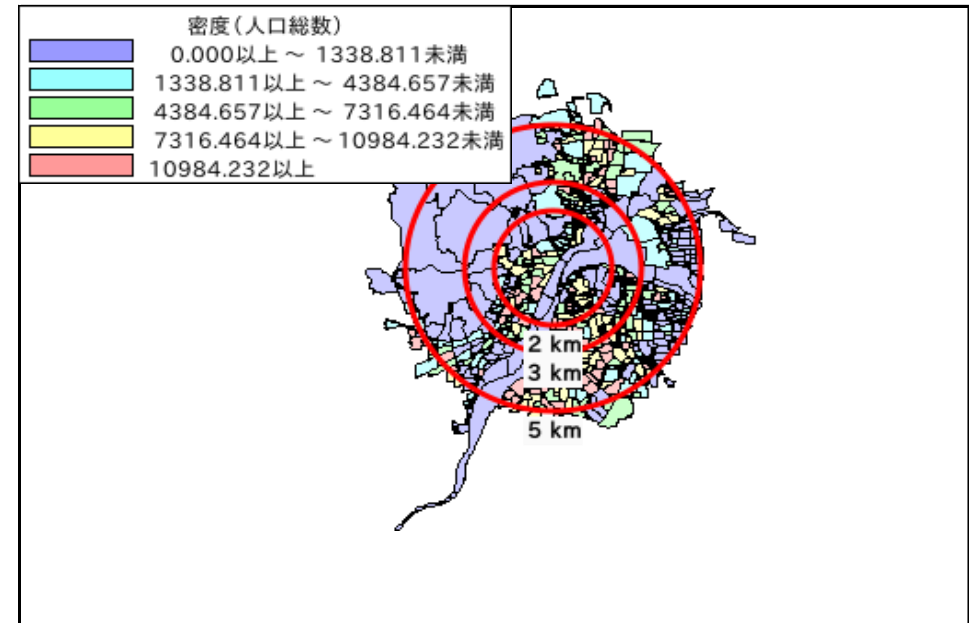
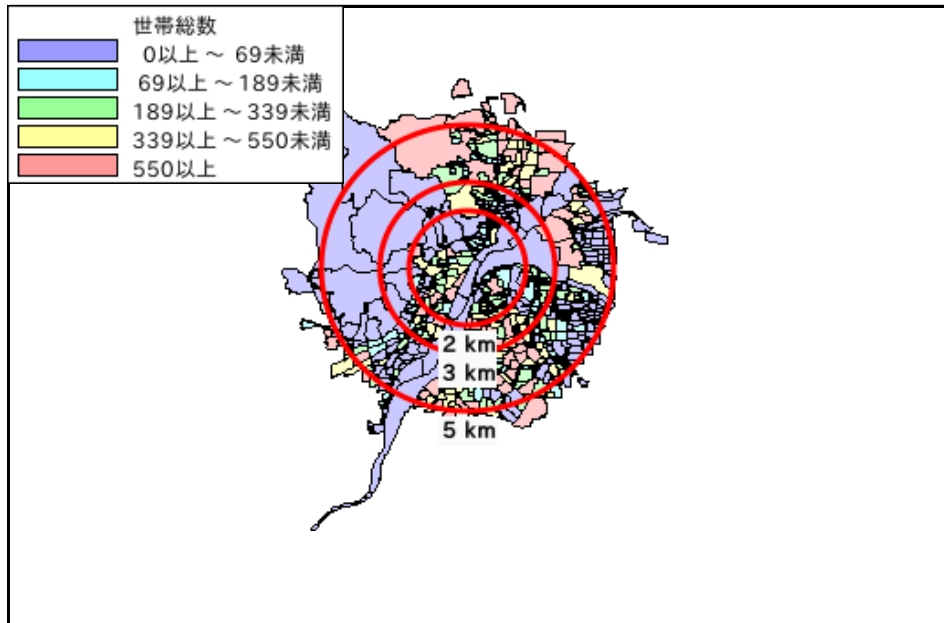
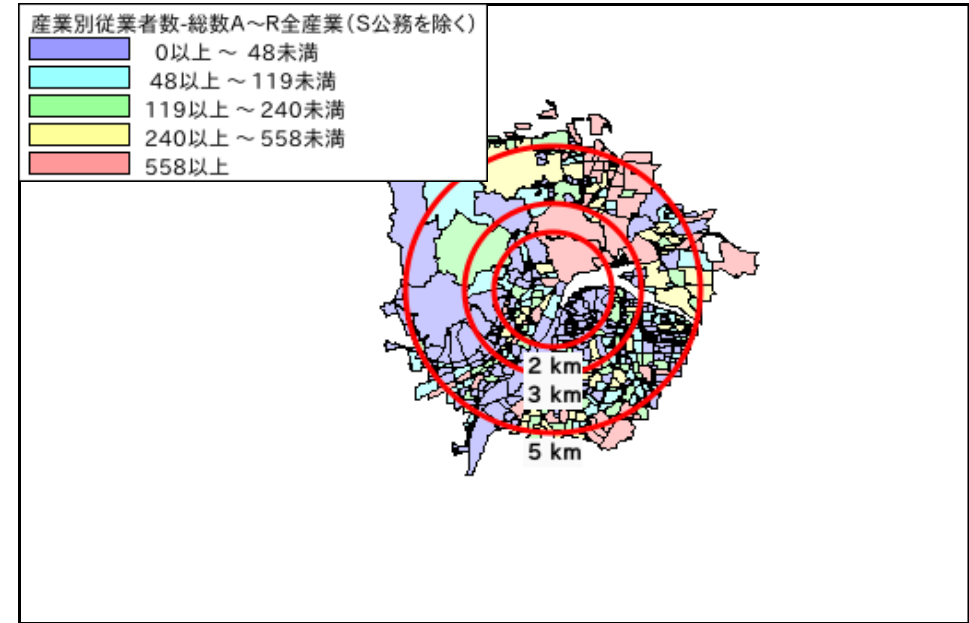
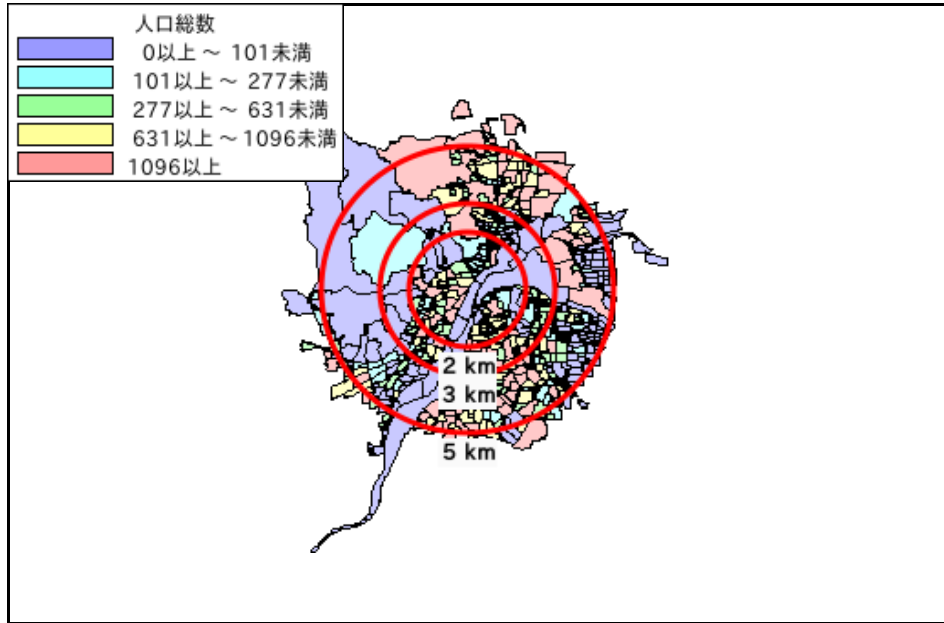
データ名	世帯数				
	半径2km	半径3km	半径5km	三島郡島本町	大阪府
一般世帯総数	20,273	42,115	109,812	12,001	3,918,441
単身世帯	4,844	11,134	30,690	2,958	1,470,615
2人以上世帯	15,429	30,981	79,122	9,043	2,447,826
核家族世帯	14,294	28,660	72,441	8,455	2,197,734
夫婦のみの世帯	5,149	10,557	25,978	2,967	763,849
夫婦と子供から成る世帯	7,270	14,189	35,591	4,369	1,054,207
6歳未満世帯員のいる世帯	1,999	4,070	10,018	1,331	318,386
65歳以上世帯員のいる世帯	9,008	18,451	47,497	5,081	1,531,940
持ち家世帯	15,875	30,584	75,606	8,966	2,178,770
民営借家世帯	2,576	8,151	20,808	1,351	1,232,340



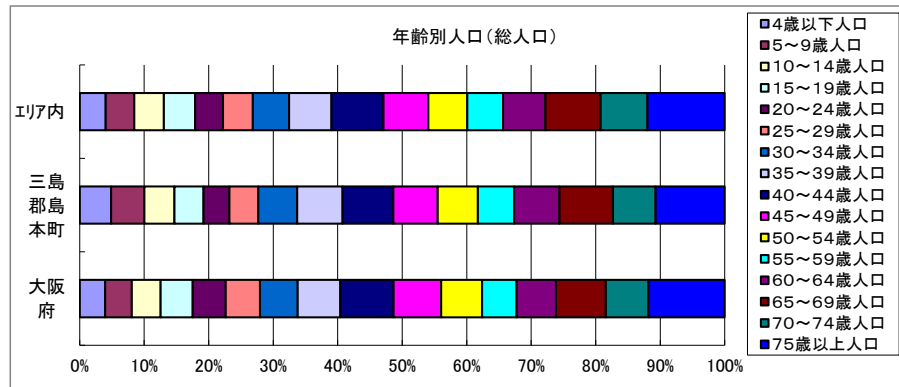
# 周辺地図



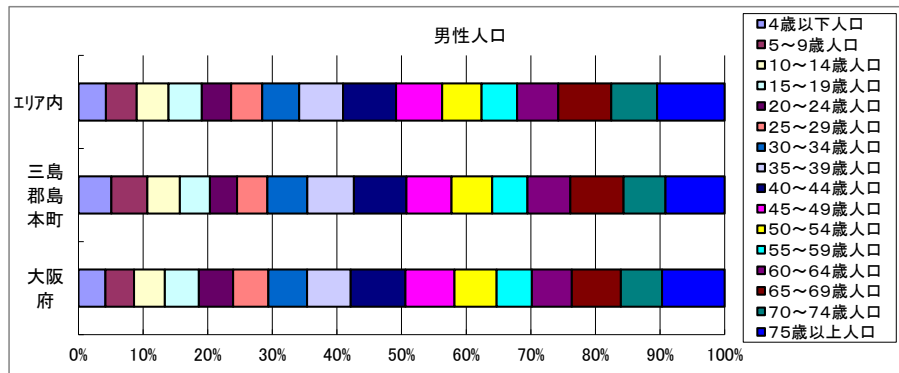
# かかる小地域



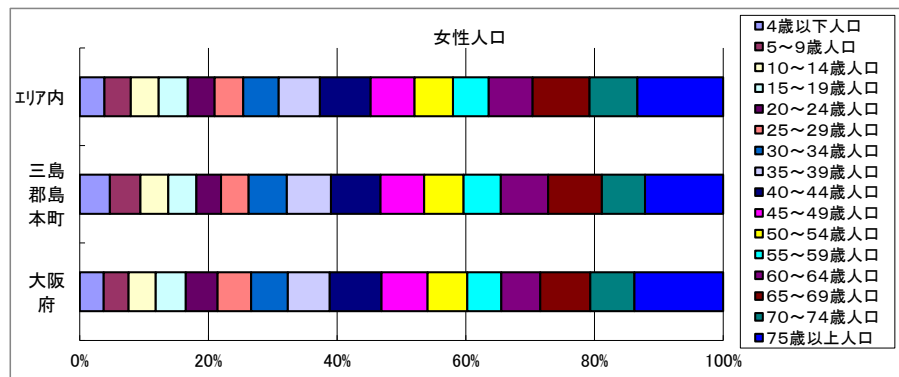
# 年齢別人口



データ名	半径2km	半径3km	半径5km	三島郡島本町	大阪府
総人口	51,019	102,881	267,621	29,983	8,839,469
4歳以下人口	2,134	4,301	10,670	1,456	342,645
5~9歳人口	2,434	4,625	11,650	1,532	361,836
10~14歳人口	2,484	4,722	12,166	1,397	388,630
15~19歳人口	2,332	4,676	12,731	1,344	432,442
20~24歳人口	2,095	4,259	11,480	1,197	446,399
25~29歳人口	2,249	4,712	12,207	1,337	463,425
30~34歳人口	2,850	5,921	14,792	1,807	508,261
35~39歳人口	3,410	6,896	17,402	2,096	578,529
40~44歳人口	4,083	8,219	21,254	2,362	718,598
45~49歳人口	3,495	7,104	18,370	2,052	643,324
50~54歳人口	3,155	6,091	15,965	1,854	551,324
55~59歳人口	2,937	5,643	14,573	1,687	467,690
60~64歳人口	3,476	6,760	17,445	2,090	531,662
65~69歳人口	4,405	8,678	22,543	2,481	672,033
70~74歳人口	3,593	7,403	19,206	1,973	575,811
75歳以上人口	5,662	11,995	31,606	3,202	1,030,480

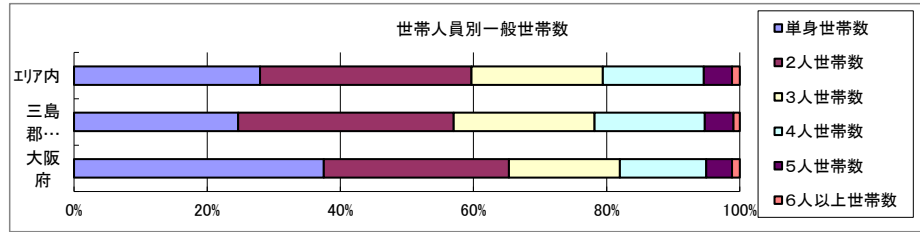


データ名	半径2km	半径3km	半径5km	三島郡島本町	大阪府
男性総人口	24,504	49,280	128,260	14,289	4,256,049
4歳以下人口	1,052	2,139	5,375	723	174,506
5~9歳人口	1,263	2,391	6,010	791	185,319
10~14歳人口	1,293	2,451	6,196	715	199,029
15~19歳人口	1,168	2,355	6,531	663	220,305
20~24歳人口	1,031	2,095	5,731	595	223,152
25~29歳人口	1,138	2,347	6,039	671	227,414
30~34歳人口	1,419	2,886	7,236	877	250,022
35~39歳人口	1,677	3,369	8,565	1,024	283,946
40~44歳人口	1,998	4,033	10,379	1,154	354,421
45~49歳人口	1,708	3,432	8,999	993	317,665
50~54歳人口	1,553	2,951	7,707	896	272,067
55~59歳人口	1,387	2,688	6,947	778	229,542
60~64歳人口	1,569	3,082	8,028	940	257,279
65~69歳人口	2,048	3,996	10,369	1,173	319,015
70~74歳人口	1,701	3,445	8,955	923	265,395
75歳以上人口	2,373	5,125	13,216	1,303	406,405



データ名	半径2km	半径3km	半径5km	三島郡島本町	大阪府
女性総人口	26,514	53,601	139,361	15,694	4,583,420
4歳以下人口	1,082	2,163	5,296	733	168,139
5~9歳人口	1,171	2,234	5,640	741	176,517
10~14歳人口	1,191	2,271	5,971	682	189,601
15~19歳人口	1,164	2,321	6,200	681	212,137
20~24歳人口	1,063	2,164	5,750	602	223,247
25~29歳人口	1,111	2,365	6,168	666	236,011
30~34歳人口	1,432	3,035	7,556	930	258,239
35~39歳人口	1,733	3,527	8,836	1,072	294,583
40~44歳人口	2,084	4,186	10,875	1,208	364,177
45~49歳人口	1,788	3,671	9,370	1,059	325,659
50~54歳人口	1,602	3,140	8,259	958	279,257
55~59歳人口	1,550	2,955	7,626	909	238,148
60~64歳人口	1,906	3,678	9,417	1,150	274,383
65~69歳人口	2,357	4,682	12,174	1,308	353,018
70~74歳人口	1,891	3,958	10,251	1,050	310,416
75歳以上人口	3,288	6,870	18,389	1,899	624,075

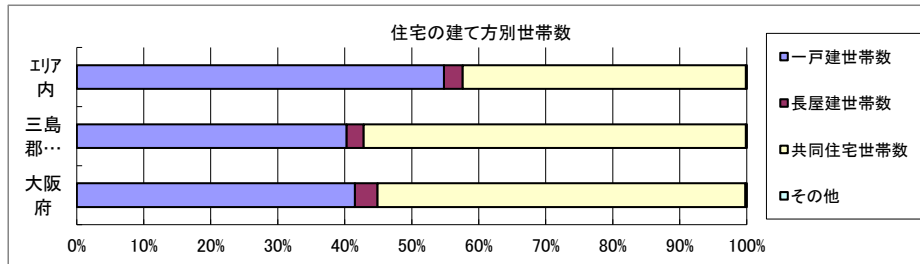
# 世帯数



データ名	半径2km	半径3km	半径5km	三島郡島本町	大阪府	
一般世帯総数	20,273	42,115	109,812	12,001	3,918,441	
世帯人員別	単身世帯数	4,844	11,134	30,690	2,958	1,470,615
	2人世帯数	6,651	13,702	34,846	3,888	1,089,777
	3人世帯数	4,218	8,478	21,702	2,537	651,883
	4人世帯数	3,377	6,566	16,640	1,989	509,361
	5人世帯数	953	1,789	4,659	516	151,453
	6人以上世帯数	230	446	1,275	113	45,352

親族世帯	15,309	30,633	77,925	8,973	2,387,612
核家族世帯	14,294	28,660	72,441	8,455	2,197,734
その他の親族世帯	1,015	1,973	5,484	518	189,878

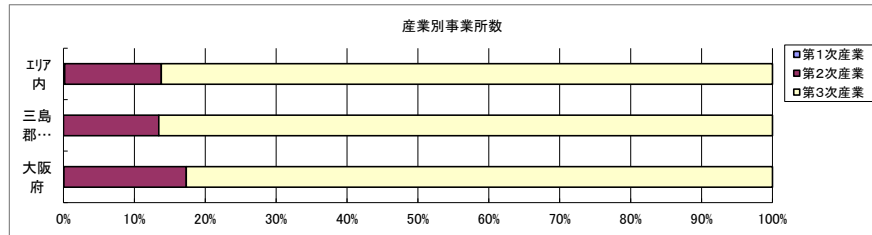
6歳未満世帯員のいる世帯	1,999	4,070	10,018	1,331	318,386
18歳未満世帯員のいる世帯	4,893	9,754	24,881	3,009	799,568
65歳以上世帯員のいる世帯	9,008	18,451	47,497	5,081	1,531,940



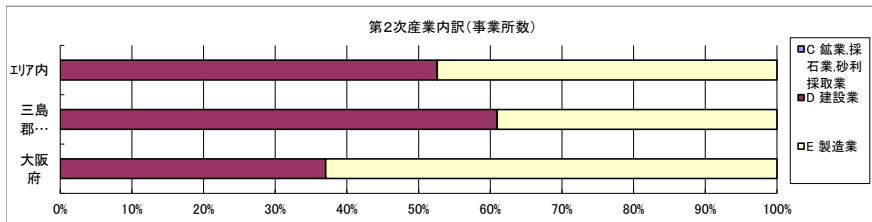
データ名	半径2km	半径3km	半径5km	三島郡島本町	大阪府	
主世帯数	19,767	41,248	107,346	11,603	3,834,368	
住宅形態	一戸建世帯数	11,619	21,789	58,837	4,675	1,592,041
	長屋建世帯数	444	1,646	2,994	292	129,808
	共同住宅世帯数	7,681	17,762	45,394	6,620	2,105,158
	1~2階建て	827	2,289	6,740	334	196,555
	3~5階建て	3,319	9,538	24,945	2,714	731,276
	6~10階建て	1,422	2,538	6,270	1,412	605,722
	11階建て以上	2,113	3,397	7,439	2,160	571,605
	その他	22	51	120	16	7,361

データ名	半径2km	半径3km	半径5km	三島郡島本町	大阪府
住宅に住む一般世帯	19,891	41,542	108,236	11,671	3,867,305
持ち家世帯数	15,875	30,584	75,606	8,966	2,178,770
持ち家形態	2,576	8,151	20,808	1,351	1,232,340
民営の借家世帯数					

# 経済センサス

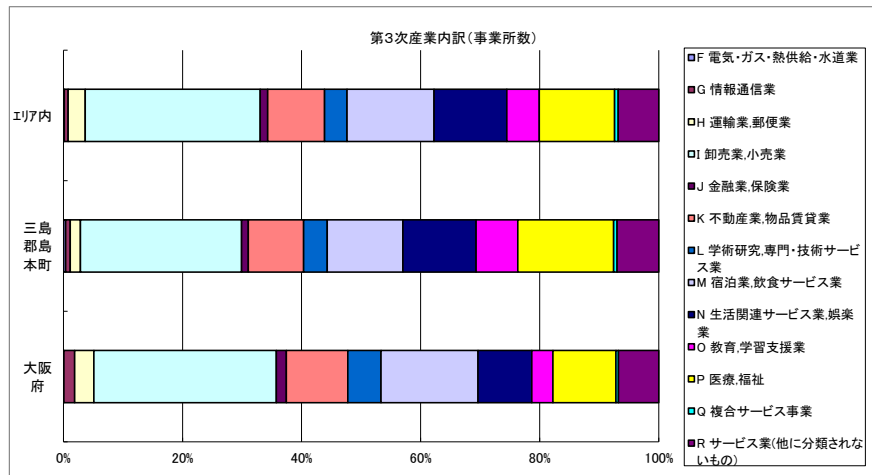


データ名	半径2km	半径3km	半径5km	三島郡島本町	大阪府
全産業事業所数 (S公務を除く)	962	2,442	7,150	610	392,940
第1次産業	0	1	12	0	292
第2次産業	141	280	975	82	67,782
第3次産業	821	2,161	6,165	528	324,866



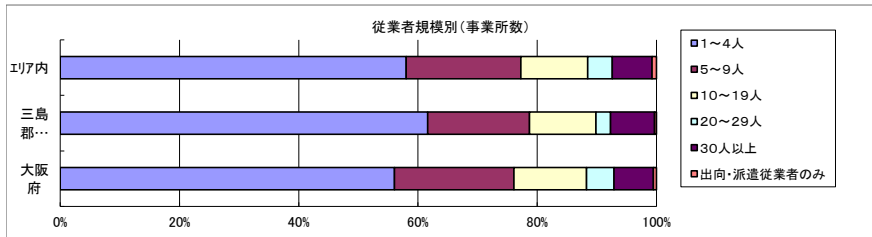
データ名	半径2km	半径3km	半径5km	三島郡島本町	大阪府
第2次産業内訳 (事業所数)					
C 鉱業、採石業、砂利採取業	0	0	0	0	13
D 建設業	85	179	513	50	25,089
E 製造業	56	101	462	32	42,680

データ名	半径2km	半径3km	半径5km	三島郡島本町	大阪府
第2次産業内訳 (従業者数)					
C 鉱業、採石業、砂利採取業	0	0	0	0	132
D 建設業	418	886	2,898	226	222,338
E 製造業	2,954	4,977	18,942	1,741	604,086



データ名	半径2km	半径3km	半径5km	三島郡島本町	大阪府
第3次産業内訳 (事業所数)					
F 電気・ガス・熱供給・水道業	3	5	8	2	229
G 情報通信業	9	16	41	4	5,842
H 運輸業、郵便業	19	36	176	9	10,489
I 卸売業、小売業	225	612	1,812	143	99,597
J 金融業、保険業	11	33	78	6	5,442
K 不動産業、物品賃貸業	81	212	588	49	33,574
L 学術研究、専門・技術サービス業	33	82	233	21	18,083
M 宿泊業、飲食サービス業	106	291	901	67	52,979
N 生活関連サービス業、娯楽業	92	278	754	65	29,366
O 教育、学習支援業	59	144	336	37	11,546
P 医療、福祉	108	283	780	85	34,357
Q 複合サービス事業	6	15	38	3	1,380
R サービス業(他に分類されないもの)	69	154	420	37	21,982

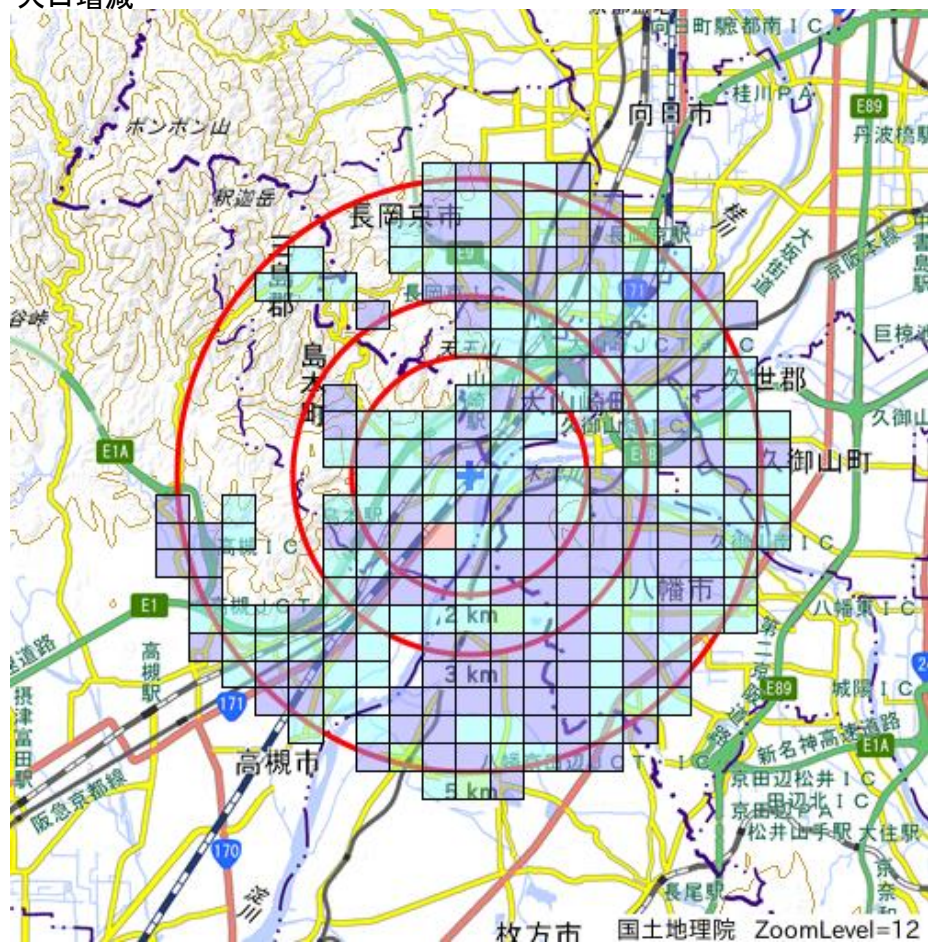
データ名	半径2km	半径3km	半径5km	三島郡島本町	大阪府
第3次産業内訳 (従業者数)					
F 電気・ガス・熱供給・水道業	25	61	190	9	12,504
G 情報通信業	91	193	386	43	139,601
H 運輸業、郵便業	419	953	4,745	102	256,896
I 卸売業、小売業	1,474	4,689	16,016	1,082	1,002,387
J 金融業、保険業	99	425	1,034	71	124,950
K 不動産業、物品賃貸業	185	586	1,806	120	146,899
L 学術研究、専門・技術サービス業	871	1,033	1,835	821	146,694
M 宿泊業、飲食サービス業	657	2,218	7,025	371	415,766
N 生活関連サービス業、娯楽業	368	1,141	3,392	440	169,344
O 教育、学習支援業	325	1,011	2,774	224	143,651
P 医療、福祉	1,491	3,561	13,112	1,293	574,571
Q 複合サービス事業	53	212	840	23	21,080
R サービス業(他に分類されないもの)	594	1,143	4,446	360	409,812



データ名	半径2km	半径3km	半径5km	三島郡島本町	大阪府
従業者規模別 (事業所数)					
1~4人	625	1,492	4,148	376	220,240
5~9人	149	467	1,376	104	78,768
10~19人	102	255	802	68	47,879
20~29人	24	81	294	15	18,039
30人以上	58	129	476	45	25,989
出向・派遣従業者のみ	4	18	54	2	2,025

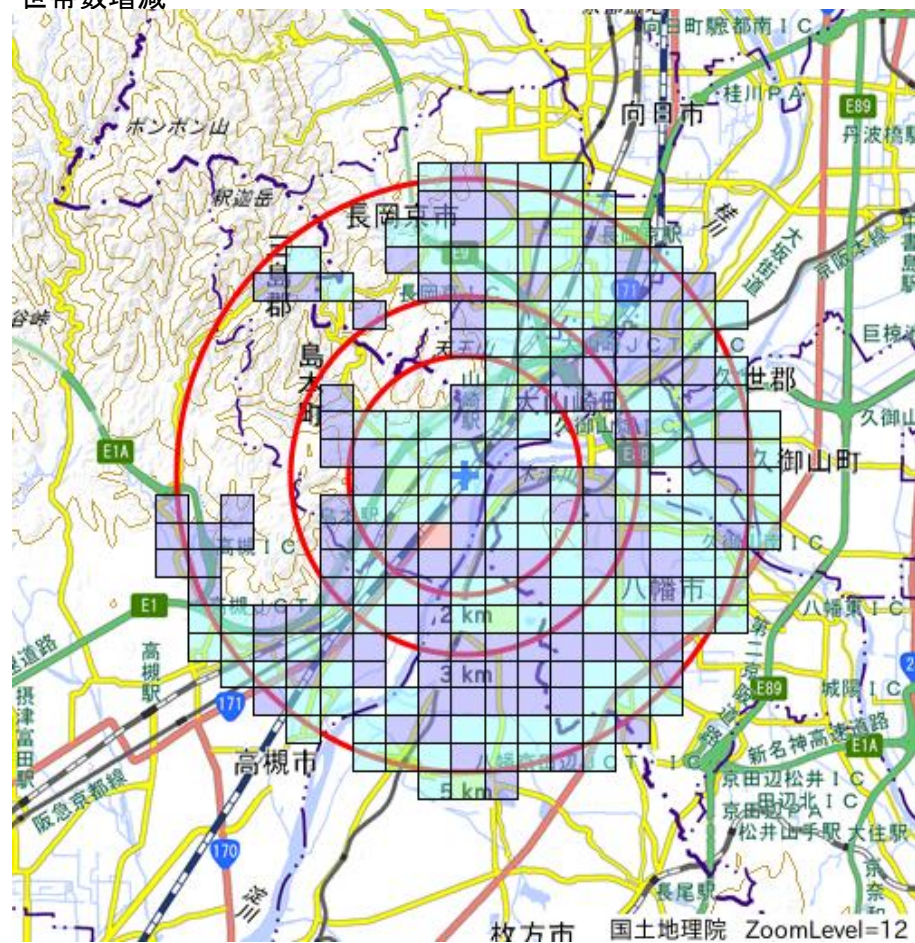
データ名	半径2km	半径3km	半径5km	三島郡島本町	大阪府
従業者規模別 (従業者数)					
1~4人	1,247	3,076	8,756	785	477,134
5~9人	983	3,072	9,081	686	516,481
10~19人	1,376	3,433	10,828	936	647,503
20~29人	583	1,965	7,010	356	429,026
30人以上	5,834	11,543	43,855	4,163	2,322,995

### 人口増減



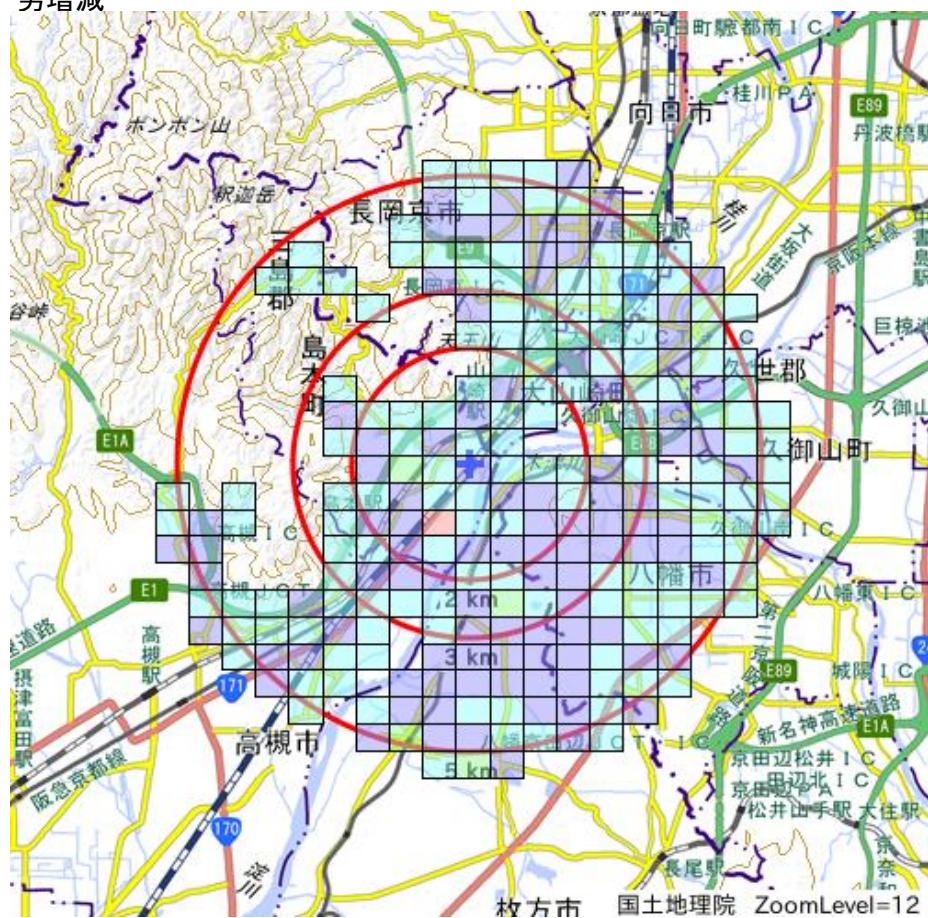
H27-H22人口増減	
Red	1195以上
Yellow	791以上 ~ 1195未満
Light Green	387以上 ~ 791未満
Cyan	-17以上 ~ 387未満
Dark Cyan	-421以上 ~ -17未満

### 世帯数増減



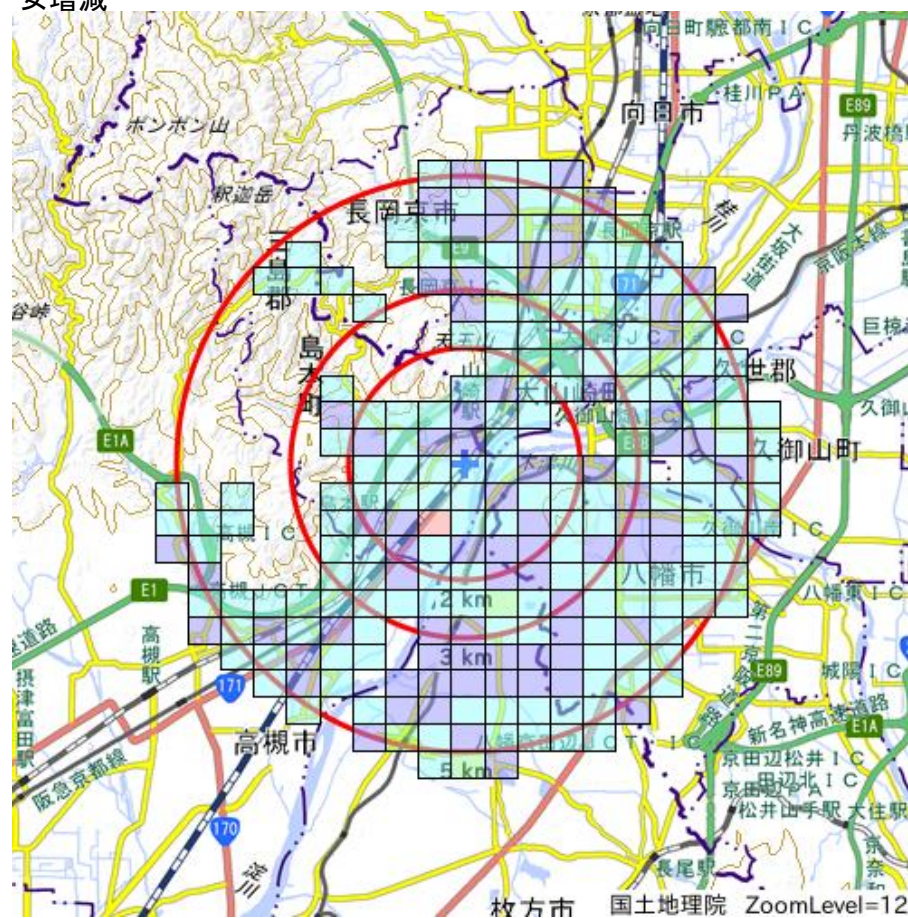
H27-H22世帯数増減	
Red	431以上
Yellow	288以上 ~ 431未満
Light Green	145以上 ~ 288未満
Cyan	2以上 ~ 145未満
Dark Cyan	-141以上 ~ 2未満

### 男増減



H27-H22男増減	
■	-213以上 ~ -16未満
■	-16以上 ~ 181未満
■	181以上 ~ 378未満
■	378以上 ~ 575未満
■	575以上

### 女増減



H27-H22女増減	
■	-233以上 ~ -21未満
■	-21以上 ~ 191未満
■	191以上 ~ 403未満
■	403以上 ~ 615未満
■	615以上