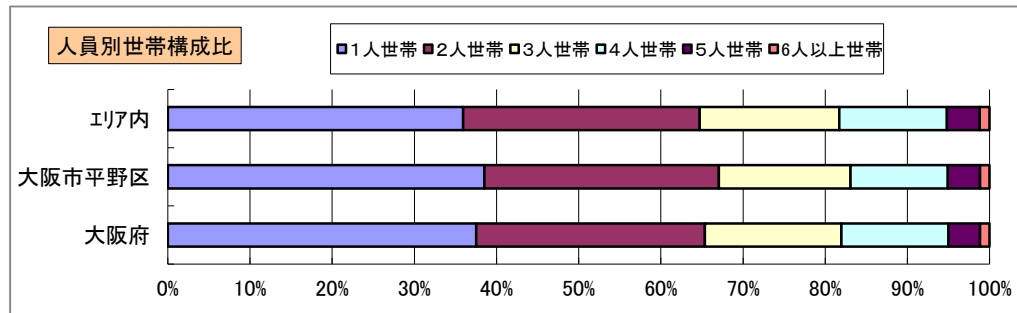
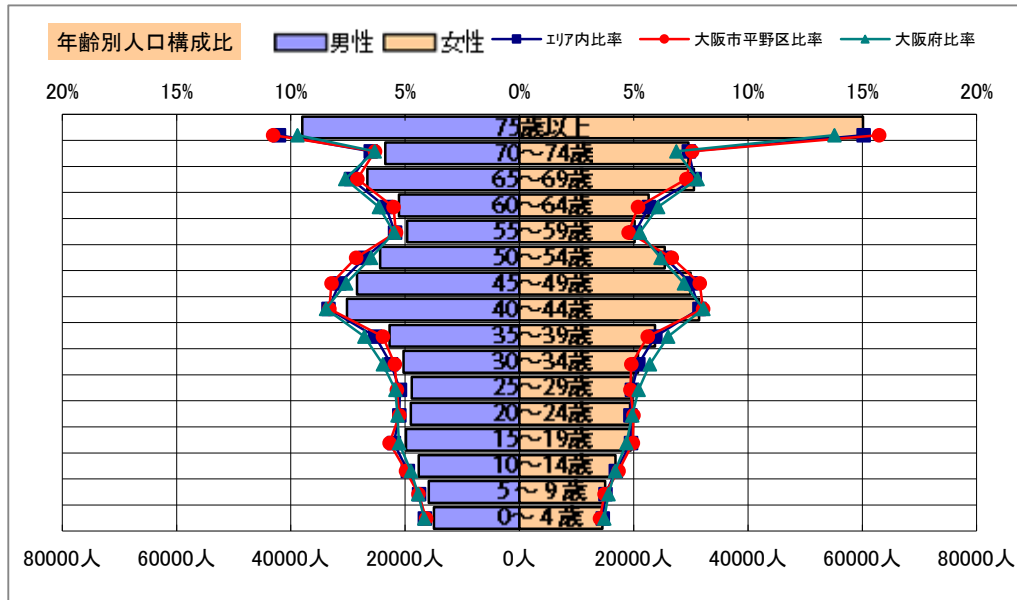


基本分析

調査地点 大阪府大阪市平野区瓜破南2丁目 エリア範囲 半径2km 半径3km 半径5km



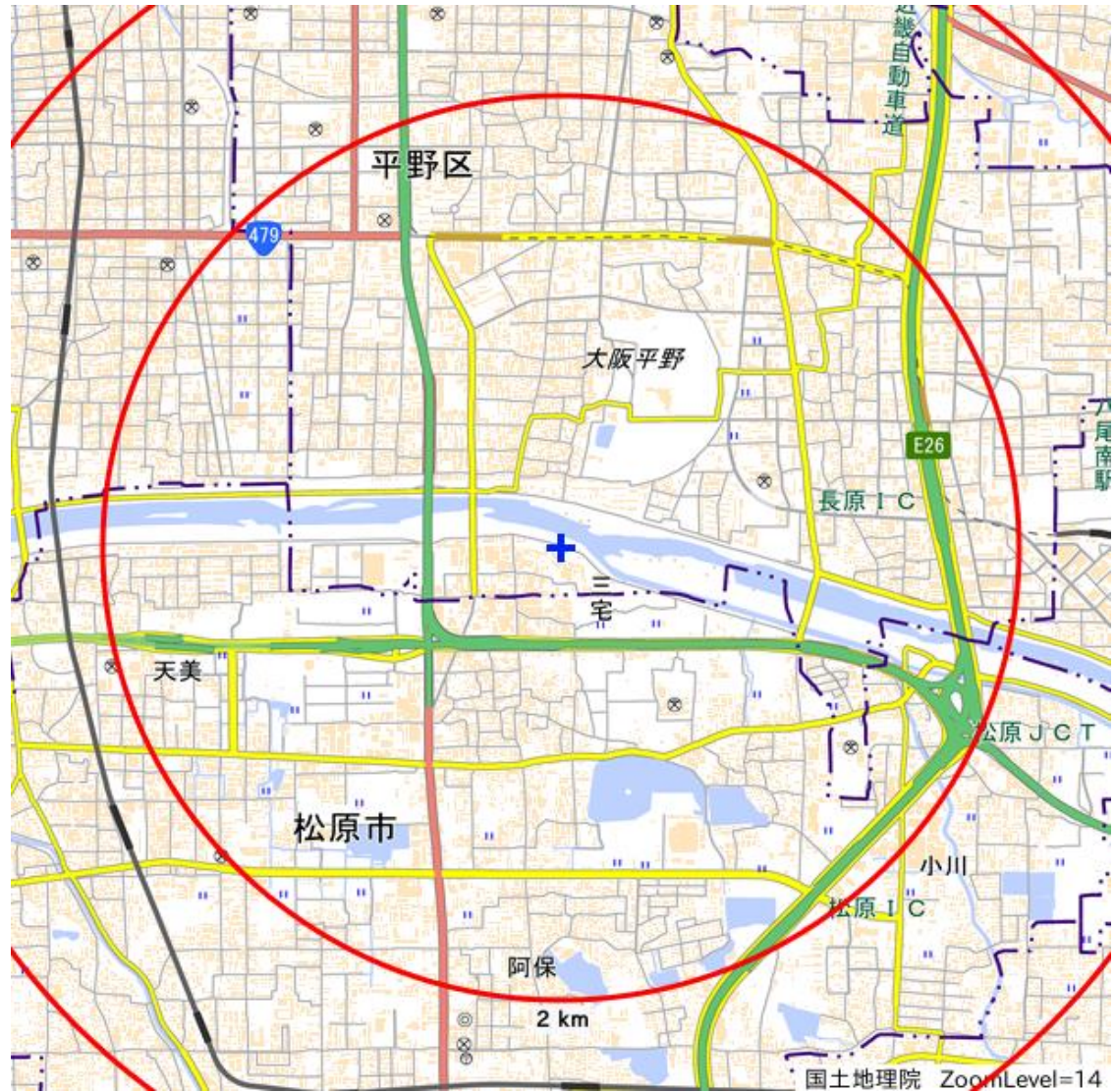
データ名	人口				
	半径2km	半径3km	半径5km	大阪市平野区	大阪府
人口総数	111,197	275,859	767,128	196,633	8,839,469
男人口	52,473	131,343	364,718	93,242	4,256,049
女人口	58,723	144,516	402,410	103,391	4,583,420

75歳以上	15,494	38,351	98,101	25,963	1,030,480
70-74	8,145	20,172	53,058	13,520	575,811
65-69	7,993	20,814	57,151	13,971	672,033
60-64	5,800	15,366	43,709	10,352	531,662
55-59	5,428	14,014	39,806	9,837	467,690
50-54	7,493	18,485	49,819	13,373	551,324
45-49	8,848	21,762	58,352	15,607	643,324
40-44	8,836	21,629	61,607	15,848	718,598
35-39	6,021	15,223	46,471	11,222	578,529
30-34	5,354	13,191	41,009	10,013	508,261
25-29	5,429	13,075	38,489	9,888	463,425
20-24	5,739	14,032	38,351	9,922	446,399
15-19	6,156	14,700	39,292	10,289	432,442
10-14	5,088	12,391	34,436	8,997	388,630
5-9	4,334	10,500	30,876	7,862	361,836
0-4	4,021	9,641	29,462	7,348	342,645

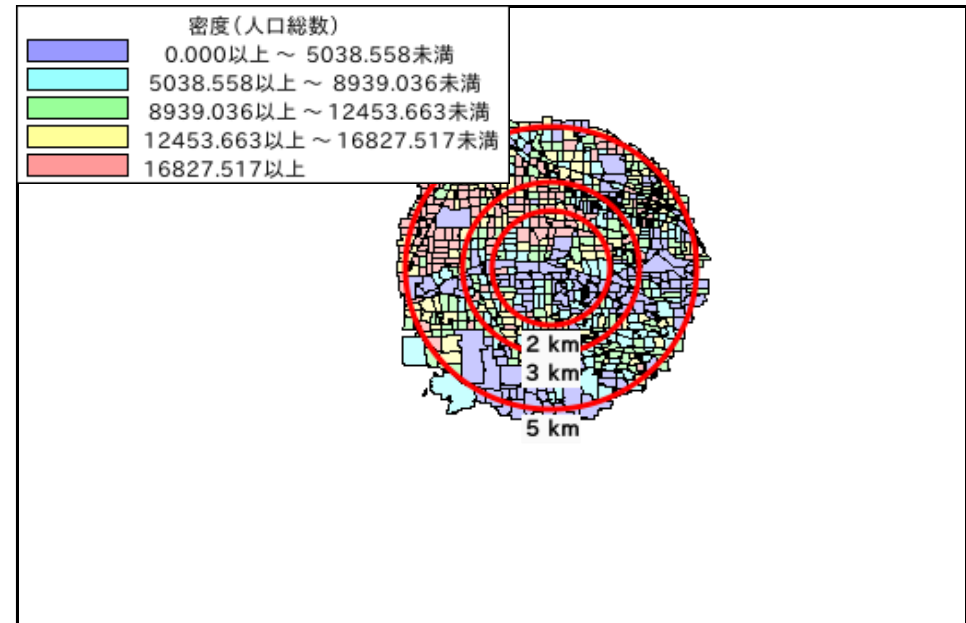
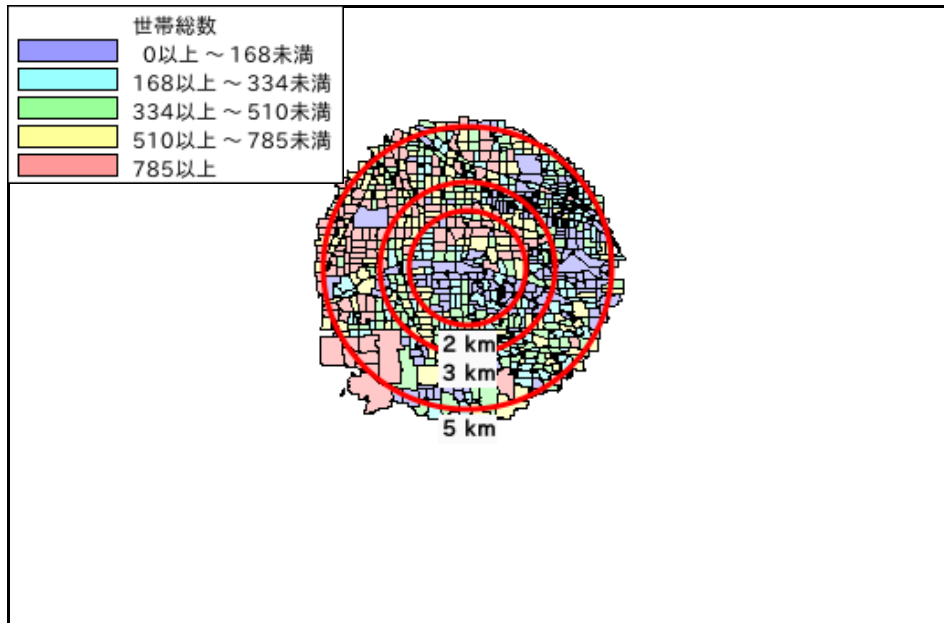
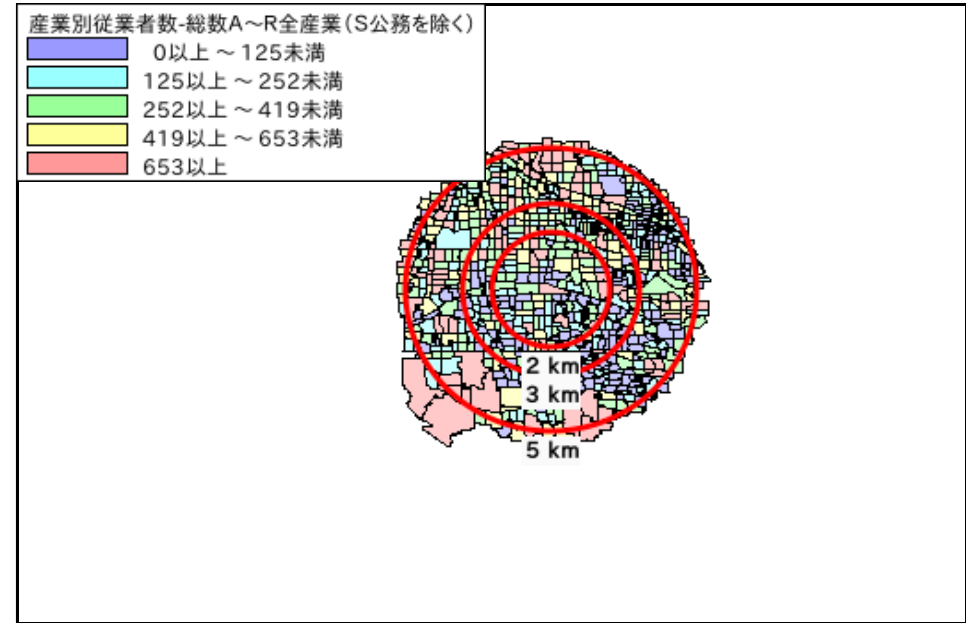
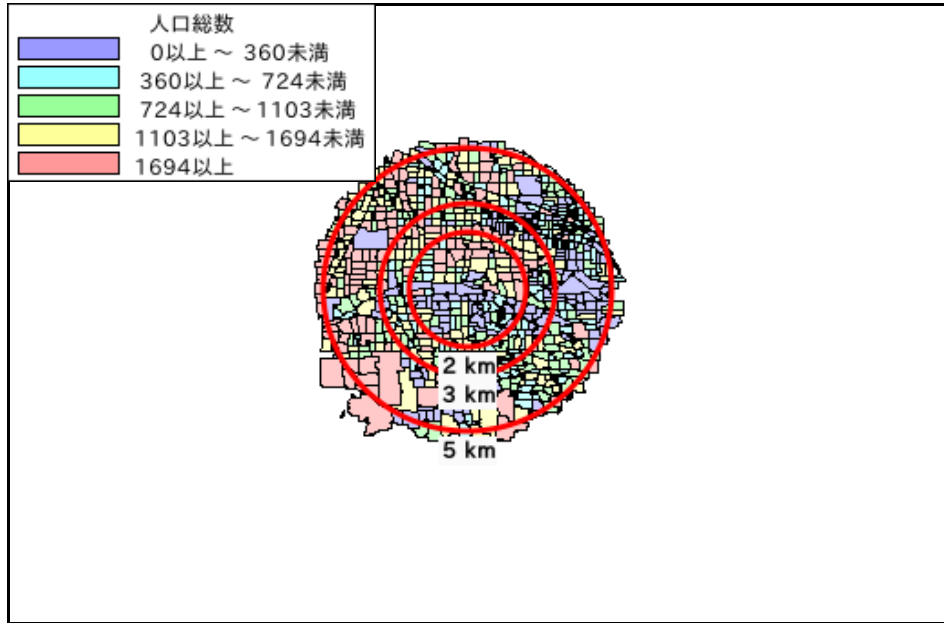
年少人口(0歳~14歳)	13,443	32,532	94,774	24,207	1,093,111
生産年齢人口(15歳~64歳)	65,103	161,478	456,906	116,351	5,341,654
老年人口(65歳以上)	31,631	79,337	208,311	53,454	2,278,324
15歳以上就業者数	43,190	109,853	317,142	76,145	3,777,655
後期高齢者数(75歳以上)	15,494	38,351	98,101	25,963	1,030,480

データ名	世帯数				
	半径2km	半径3km	半径5km	大阪市平野区	大阪府
一般世帯総数	48,174	121,609	336,243	88,854	3,918,441
単身世帯	16,960	44,446	120,848	34,218	1,470,615
2人以上世帯	31,214	77,163	215,395	54,636	2,447,826
核家族世帯	27,712	68,464	192,228	48,378	2,197,734
夫婦のみの世帯	9,405	23,283	64,993	16,388	763,849
夫婦と子供から成る世帯	12,287	30,763	89,360	21,259	1,054,207
6歳未満世帯員のいる世帯	3,660	8,867	27,175	6,788	318,386
65歳以上世帯員のいる世帯	21,205	53,939	142,129	37,300	1,531,940
持ち家世帯	21,464	59,552	173,806	34,942	2,178,770
民営借家世帯	13,537	37,053	109,052	29,442	1,232,340

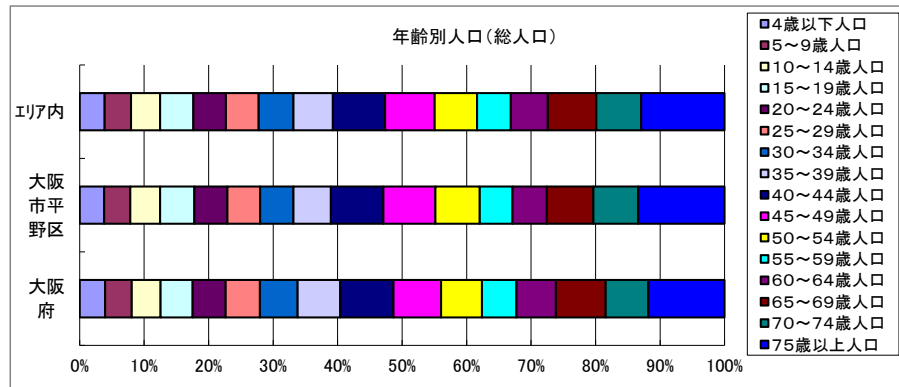
周辺地図



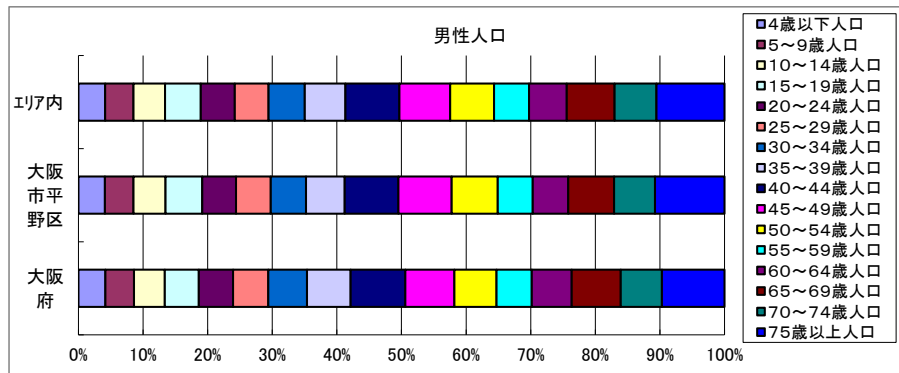
かかる小地域



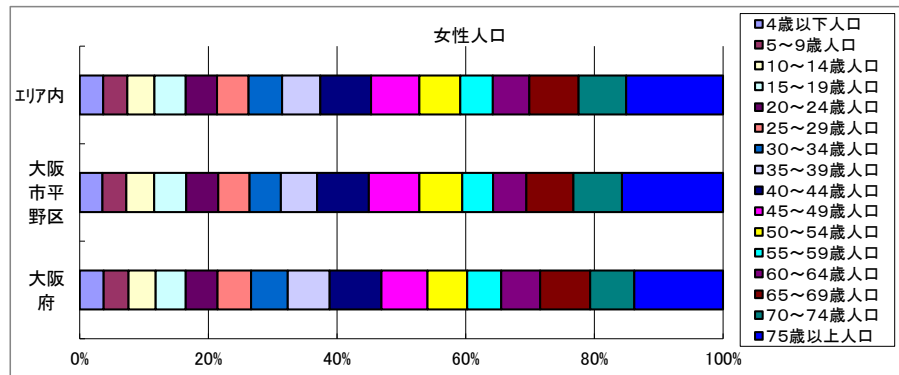
年齢別人口



データ名	半径2km	半径3km	半径5km	大阪市平野区	大阪府
総人口	111,197	275,859	767,128	196,633	8,839,469
4歳以下人口	4,021	9,641	29,462	7,348	342,645
5～9歳人口	4,334	10,500	30,876	7,862	361,836
10～14歳人口	5,088	12,391	34,436	8,997	388,630
15～19歳人口	6,156	14,700	39,292	10,289	432,442
20～24歳人口	5,739	14,032	38,351	9,922	446,399
25～29歳人口	5,429	13,075	38,489	9,888	463,425
30～34歳人口	5,354	13,191	41,009	10,013	508,261
35～39歳人口	6,021	15,223	46,471	11,222	578,529
40～44歳人口	8,836	21,629	61,607	15,848	718,598
45～49歳人口	8,848	21,762	58,352	15,607	643,324
50～54歳人口	7,493	18,485	49,819	13,373	551,324
55～59歳人口	5,428	14,014	39,806	9,837	467,690
60～64歳人口	5,800	15,366	43,709	10,352	531,662
65～69歳人口	7,993	20,814	57,151	13,971	672,033
70～74歳人口	8,145	20,172	53,058	13,520	575,811
75歳以上人口	15,494	38,351	98,101	25,963	1,030,480

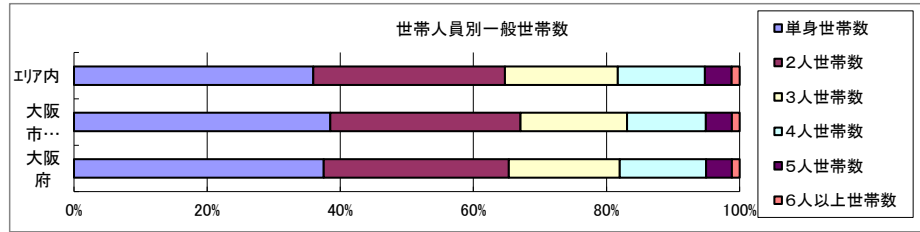


データ名	半径2km	半径3km	半径5km	大阪市平野区	大阪府
男性総人口	52,473	131,343	364,718	93,242	4,256,049
4歳以下人口	2,071	4,916	14,947	3,755	174,506
5～9歳人口	2,240	5,436	15,858	4,071	185,319
10～14歳人口	2,585	6,252	17,633	4,569	199,029
15～19歳人口	3,033	7,364	19,840	5,224	220,305
20～24歳人口	2,810	7,005	18,988	4,833	223,152
25～29歳人口	2,667	6,503	18,864	4,938	227,414
30～34歳人口	2,732	6,639	20,257	5,024	250,022
35～39歳人口	2,943	7,544	22,745	5,496	283,946
40～44歳人口	4,270	10,596	30,172	7,653	354,421
45～49歳人口	4,327	10,684	28,410	7,567	317,665
50～54歳人口	3,671	9,183	24,400	6,577	272,067
55～59歳人口	2,724	7,072	19,663	4,973	229,542
60～64歳人口	2,740	7,465	21,080	5,064	257,279
65～69歳人口	3,687	9,724	26,589	6,526	319,015
70～74歳人口	3,505	8,878	23,493	5,820	265,395
75歳以上人口	5,937	14,718	38,002	9,914	406,405



データ名	半径2km	半径3km	半径5km	大阪市平野区	大阪府
女性総人口	58,723	144,516	402,410	103,391	4,583,420
4歳以下人口	1,950	4,724	14,515	3,593	168,139
5～9歳人口	2,095	5,064	15,019	3,791	176,517
10～14歳人口	2,503	6,139	16,803	4,428	189,601
15～19歳人口	3,123	7,336	19,452	5,065	212,137
20～24歳人口	2,929	7,028	19,363	5,089	223,247
25～29歳人口	2,762	6,573	19,626	4,950	236,011
30～34歳人口	2,621	6,552	20,752	4,989	258,239
35～39歳人口	3,078	7,679	23,726	5,726	294,583
40～44歳人口	4,566	11,033	31,436	8,195	364,177
45～49歳人口	4,521	11,077	29,942	8,040	325,659
50～54歳人口	3,821	9,302	25,420	6,796	279,257
55～59歳人口	2,703	6,943	20,143	4,864	238,148
60～64歳人口	3,060	7,901	22,628	5,288	274,383
65～69歳人口	4,305	11,090	30,562	7,445	353,018
70～74歳人口	4,640	11,294	29,565	7,700	310,416
75歳以上人口	9,557	23,633	60,099	16,049	624,075

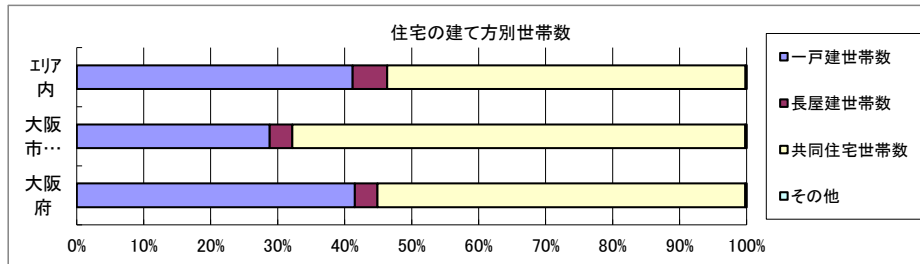
世帯数



データ名	半径2km	半径3km	半径5km	大阪市平野区	大阪府	
一般世帯総数	48,174	121,609	336,243	88,854	3,918,441	
世帯人員別	単身世帯数	16,960	44,446	120,848	34,218	1,470,615
	2人世帯数	14,294	35,320	96,799	25,373	1,089,777
	3人世帯数	8,040	20,106	57,103	14,219	651,883
	4人世帯数	6,192	15,244	43,989	10,538	509,361
	5人世帯数	2,046	4,947	13,514	3,482	151,453
	6人以上世帯数	642	1,546	3,990	1,024	45,352

親族世帯	30,197	74,799	209,034	52,352	2,387,612
核家族世帯	27,712	68,464	192,228	48,378	2,197,734
その他の親族世帯	2,485	6,336	16,806	3,974	189,878

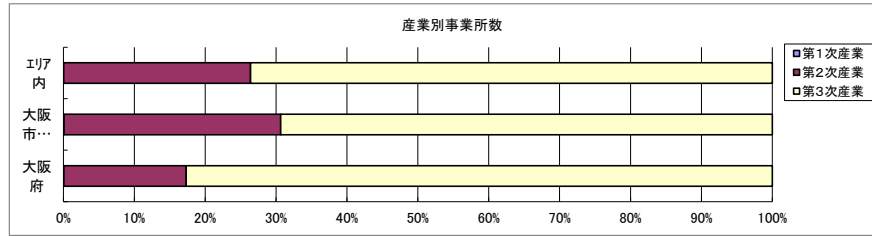
6歳未満世帯員のいる世帯	3,660	8,867	27,175	6,788	318,386
18歳未満世帯員のいる世帯	10,086	24,441	70,199	18,064	799,568
65歳以上世帯員のいる世帯	21,205	53,939	142,129	37,300	1,531,940



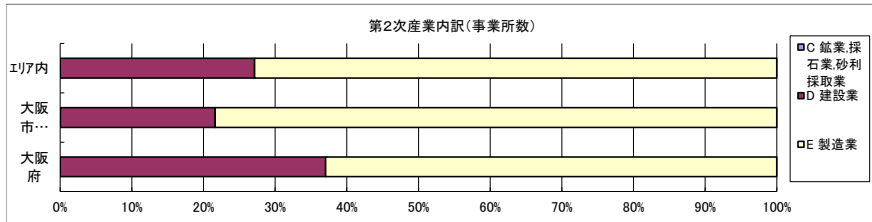
データ名	半径2km	半径3km	半径5km	大阪市平野区	大阪府	
主世帯数	47,482	119,757	330,583	87,954	3,834,368	
住宅形態	一戸建世帯数	17,116	48,600	136,154	25,325	1,592,041
	長屋建世帯数	2,067	7,241	17,055	2,967	129,808
	共同住宅世帯数	28,186	63,674	176,810	59,488	2,105,158
	1～2階建て	2,121	6,103	16,507	2,847	196,555
	3～5階建て	9,289	23,576	67,509	20,202	731,276
	6～10階建て	7,638	17,599	52,946	17,948	605,722
	11階建て以上	9,139	16,395	39,849	18,491	571,605
	その他	113	242	564	174	7,361

データ名	半径2km	半径3km	半径5km	大阪市平野区	大阪府
住宅に住む一般世帯	47,828	120,788	333,387	88,479	3,867,305
持ち家世帯数	21,464	59,552	173,806	34,942	2,178,770
民営の借家世帯数	13,537	37,053	109,052	29,442	1,232,340

経済センサス

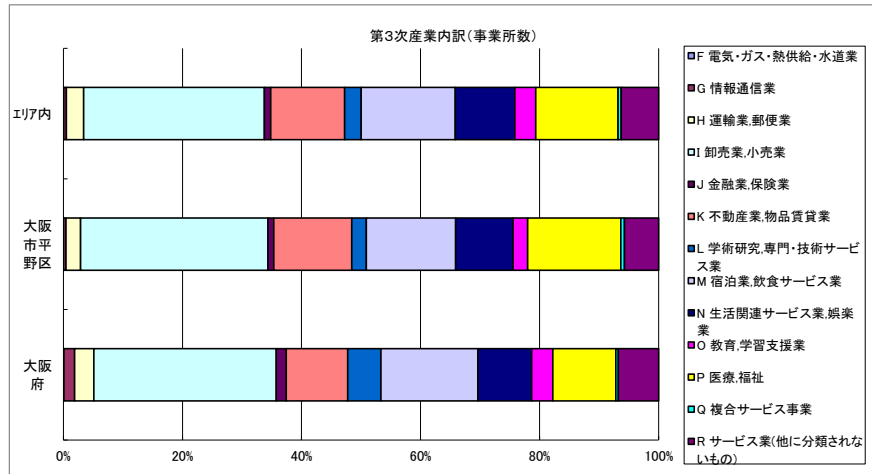


データ名	半径2km	半径3km	半径5km	大阪市平野区	大阪府
全産業事業所数 (S公務を除く)	3,891	10,377	31,101	7,592	392,940
第1次産業	6	9	15	7	292
第2次産業	1,029	2,598	8,193	2,320	67,782
第3次産業	2,856	7,771	22,892	5,265	324,866



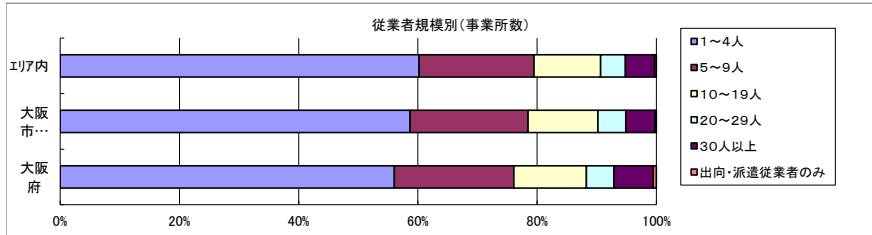
データ名	半径2km	半径3km	半径5km	大阪市平野区	大阪府
第2次産業内訳 (事業所数)					
C 鉱業, 採石業, 砂利採取業	0	1	1	1	13
D 建設業	351	826	2,222	501	25,089
E 製造業	678	1,771	5,970	1,818	42,680

データ名	半径2km	半径3km	半径5km	大阪市平野区	大阪府
第2次産業内訳 (従業者数)					
C 鉱業, 採石業, 砂利採取業	0	1	1	1	132
D 建設業	2,182	4,870	13,465	3,232	222,338
E 製造業	8,218	18,939	68,354	17,087	604,086



データ名	半径2km	半径3km	半径5km	大阪市平野区	大阪府
第3次産業内訳 (事業所数)					
F 電気・ガス・熱供給・水道業	1	4	10	1	229
G 情報通信業	8	28	101	22	5,842
H 運輸業, 郵便業	87	199	664	128	10,489
I 卸売業, 小売業	852	2,316	6,951	1,659	99,597
J 金融業, 保険業	25	83	248	50	5,442
K 不動産業, 物品賃貸業	384	932	2,838	690	33,574
L 学術研究, 専門・技術サービス業	62	201	641	130	18,083
M 宿泊業, 飲食サービス業	423	1,248	3,616	789	52,979
N 生活関連サービス業, 娯楽業	289	814	2,288	509	29,366
O 教育, 学習支援業	86	273	809	129	11,546
P 医療, 福祉	433	1,133	3,166	823	34,357
Q 複合サービス事業	18	46	121	32	1,380
R サービス業(他に分類されないもの)	188	494	1,439	303	21,982

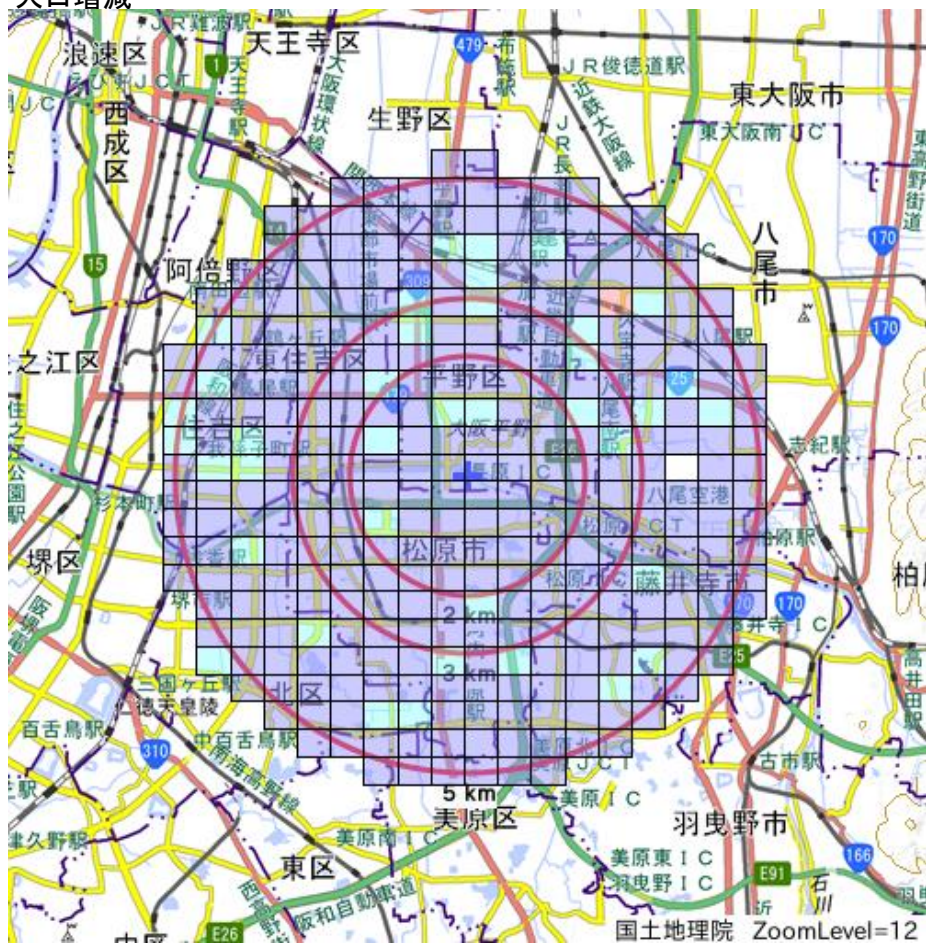
データ名	半径2km	半径3km	半径5km	大阪市平野区	大阪府
第3次産業内訳 (従業者数)					
F 電気・ガス・熱供給・水道業	6	42	219	5	12,504
G 情報通信業	34	142	756	123	139,601
H 運輸業, 郵便業	1,212	3,687	12,874	2,062	256,896
I 卸売業, 小売業	7,541	18,681	58,284	14,420	1,002,387
J 金融業, 保険業	296	1,221	3,616	826	124,950
K 不動産業, 物品賃貸業	1,303	3,173	9,136	2,431	146,899
L 学術研究, 専門・技術サービス業	386	1,003	2,912	681	146,694
M 宿泊業, 飲食サービス業	3,461	7,781	22,373	4,672	415,766
N 生活関連サービス業, 娯楽業	1,755	3,991	9,962	2,632	169,344
O 教育, 学習支援業	958	3,672	9,874	1,524	143,851
P 医療, 福祉	7,120	17,427	46,422	11,602	574,571
Q 複合サービス事業	138	609	1,713	560	21,080
R サービス業(他に分類されないもの)	1,038	2,842	10,219	1,959	409,812



データ名	半径2km	半径3km	半径5km	大阪市平野区	大阪府
従業者規模別 (事業所数)					
1~4人	2,207	6,268	18,730	4,456	220,240
5~9人	791	1,964	5,985	1,503	78,768
10~19人	502	1,156	3,475	890	47,879
20~29人	184	453	1,301	353	18,039
30人以上	192	503	1,514	369	25,989
出向・派遣従業者のみ	15	33	96	21	2,025

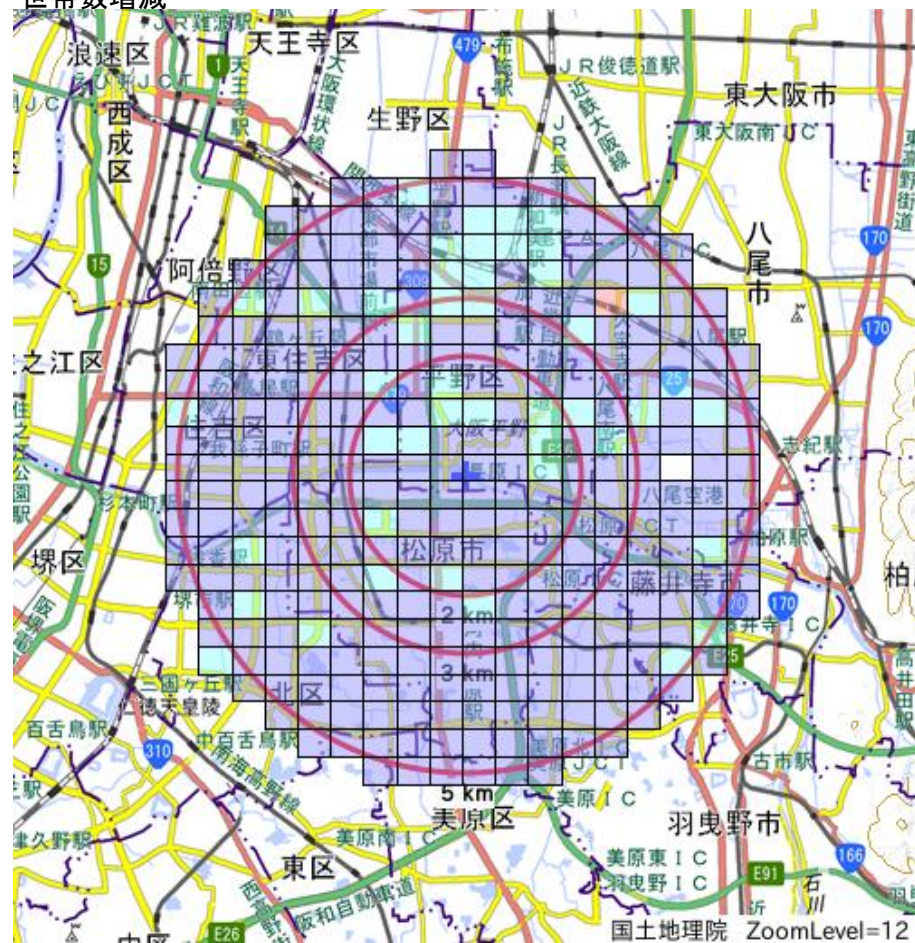
データ名	半径2km	半径3km	半径5km	大阪市平野区	大阪府
従業者規模別 (従業者数)					
1~4人	4,878	13,416	40,244	9,884	477,134
5~9人	5,224	12,853	39,216	9,837	516,481
10~19人	6,764	15,584	46,900	12,001	647,503
20~29人	4,466	10,806	31,039	8,426	429,026
30人以上	14,365	35,494	112,883	23,738	2,322,995

人口増減



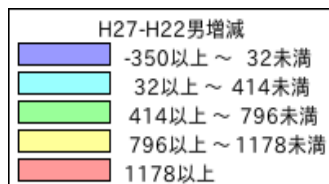
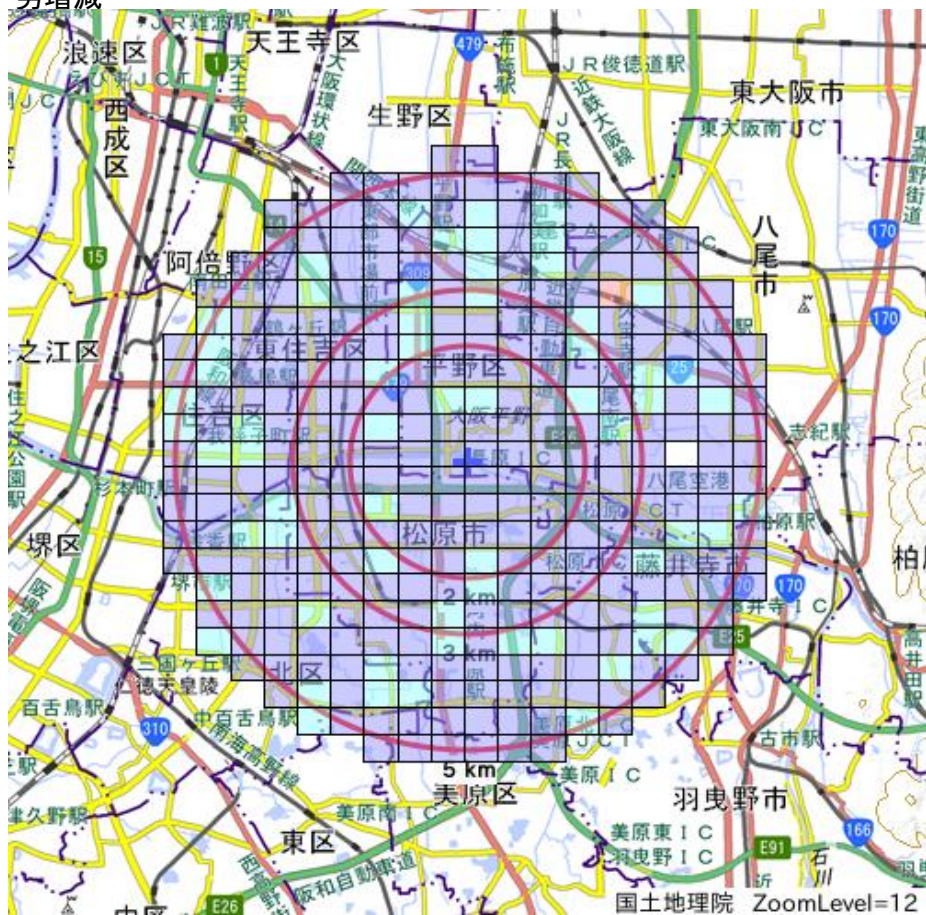
H27-H22人口増減	
Blue	-673以上 ~ 125未満
Cyan	125以上 ~ 923未満
Green	923以上 ~ 1721未満
Yellow	1721以上 ~ 2519未満
Red	2519以上

世帯数増減



H27-H22世帯数増減	
Blue	-262以上 ~ 77未満
Cyan	77以上 ~ 416未満
Green	416以上 ~ 755未満
Yellow	755以上 ~ 1094未満
Red	1094以上

男増減



女増減

