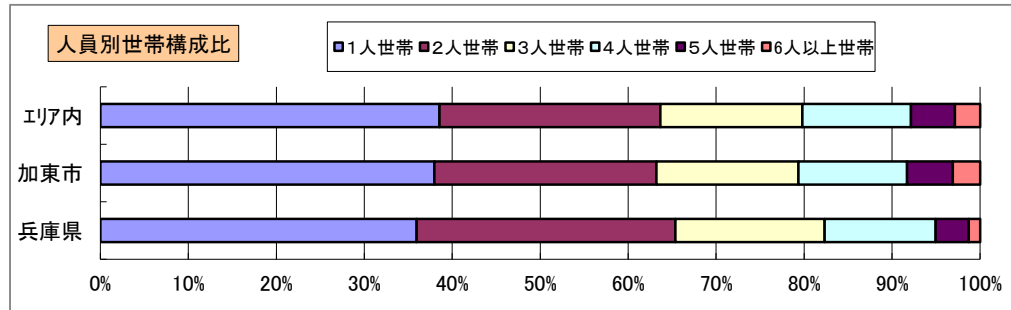
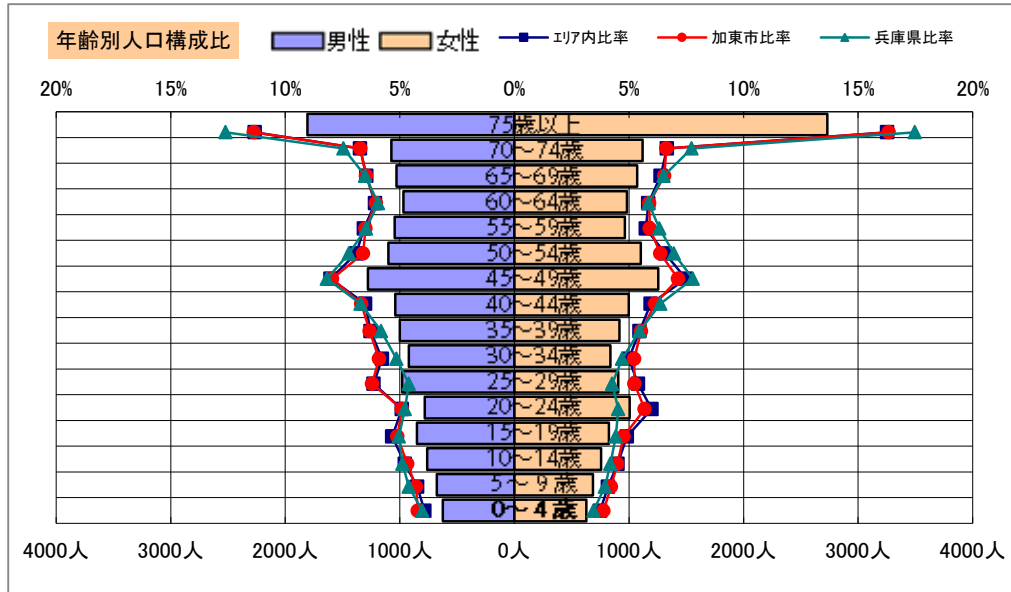


基本分析

調査地点 兵庫県加東市木梨 エリア範囲 半径2km 半径3km 半径5km



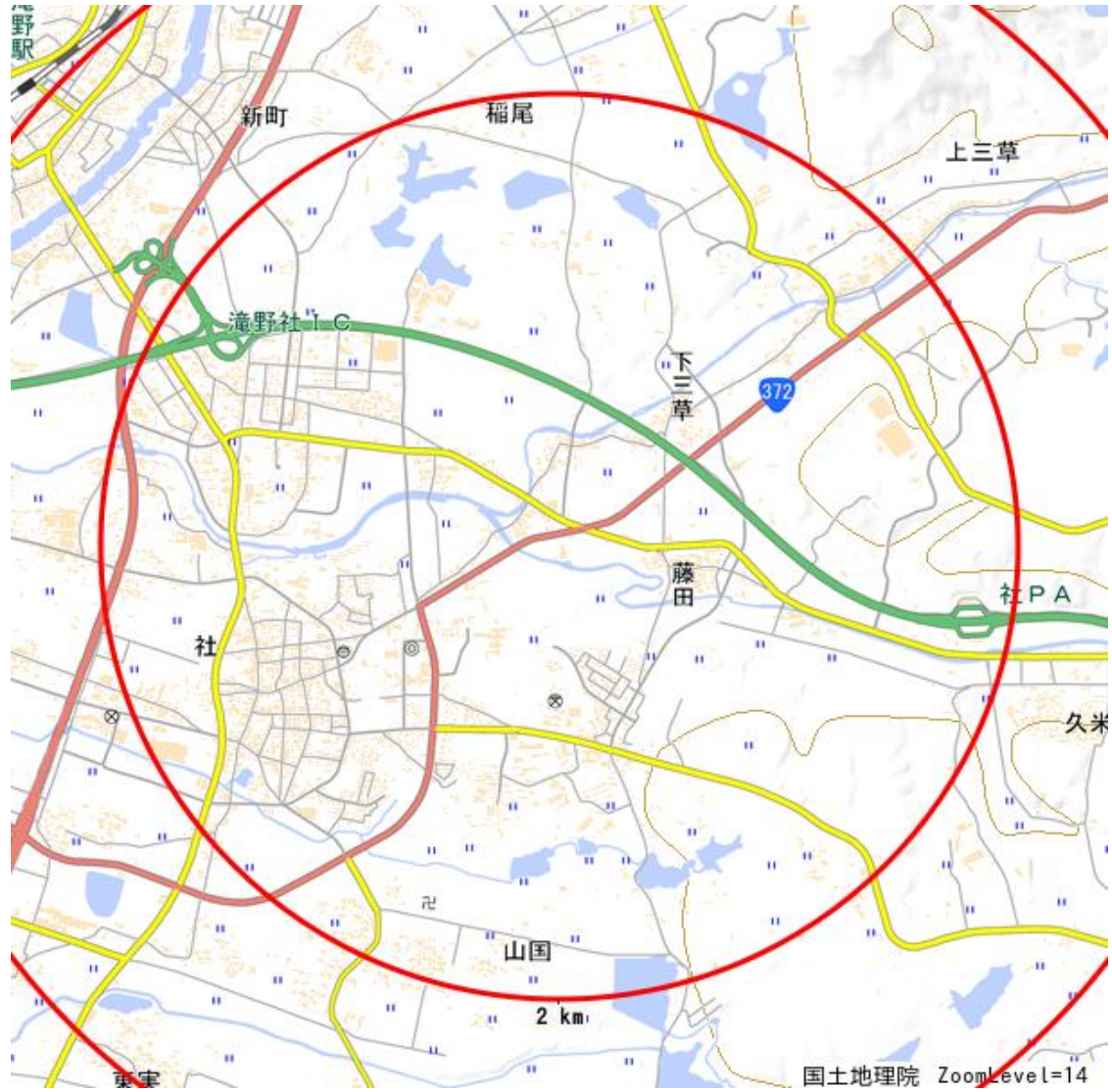
| データ名 | 人口 | | | | |
|------|--------|--------|--------|--------|-----------|
| | 半径2km | 半径3km | 半径5km | 加東市 | 兵庫県 |
| 人口総数 | 11,480 | 18,855 | 33,469 | 40,645 | 5,465,002 |
| 男人口 | 5,640 | 9,255 | 16,329 | 19,956 | 2,599,756 |
| 女人口 | 5,841 | 9,600 | 17,140 | 20,689 | 2,865,246 |

| | | | | | |
|-------|-------|-------|-------|-------|---------|
| 75歳以上 | 1,235 | 2,305 | 4,539 | 5,523 | 801,170 |
| 70~74 | 647 | 1,113 | 2,191 | 2,650 | 401,579 |
| 65~69 | 637 | 1,100 | 2,101 | 2,584 | 343,794 |
| 60~64 | 627 | 1,072 | 1,951 | 2,366 | 311,560 |
| 55~59 | 591 | 1,045 | 2,011 | 2,464 | 338,016 |
| 50~54 | 763 | 1,255 | 2,204 | 2,576 | 374,245 |
| 45~49 | 894 | 1,465 | 2,534 | 2,996 | 421,487 |
| 40~44 | 730 | 1,200 | 2,037 | 2,548 | 344,704 |
| 35~39 | 735 | 1,138 | 1,916 | 2,351 | 297,280 |
| 30~34 | 693 | 1,062 | 1,760 | 2,207 | 259,573 |
| 25~29 | 754 | 1,107 | 1,885 | 2,270 | 234,214 |
| 20~24 | 613 | 986 | 1,788 | 2,108 | 245,645 |
| 15~19 | 621 | 984 | 1,674 | 1,958 | 249,139 |
| 10~14 | 530 | 883 | 1,519 | 1,821 | 238,696 |
| 5~9 | 516 | 816 | 1,363 | 1,690 | 225,034 |
| 0~4 | 526 | 776 | 1,253 | 1,608 | 196,475 |

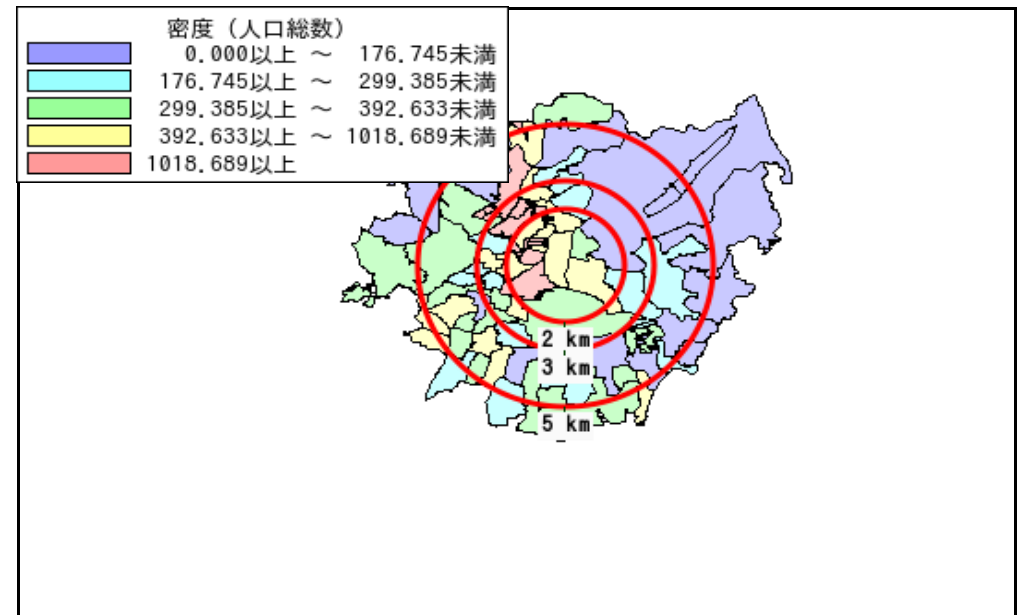
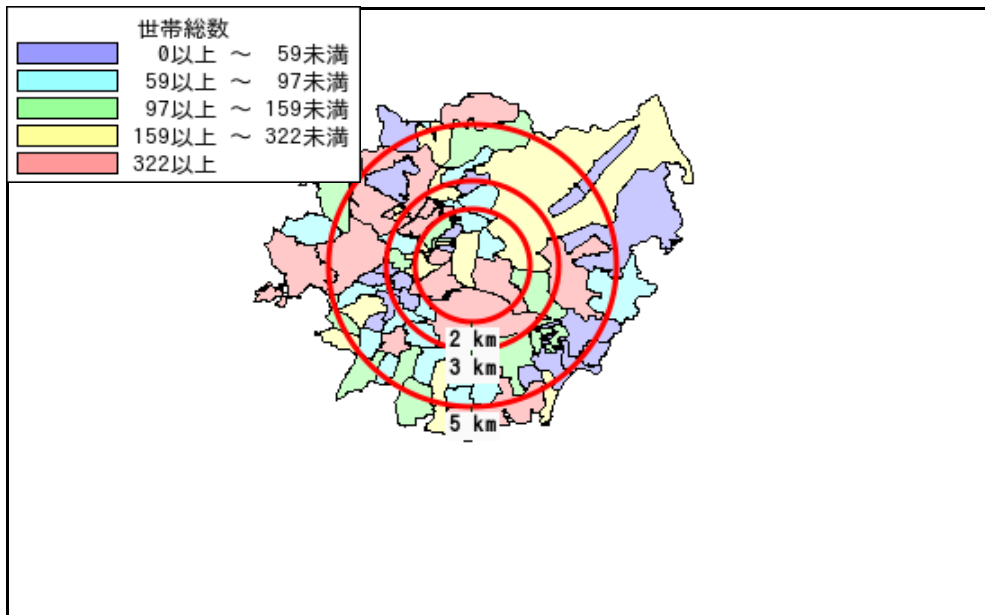
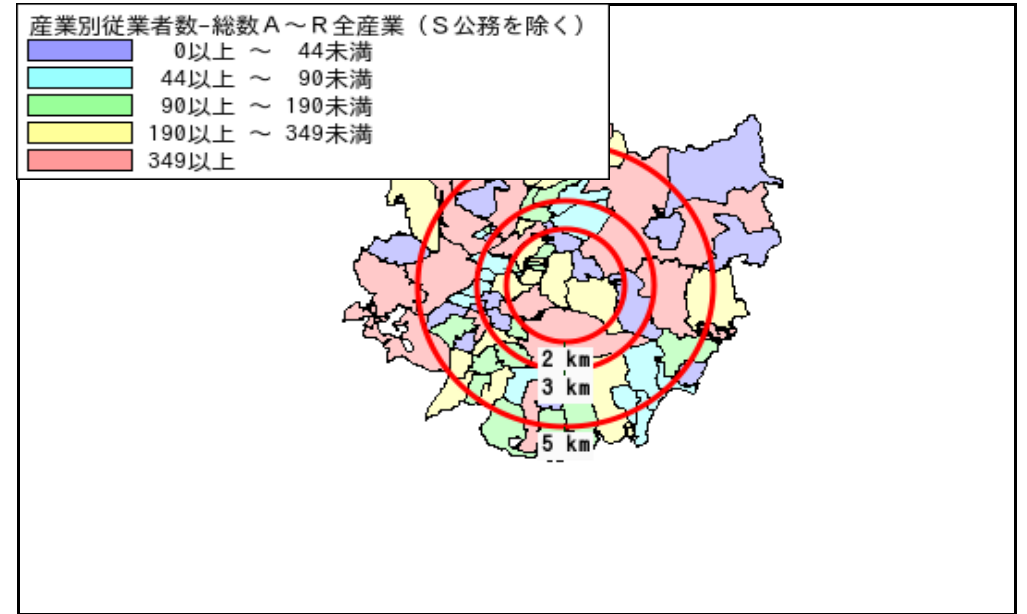
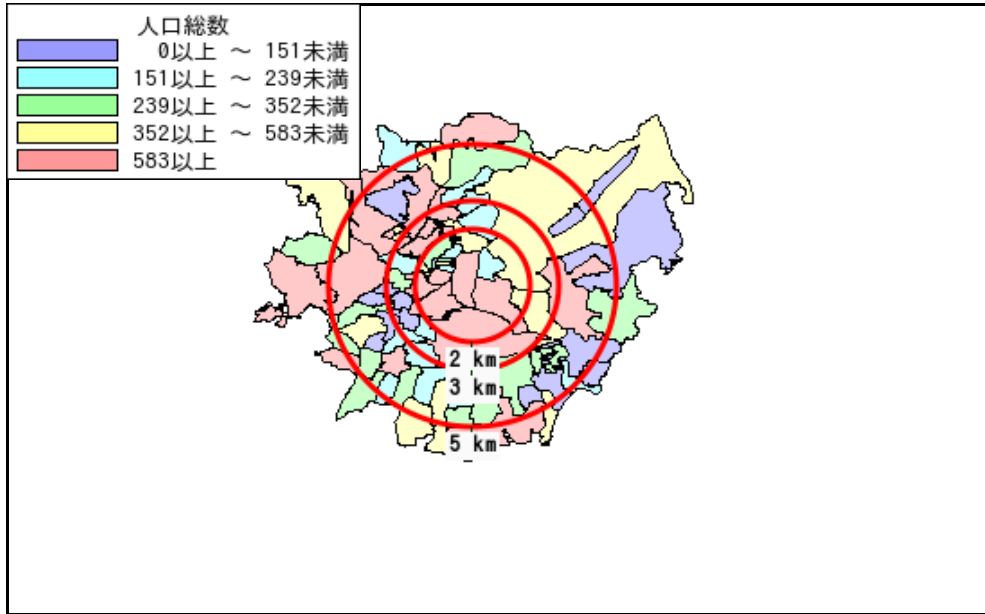
| | | | | | |
|-----------------|-------|--------|--------|--------|-----------|
| 年少人口(0歳~14歳) | 1,572 | 2,475 | 4,135 | 5,119 | 660,205 |
| 生産年齢人口(15歳~64歳) | 7,021 | 11,315 | 19,759 | 23,844 | 3,075,863 |
| 老年人口(65歳以上) | 2,519 | 4,518 | 8,830 | 10,757 | 1,546,543 |
| 15歳以上就業者数 | 5,810 | 9,535 | 17,126 | 20,983 | 2,377,454 |
| 後期高齢者数(75歳以上) | 1,235 | 2,305 | 4,539 | 5,523 | 801,170 |

| データ名 | 世帯数 | | | | |
|---------------|-------|-------|--------|--------|-----------|
| | 半径2km | 半径3km | 半径5km | 加東市 | 兵庫県 |
| 一般世帯総数 | 5,068 | 8,158 | 14,126 | 17,032 | 2,399,358 |
| 単身世帯 | 2,162 | 3,361 | 5,447 | 6,466 | 862,511 |
| 2人以上世帯 | 2,906 | 4,797 | 8,679 | 10,566 | 1,536,847 |
| 核家族世帯 | 2,523 | 4,065 | 7,098 | 8,538 | 1,371,842 |
| 夫婦のみの世帯 | 895 | 1,463 | 2,626 | 3,208 | 510,055 |
| 夫婦と子供から成る世帯 | 1,213 | 1,973 | 3,392 | 4,065 | 639,014 |
| 6歳未満世帯員のいる世帯 | 472 | 702 | 1,133 | 1,432 | 182,564 |
| 65歳以上世帯員のいる世帯 | 1,492 | 2,675 | 5,361 | 6,642 | 1,004,146 |
| 持ち家世帯 | 2,352 | 4,207 | 8,209 | 10,089 | 1,527,472 |
| 民営借家世帯 | 1,853 | 2,741 | 4,256 | 4,943 | 589,556 |

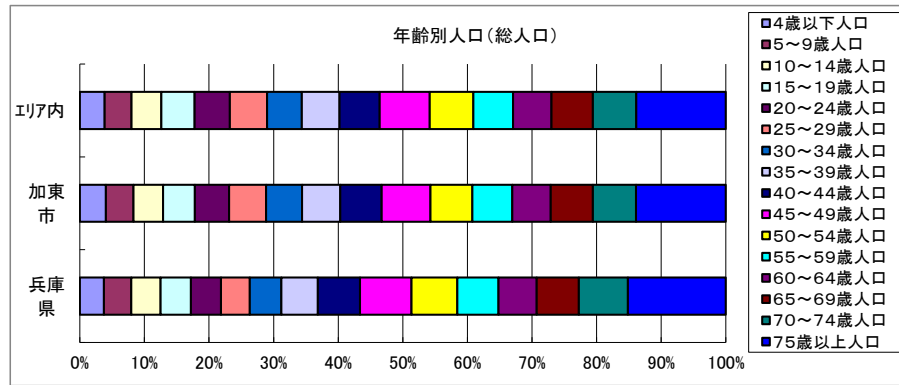
周辺地図



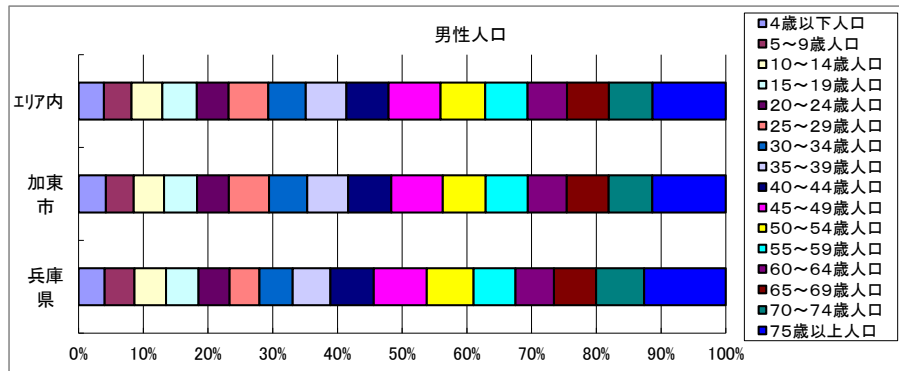
かかる小地域



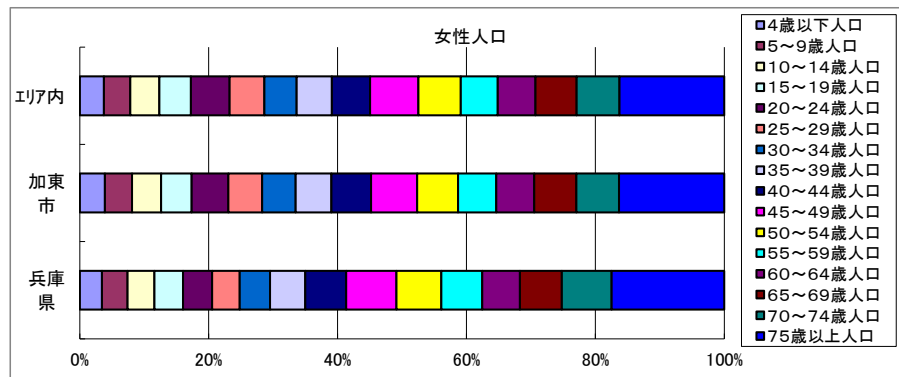
年齢別人口



| データ名 | 半径2km | 半径3km | 半径5km | 加東市 | 兵庫県 |
|----------|--------|--------|--------|--------|-----------|
| 総人口 | 11,480 | 18,855 | 33,469 | 40,645 | 5,465,002 |
| 4歳以下人口 | 526 | 776 | 1,253 | 1,608 | 196,475 |
| 5～9歳人口 | 516 | 816 | 1,363 | 1,690 | 225,034 |
| 10～14歳人口 | 530 | 883 | 1,519 | 1,821 | 238,696 |
| 15～19歳人口 | 621 | 984 | 1,674 | 1,958 | 249,139 |
| 20～24歳人口 | 613 | 986 | 1,788 | 2,108 | 245,645 |
| 25～29歳人口 | 754 | 1,107 | 1,885 | 2,270 | 234,214 |
| 30～34歳人口 | 693 | 1,062 | 1,760 | 2,207 | 259,573 |
| 35～39歳人口 | 735 | 1,138 | 1,916 | 2,351 | 297,280 |
| 40～44歳人口 | 730 | 1,200 | 2,037 | 2,548 | 344,704 |
| 45～49歳人口 | 894 | 1,465 | 2,534 | 2,996 | 421,487 |
| 50～54歳人口 | 763 | 1,255 | 2,204 | 2,576 | 374,245 |
| 55～59歳人口 | 591 | 1,045 | 2,011 | 2,464 | 338,016 |
| 60～64歳人口 | 627 | 1,072 | 1,951 | 2,366 | 311,560 |
| 65～69歳人口 | 637 | 1,100 | 2,101 | 2,584 | 343,794 |
| 70～74歳人口 | 647 | 1,113 | 2,191 | 2,650 | 401,579 |
| 75歳以上人口 | 1,235 | 2,305 | 4,539 | 5,523 | 801,170 |

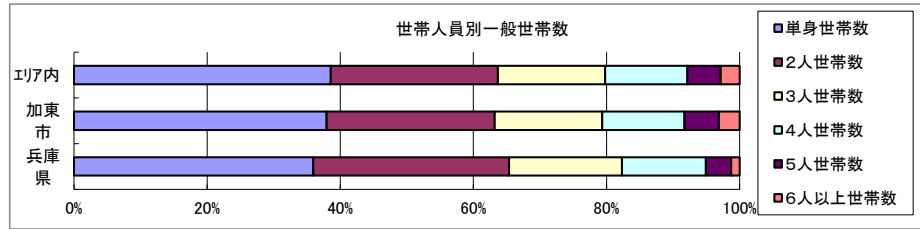


| データ名 | 半径2km | 半径3km | 半径5km | 加東市 | 兵庫県 |
|----------|-------|-------|--------|--------|-----------|
| 男性総人口 | 5,640 | 9,255 | 16,329 | 19,956 | 2,599,756 |
| 4歳以下人口 | 261 | 393 | 625 | 821 | 100,615 |
| 5～9歳人口 | 265 | 420 | 677 | 837 | 115,268 |
| 10～14歳人口 | 260 | 434 | 762 | 911 | 122,259 |
| 15～19歳人口 | 356 | 523 | 850 | 994 | 126,328 |
| 20～24歳人口 | 265 | 436 | 782 | 957 | 119,675 |
| 25～29歳人口 | 374 | 564 | 979 | 1,210 | 115,518 |
| 30～34歳人口 | 361 | 552 | 922 | 1,150 | 128,811 |
| 35～39歳人口 | 382 | 589 | 1,000 | 1,231 | 145,578 |
| 40～44歳人口 | 360 | 597 | 1,039 | 1,303 | 167,862 |
| 45～49歳人口 | 447 | 736 | 1,278 | 1,550 | 204,929 |
| 50～54歳人口 | 388 | 644 | 1,100 | 1,286 | 180,698 |
| 55～59歳人口 | 311 | 551 | 1,046 | 1,267 | 161,950 |
| 60～64歳人口 | 309 | 538 | 970 | 1,176 | 148,921 |
| 65～69歳人口 | 312 | 539 | 1,030 | 1,260 | 162,876 |
| 70～74歳人口 | 319 | 542 | 1,073 | 1,309 | 186,558 |
| 75歳以上人口 | 488 | 919 | 1,807 | 2,216 | 315,449 |



| データ名 | 半径2km | 半径3km | 半径5km | 加東市 | 兵庫県 |
|----------|-------|-------|--------|--------|-----------|
| 女性総人口 | 5,841 | 9,600 | 17,140 | 20,689 | 2,865,246 |
| 4歳以下人口 | 265 | 383 | 628 | 787 | 95,860 |
| 5～9歳人口 | 251 | 396 | 686 | 853 | 109,766 |
| 10～14歳人口 | 270 | 449 | 757 | 910 | 116,437 |
| 15～19歳人口 | 266 | 460 | 824 | 964 | 122,811 |
| 20～24歳人口 | 348 | 550 | 1,006 | 1,151 | 125,970 |
| 25～29歳人口 | 380 | 543 | 906 | 1,060 | 118,696 |
| 30～34歳人口 | 332 | 509 | 838 | 1,057 | 130,762 |
| 35～39歳人口 | 352 | 550 | 916 | 1,120 | 151,702 |
| 40～44歳人口 | 370 | 603 | 998 | 1,245 | 176,842 |
| 45～49歳人口 | 447 | 729 | 1,256 | 1,446 | 216,558 |
| 50～54歳人口 | 375 | 611 | 1,104 | 1,290 | 193,547 |
| 55～59歳人口 | 280 | 494 | 964 | 1,197 | 176,066 |
| 60～64歳人口 | 319 | 534 | 981 | 1,190 | 162,639 |
| 65～69歳人口 | 325 | 561 | 1,071 | 1,324 | 180,918 |
| 70～74歳人口 | 329 | 570 | 1,118 | 1,341 | 215,021 |
| 75歳以上人口 | 746 | 1,386 | 2,731 | 3,307 | 485,721 |

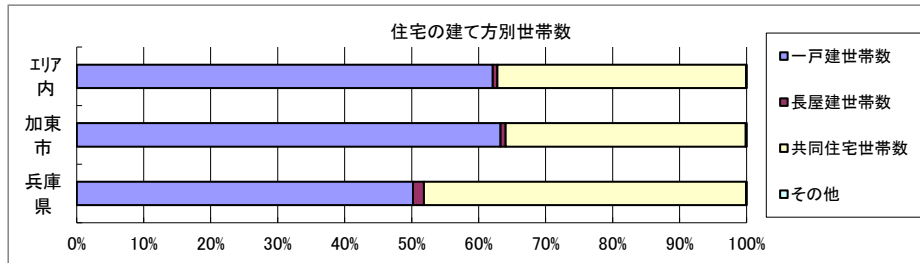
世帯数



| データ名 | 半径2km | 半径3km | 半径5km | 加東市 | 兵庫県 | |
|--------|---------|-------|--------|--------|-----------|---------|
| 一般世帯総数 | 5,068 | 8,158 | 14,126 | 17,032 | 2,399,358 | |
| 世帯人員別 | 単身世帯数 | 2,162 | 3,361 | 5,447 | 6,466 | 862,511 |
| | 2人世帯数 | 1,239 | 1,998 | 3,547 | 4,301 | 705,798 |
| | 3人世帯数 | 769 | 1,266 | 2,279 | 2,750 | 407,179 |
| | 4人世帯数 | 593 | 987 | 1,746 | 2,104 | 302,509 |
| | 5人世帯数 | 210 | 363 | 703 | 885 | 90,446 |
| | 6人以上世帯数 | 95 | 183 | 404 | 526 | 30,915 |

| | | | | | |
|----------|-------|-------|-------|--------|-----------|
| 親族のみの世帯 | 2,856 | 4,713 | 8,550 | 10,407 | 1,504,033 |
| 核家族世帯 | 2,523 | 4,065 | 7,098 | 8,538 | 1,371,842 |
| その他の親族世帯 | 333 | 649 | 1,452 | 1,869 | 132,191 |

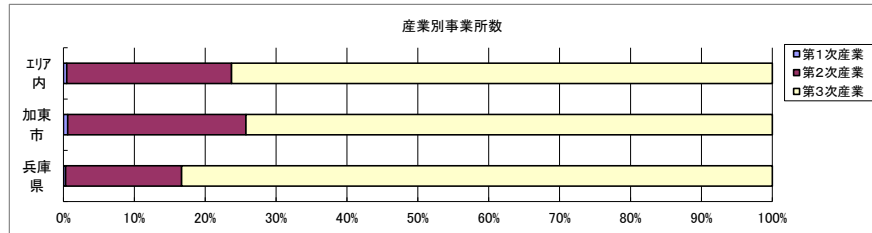
| | | | | | |
|---------------|-------|-------|-------|-------|-----------|
| 6歳未満世帯員のいる世帯 | 472 | 702 | 1,133 | 1,432 | 182,564 |
| 18歳未満世帯員のいる世帯 | 1,105 | 1,725 | 2,865 | 3,494 | 472,529 |
| 65歳以上世帯員のいる世帯 | 1,492 | 2,675 | 5,361 | 6,642 | 1,004,146 |



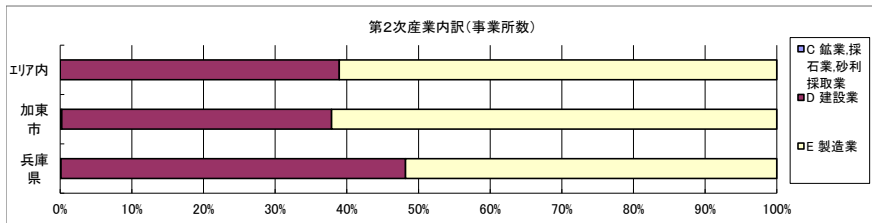
| データ名 | 半径2km | 半径3km | 半径5km | 加東市 | 兵庫県 | |
|------|---------|-------|--------|--------|-----------|-----------|
| 主世帯数 | 4,753 | 7,697 | 13,427 | 16,217 | 2,334,916 | |
| 住宅形態 | 一戸建世帯数 | 2,363 | 4,258 | 8,338 | 10,260 | 1,172,351 |
| | 長屋建世帯数 | 33 | 48 | 94 | 122 | 37,722 |
| | 共同住宅世帯数 | 2,354 | 3,387 | 4,985 | 5,817 | 1,122,639 |
| | 1～2階建て | 1,550 | 2,143 | 2,986 | 3,564 | 177,308 |
| | 3～5階建て | 677 | 1,041 | 1,791 | 2,045 | 426,655 |
| | 6～10階建て | 127 | 203 | 208 | 208 | 292,461 |
| | 11階建て以上 | 0 | 0 | 0 | 0 | 226,215 |
| | その他 | 3 | 4 | 10 | 18 | 2,204 |

| データ名 | 半径2km | 半径3km | 半径5km | 加東市 | 兵庫県 | |
|-----------|----------|-------|--------|--------|-----------|-----------|
| 住宅に住む一般世帯 | 4,929 | 7,948 | 13,779 | 16,640 | 2,356,218 | |
| 持ち家形態 | 持ち家世帯数 | 2,352 | 4,207 | 8,209 | 10,089 | 1,527,472 |
| | 民営の借家世帯数 | 1,853 | 2,741 | 4,256 | 4,943 | 589,556 |

経済センサス

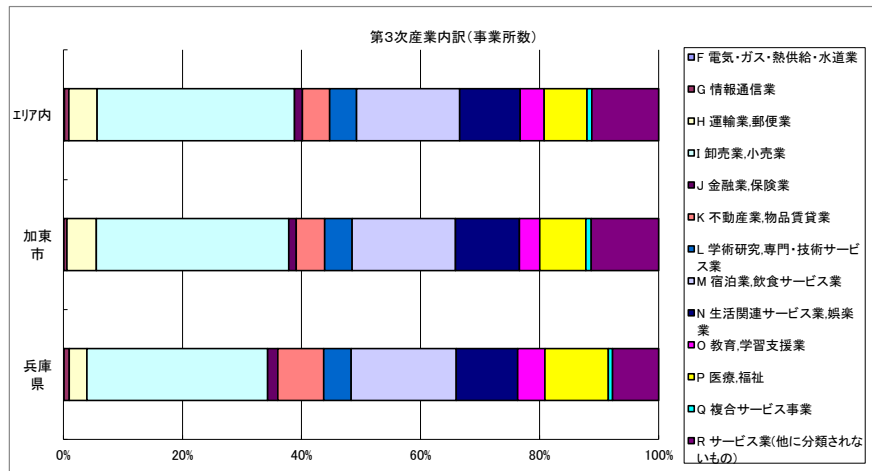


| データ名 | 半径2km | 半径3km | 半径5km | 加東市 | 兵庫県 |
|------------------|-------|-------|-------|-------|---------|
| 全産業事業所数 (S公務を除く) | 478 | 794 | 1,458 | 1,807 | 214,169 |
| 第1次産業 | 2 | 4 | 7 | 11 | 650 |
| 第2次産業 | 72 | 137 | 339 | 454 | 35,042 |
| 第3次産業 | 405 | 653 | 1,113 | 1,342 | 178,477 |



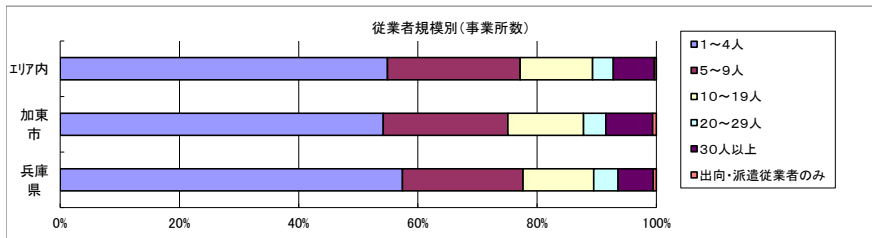
| データ名 | 半径2km | 半径3km | 半径5km | 加東市 | 兵庫県 |
|----------------|-------|-------|-------|-----|--------|
| 第2次産業内訳 (事業所数) | | | | | |
| C 鉱業、採石業、砂利採取業 | 0 | 0 | 0 | 1 | 36 |
| D 建設業 | 38 | 65 | 132 | 171 | 16,851 |
| E 製造業 | 34 | 72 | 207 | 282 | 18,155 |

| データ名 | 半径2km | 半径3km | 半径5km | 加東市 | 兵庫県 |
|----------------|-------|-------|-------|-------|---------|
| 第2次産業内訳 (従業者数) | | | | | |
| C 鉱業、採石業、砂利採取業 | 0 | 0 | 0 | 59 | 296 |
| D 建設業 | 182 | 305 | 663 | 800 | 110,137 |
| E 製造業 | 534 | 1,136 | 5,981 | 7,612 | 404,201 |



| データ名 | 半径2km | 半径3km | 半径5km | 加東市 | 兵庫県 |
|---------------------|-------|-------|-------|-----|--------|
| 第3次産業内訳 (事業所数) | | | | | |
| F 電気・ガス・熱供給・水道業 | 1 | 1 | 2 | 1 | 171 |
| G 情報通信業 | 1 | 4 | 8 | 7 | 1,574 |
| H 運輸業、郵便業 | 16 | 25 | 53 | 66 | 5,316 |
| I 卸売業、小売業 | 150 | 233 | 369 | 434 | 54,143 |
| J 金融業、保険業 | 7 | 8 | 15 | 17 | 3,074 |
| K 不動産業、物品賃貸業 | 12 | 29 | 51 | 64 | 13,765 |
| L 学術研究、専門・技術サービス業 | 24 | 31 | 50 | 62 | 8,250 |
| M 宿泊業、飲食サービス業 | 57 | 103 | 193 | 233 | 31,496 |
| N 生活関連サービス業、娯楽業 | 52 | 79 | 113 | 144 | 18,423 |
| O 教育、学習支援業 | 14 | 25 | 45 | 46 | 8,189 |
| P 医療、福祉 | 30 | 47 | 80 | 104 | 18,964 |
| Q 複合サービス事業 | 3 | 3 | 9 | 12 | 1,282 |
| R サービス業(他に分類されないもの) | 38 | 65 | 125 | 152 | 13,830 |

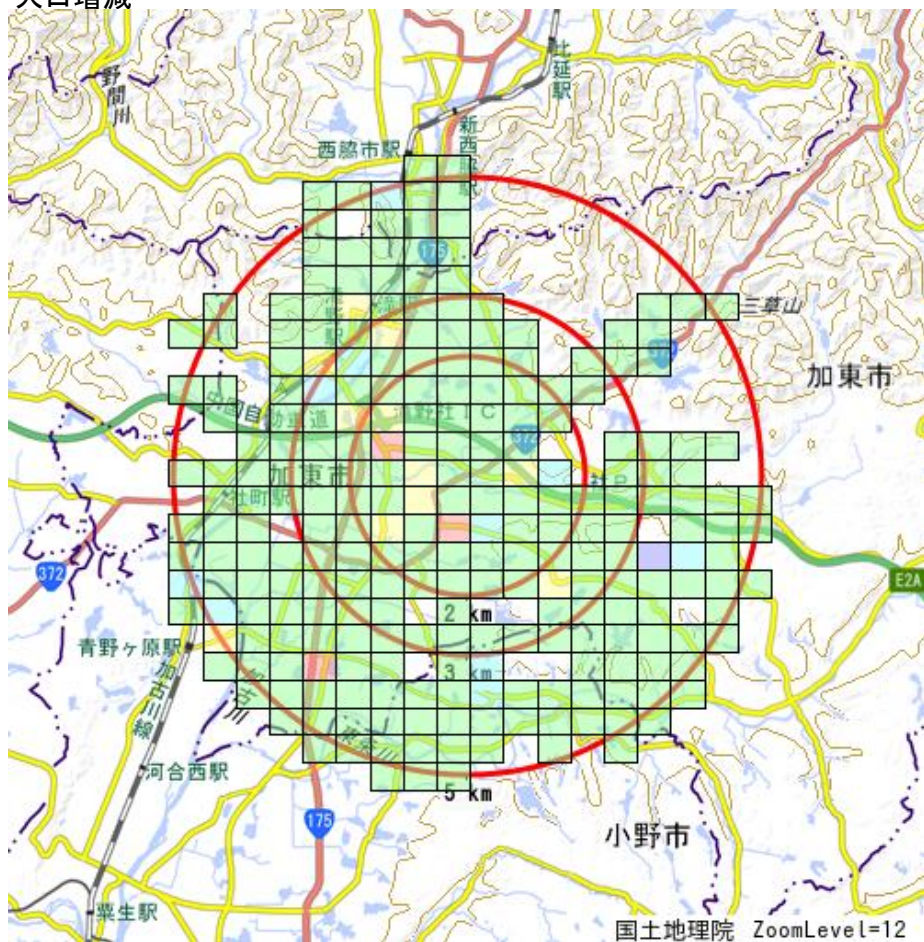
| データ名 | 半径2km | 半径3km | 半径5km | 加東市 | 兵庫県 |
|---------------------|-------|-------|-------|-------|---------|
| 第3次産業内訳 (従業者数) | | | | | |
| F 電気・ガス・熱供給・水道業 | 17 | 20 | 25 | 20 | 4,595 |
| G 情報通信業 | 2 | 8 | 29 | 28 | 22,315 |
| H 運輸業、郵便業 | 347 | 480 | 836 | 1,810 | 130,719 |
| I 卸売業、小売業 | 1,192 | 1,786 | 2,708 | 3,083 | 449,366 |
| J 金融業、保険業 | 87 | 109 | 159 | 183 | 46,745 |
| K 不動産業、物品賃貸業 | 32 | 156 | 198 | 280 | 54,456 |
| L 学術研究、専門・技術サービス業 | 120 | 155 | 232 | 298 | 62,841 |
| M 宿泊業、飲食サービス業 | 340 | 783 | 1,395 | 1,841 | 228,205 |
| N 生活関連サービス業、娯楽業 | 250 | 447 | 709 | 1,425 | 96,619 |
| O 教育、学習支援業 | 119 | 298 | 737 | 788 | 81,476 |
| P 医療、福祉 | 427 | 902 | 1,428 | 1,642 | 321,523 |
| Q 複合サービス事業 | 202 | 245 | 294 | 315 | 17,266 |
| R サービス業(他に分類されないもの) | 345 | 569 | 1,224 | 1,293 | 165,131 |



| データ名 | 半径2km | 半径3km | 半径5km | 加東市 | 兵庫県 |
|---------------|-------|-------|-------|-----|---------|
| 従業者規模別 (事業所数) | | | | | |
| 1~4人 | 270 | 440 | 800 | 979 | 122,934 |
| 5~9人 | 172 | 172 | 324 | 378 | 43,356 |
| 10~19人 | 105 | 105 | 177 | 229 | 25,384 |
| 20~29人 | 27 | 27 | 51 | 68 | 8,754 |
| 30人以上 | 28 | 45 | 100 | 142 | 12,612 |
| 出向・派遣従業者のみ | 3 | 4 | 5 | 11 | 1,129 |

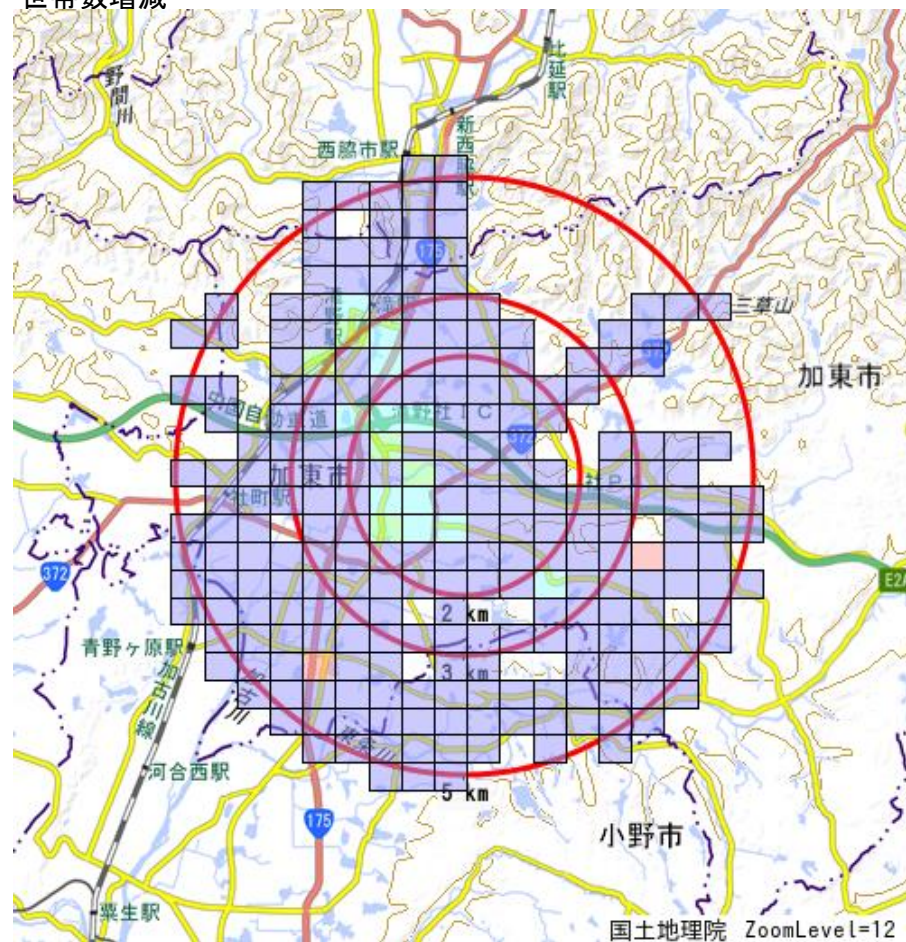
| データ名 | 半径2km | 半径3km | 半径5km | 加東市 | 兵庫県 |
|---------------|-------|-------|-------|--------|-----------|
| 従業者規模別 (従業者数) | | | | | |
| 1~4人 | 603 | 982 | 1,785 | 2,162 | 263,409 |
| 5~9人 | 710 | 1,135 | 2,097 | 2,479 | 284,483 |
| 10~19人 | 771 | 1,426 | 2,410 | 3,083 | 341,954 |
| 20~29人 | 318 | 639 | 1,213 | 1,622 | 208,170 |
| 30人以上 | 1,827 | 3,265 | 9,191 | 12,236 | 1,105,086 |

人口増減



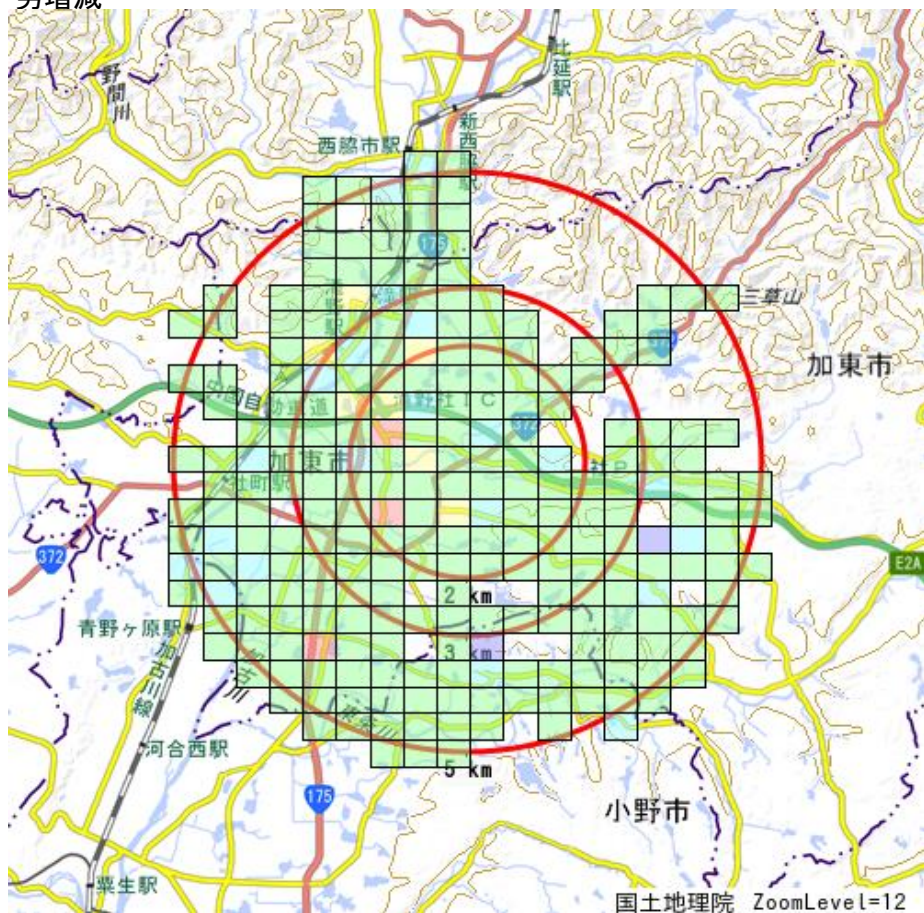
| R02-H27人口増減 | |
|-------------|-----------------|
| Blue | -228以上 ~ -136未満 |
| Cyan | -136以上 ~ -44未満 |
| Green | -44以上 ~ 48未満 |
| Yellow | 48以上 ~ 140未満 |
| Red | 140以上 |

世帯数増減



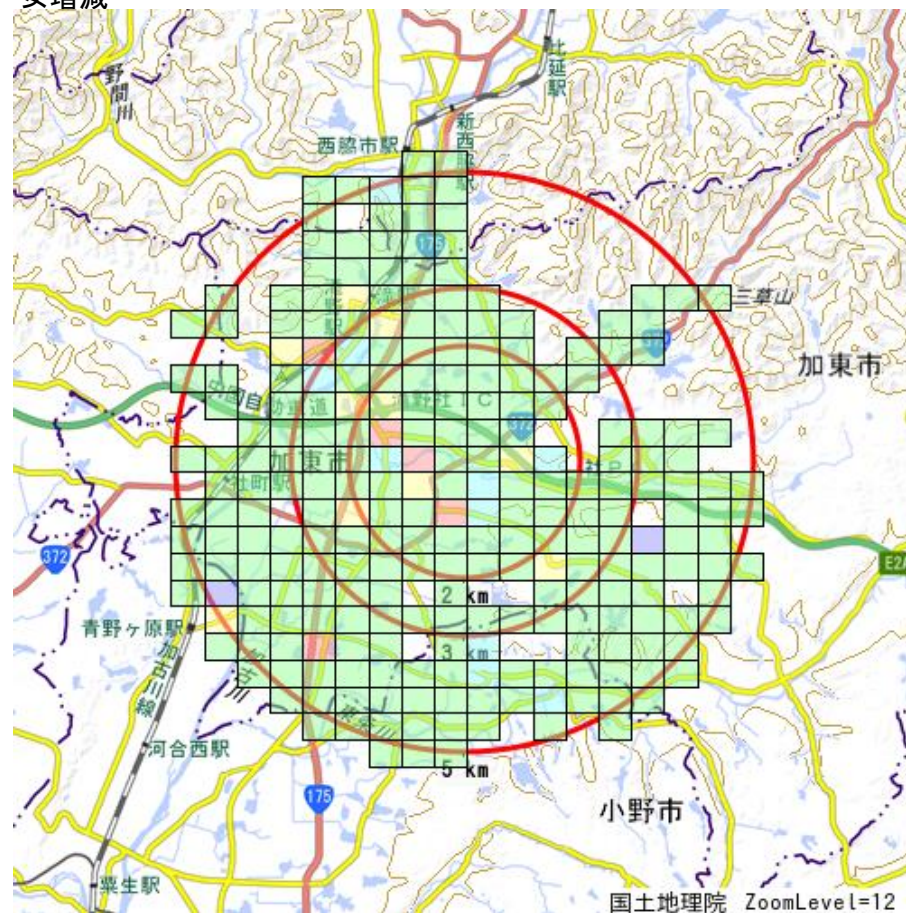
| R02-H27世帯数増減 | |
|--------------|---------------|
| Blue | -23以上 ~ 30未満 |
| Cyan | 30以上 ~ 83未満 |
| Green | 83以上 ~ 136未満 |
| Yellow | 136以上 ~ 189未満 |
| Red | 189以上 |

男増減



| R02-H27男増減 | |
|------------|----------------|
| Dark Blue | -100以上 ~ -57未満 |
| Light Blue | -57以上 ~ -14未満 |
| Green | -14以上 ~ 29未満 |
| Yellow | 29以上 ~ 72未満 |
| Red | 72以上 |

女増減



| R02-H27女増減 | |
|------------|----------------|
| Dark Blue | -128以上 ~ -78未満 |
| Light Blue | -78以上 ~ -28未満 |
| Green | -28以上 ~ 22未満 |
| Yellow | 22以上 ~ 72未満 |
| Red | 72以上 |